Rhône-Alpes, Savoie
Montendry
Au Mollard

Moulin à farine Martin (détruit)

Références du dossier

Numéro de dossier : IA73003469
Date de l'enquête initiale : 2014
Date(s) de rédaction : 2014
Cadre de l'étude : enquête thématique départementale Patrimoine hydraulique des Pays de Savoie
Degré d'étude : recensé

Désignation

Dénomination : moulin à farine

Compléments de localisation

Milieu d'implantation : isolé
Réseau hydrographique : Ruisseau de Chamoux ; bassin-versant Isère inférieure-Val Gelon
Références cadastrales : 2014, B, 780, 782

Historique

Des bâtiments apparaissent sur la mappe sarde de 1732 mais ils ne sont pas mentionnés comme artifices hydrauliques. Un moulin apparaît sur le premier cadastre français de 1882 (Section B, feuille 2, parcelle 1034). A cette date, il appartient à Jean Louis Martin (fils de Pierre). Le moulin est mentionné dans le tableau des Ponts et chaussées sur l'utilisation industrielle et agricole des cours d'eau de 1889 (FR.AD073, 35SPC7) qui précise que le bâtiment disposait d'une paire de meules et qu'il était équipé d'une roue par dessus. Le moulin n'est plus visible sur le cadastre rénové de 1988. Actuellement, il n'existe plus.

Période(s) principale(s) : 2e quart 18e siècle (), 4e quart 19e siècle ()
Dates : 1732 (daté par source), 1882 (daté par source)

Description

Le moulin était implanté en rive droite du ruisseau de Chamoux sur la même dérivation que les moulins Aguettaz (IA73003467) et Pommet (IA73003468). Actuellement le site n'existe plus. A son emplacement, le chemin a été élargi pour le passage d'engins forestiers ou le stockage de grumes. A l'emplacement du site on note la présence de deux conduites métalliques.

Eléments descriptifs

Matériau(x) du gros-oeuvre, mise en oeuvre et revêtement :
Couvrements :
Énergies : énergie hydraulique

Typologies et état de conservation

État de conservation : détruit

Statut, intérêt et protection

L'emplacement du moulin est accessible par un chemin piétonnier.

Statut de la propriété : propriété privée

Références documentaires

Documents d'archive

- **FR.AD073, C3333, 1732.**
  FR.AD073, C3333, Cadastre de 1728, Montendry, 239, Vue 6, 1732.
  AD Savoie : C3333

- **FR.AD073, 35SPC7, 1876-1909.**
  FR.AD073, 35SPC7, Ponts et chaussées, service hydraulique, Comptabilité, statistiques et affaires diverses (classement par année), 1876-1909.
  AD Savoie : 35SPC7

- **FR.AD073, 3P 7176, 1882.**
  FR.AD073, 3P 7176, Premier cadastre français, Montendry, Section B, feuille 2, 1882.
  AD Savoie : 3P 7176

- **FR.AD073, 3P 7177, 1935/1988.**
  FR.AD073, 3P 7177, Mise à jour en 1988 du cadastre rénové, Montendry, Section B, feuille 2, 1935/1988.
  AD Savoie : 3P 7177

- **FR.AD073, J1706, Montendry, 1999.**
  FR.AD073, J1706, Inventaire des moulins de Savoie. Association des amis des moulins savoyards. Nicole Gotteland, Louis Crabières, commune Montendry, 1999.
  AD Savoie : J1706

Illustrations

Cadastre de 1728, Montendry, 1732 239, Vue 6 (FR.AD073, C3333).
Autr. Clara Bérelle
IVR82_20147303077NUCA

Premier cadastre français, Montendry, 1882, Section B, feuille 2 (FR.AD073, 3P 7176).
Autr. Clara Bérelle
IVR82_20147303084NUCA

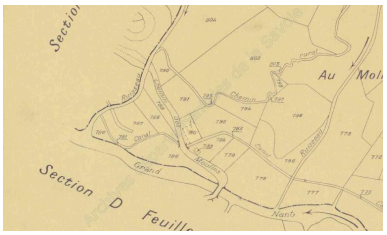

Cadastre rénové, Montendry, 1935/1988, Section B, feuille 2 (FR.AD073, 3P 7177).
Autr. Clara Bérelle
IVR82_20147303085NUCA

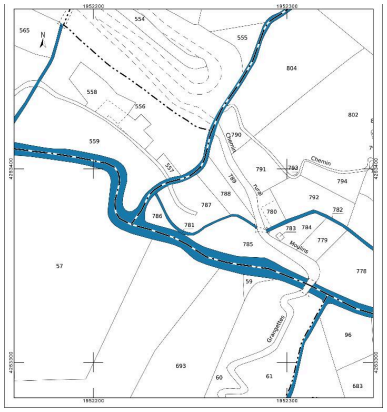

Cadastre actuel, 2014.
Autr. Clara Bérelle
IVR82_20147303086NUCA

Passage de deux conduites
à l'emplacement du site.
Phot. Clara Bérelle
IVR82_20147303089NUCA

Passage de deux conduites
à l'emplacement du site.
Phot. Clara Bérelle
IVR82_20147303090NUCA

Dossiers liés

Dossiers de synthèse :
Patrimoine hydraulique de la Savoie : présentation de l'étude départementale (IA00141274) Rhône-Alpes, Savoie, Savoie
Oeuvre(s) contenue(s) :
Oeuvre(s) en rapport :
Paysage du bassin-versant de l'Isère inférieure et du Val Gelon (IA73003401) Aiton, Albertville, Allondaz, Arbin, Arvillard, Betton-Bettonet, Bonvillard, Bourget-en-Huile, Bourgneuf, Chamousset, Chamoux-sur-Gelon, Champ-Laurent, Châteauneuf, Chignin, Cléry, Coise-Saint-Jean-Pied-Gauthier, Cruet, Détrier, Étable, Francin, Fréterive, Frontenex, Gilly-sur-Isère, Grésy-sur-Isère, Grignon, Hauteville, La Chapelle-Blanche, La Chavanne, La Croix-de-la-Rochette, La Rochette, La Table, La Trinité, Laissaud, Le Pontet, Le Verneil, Les Marches, Les Mollettes, Mercury, Montailleur, Montendry, Monthion, Montmélian, Myans, Notre-Dame-des-Millières, Pallud, Planaise, Plancherine, Presle, Rotherens, Sainte-Hélène-du-Lac, Sainte-Hélène-sur-Isère, Saint-Jean-de-la-Porte, Saint-Jeoire-Prieuré, Saint-Pierre-d'Albigny, Saint-Pierre-de-Soucy, Saint-Vital, Tournon, Verrens-Arvey, Villard-d'Héry, Villard-Léger, Villard-Sallet, Villaroux.

Auteur(s) du dossier : Clara Bérelle
Copyright(s) : © Région Rhône-Alpes, Inventaire général du patrimoine culturel ; © Assemblée des Pays de Savoie

Cadastre de 1728, Montendry, 1732 239, Vue 6 (FR.AD073, C3333).

IVR82_20147303077NUCA
Auteur du document reproduit : Clara Bérelle
© Région Rhône-Alpes, Inventaire général du patrimoine culturel ; © Assemblée des Pays de Savoie ; © Archives départementales de la Savoie
reproduction soumise à autorisation du titulaire des droits d'exploitation

Premier cadastre français, Montendry, 1882, Section B, feuille 2 (FR.AD073, 3P 7176).

IVR82_20147303084NUCA
Auteur du document reproduit : Clara Bérelle
© Région Rhône-Alpes, Inventaire général du patrimoine culturel ; © Assemblée des Pays de Savoie ; © Archives départementales de la Savoie
reproduction soumise à autorisation du titulaire des droits d'exploitation

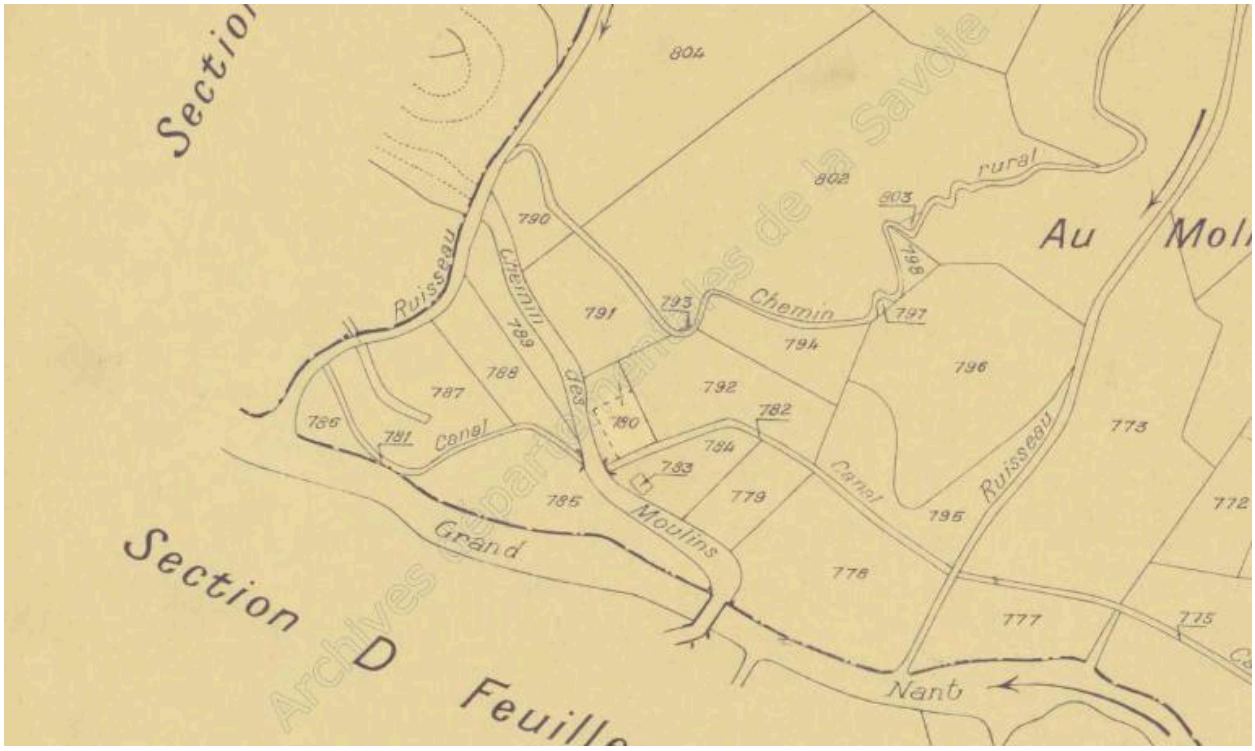

Cadastre rénové, Montendry, 1935/1988, Section B, feuille 2 (FR.AD073, 3P 7177).

IVR82_20147303085NUCA
Auteur du document reproduit : Clara Bérelle
© Région Rhône-Alpes, Inventaire général du patrimoine culturel ; © Assemblée des Pays de Savoie ; © Archives départementales de la Savoie
reproduction soumise à autorisation du titulaire des droits d'exploitation

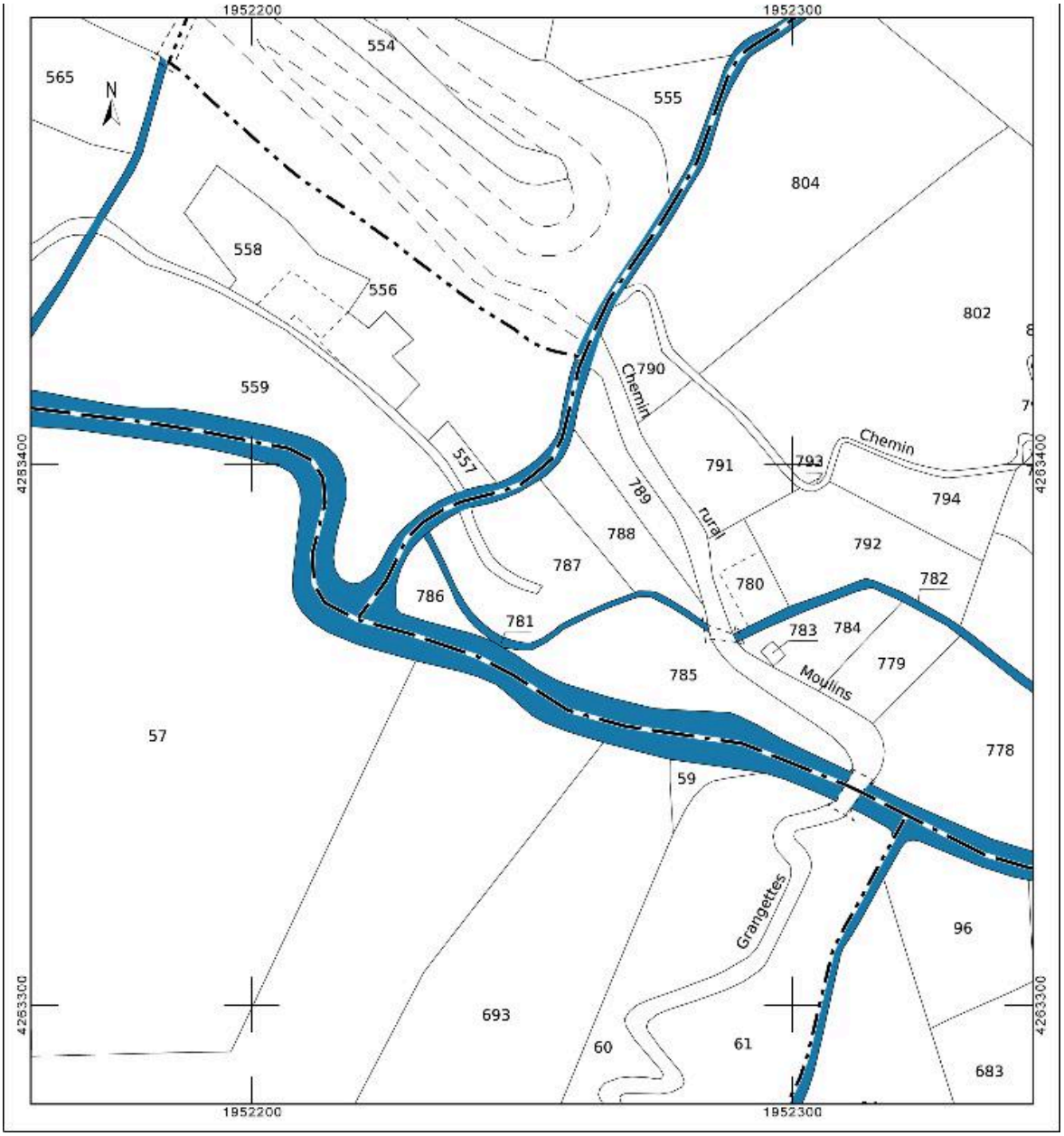

Cadastre actuel, 2014.

IVR82_20147303086NUCA
Auteur du document reproduit : Clara Bérelle
© Ministère des finances, CIDF, Service du cadastre
reproduction soumise à autorisation du titulaire des droits d'exploitation

Passage de deux conduites à l'emplacement du site.

IVR82_20147303089NUCA
Auteur de l'illustration : Clara Bérelle
© Région Rhône-Alpes, Inventaire général du patrimoine culturel ; © Assemblée des Pays de Savoie
reproduction soumise à autorisation du titulaire des droits d'exploitation

Passage de deux conduites à l'emplacement du site.

IVR82_20147303090NUCA
Auteur de l'illustration : Clara Bérelle
© Région Rhône-Alpes, Inventaire général du patrimoine culturel ; © Assemblée des Pays de Savoie
reproduction soumise à autorisation du titulaire des droits d'exploitation