Rhône-Alpes, Savoie
Saint-Pierre-d'Albigny
Les Fabriques

Forges Delescheraines puis tissage de soie puis fabrique de luminaires dites "Les Fabriques" actuellement sans affectation

Références du dossier

Numéro de dossier : IA73003599
Date de l'enquête initiale : 2014
Date(s) de rédaction : 2015
Cadre de l'étude : enquête thématique départementale Patrimoine hydraulique des Pays de Savoie
Degré d'étude : recensé

Désignation

Dénomination : forge, tissage, usine

Compléments de localisation

Milieu d'implantation : bâti lâche
Réseau hydrographique : Ruisseau d'Otton ; bassin-versant Isère inférieure-Val Gelon
Références cadastrales : 2014, I, 209, 210

Historique

Les fabriques de Saint-Pierre-d'Albigny sont établies par le marquis Félix Antoine Delescheraines (ou De Lescheraines) en 1806 sur une dérivation du cours d'eau d'Otton-le-Jeune. Leur établissement suscite des contestations de la part de deux autres grands maitres de forges savoyards, Jacques François Portier de Sainte-Hélène-sur Isère (IA73003493) et Joseph Antoine de Castagnère d'Argentine (FR.AD073, 1FS712).
Le site est visible sur le cadastre napoléonien de 1809 (Section B, feuille unique, parcelle 920 : forge, parcelles 913 à 918 : fabriques).
Par décret impérial du 7 octobre 1812, le marquis Delescheraines est autorisé officiellement à mettre en activité "dans le délai de six mois, et pour un temps indéfini, les usines et artifices établis dans sa propriété [...] et consistant en une forge et deux martinets pour la préparation du fer, deux fourneaux de cémentation et six forges pour la préparation des faux composées d'onze petits foyers et sept marteaux" (M.Conquebert-Montbret, *Journal des mine*s, 1813).
Le 15 juillet 1816, le roi Victor-Emmanuel accorde au marquis Delescheraines un privilège pendant 20 ans pour la fabrique d'acier, servant à la fabrication des armes à feu et des divers instruments d'agriculture. Le site produisait principalement des faux et des faucilles mais aussi des limes et des scies (FR.AD073, L584). Il employait une douzaine d'ouvriers (FR.AD073, 1FS712).
En 1844, les frères Curtet (originaires des Échelles) transforment le site en fabrique de tulle de coton équipée à l'origine de quatre métiers. En 1865, elle devient une fabrique de taffetas dirigée par la Maison Breban, Salomon et Compagnie de Lyon. Le site s'occupe du dévidage des cocons et du tissage de la soie (uniquement du taffetas noir). En 1872, la Société Léon Audibert, M.Monin et Compagnie est propriétaire de la fabrique. Elle demande l'autorisation de construire un mur de soutènement le long du Merderet car le cours d'eau menace le bâtiment de la conciergerie de l'usine. Le site apparaît sous le nom "Les fabriques" sur le premier cadastre français de 1890 (Section I, feuille 1, parcelles 270 à 280). Sa configuration montre qu'il est devenu une usine d'importance. A cette date, elle appartient à Léon Audibert.
En 1933, l'usine est exploitée par A.Combet et Cie, une entreprise lyonnaise (FR.AD073, 1375W96).
En 1960, l'usine est achetée par la société SAMPA-HELIOS qui fabrique des luminaires. Elle cesse son activité en 2013. Actuellement, l'usine est sans affectation.

Période(s) principale(s) : 1er quart 19e siècle (), 4e quart 19e siècle ()
Dates : 1806 (daté par source), 1890 (daté par source)

Description

Le site est implanté en rive gauche du ruisseau d'Otton-le-Jeune. Sa configuration a considérablement évolué au cours du temps. Sur le cadastre de 1809, il se compose de petits bâtiments installés le long de la dérivation d'Otton-le-Jeune. Par la suite, le site est transformé en filature. De grands bâtiments industriels sont construits. Ils sont visibles sur le premier cadastre français de 1890. La plupart de ces édifices sont toujours en place. Il s'agit de locaux administratifs (conciergerie, bureaux, etc.), de logements ou de bâtiments de production (local de la turbine, etc.). Ils sont construits en pierre et couverts de toitures en ardoise. Ces bâtiments possèdent de larges ouvertures en anse de panier. Le site industriel est délimité par un mur d'enceinte.
La prise d'eau d'origine se faisait immédiatement en aval du moulin de la Creuse (IA73003594). Vers 1890, l'ancien canal de pierre qui desservait les artifices est remplacé par une conduite métallique et une turbine est installée pour fournir la force motrice aux machines. Des tronçons de ce canal de pierre sont toujours visibles. Les mécanismes de transmission se trouvaient dans les sous-sols des bâtiments. En cas de manque d'eau, une machine à vapeur fournissait l'énergie nécessaire au site. Une seconde prise d'eau qui est toujours visible avait été aménagée en aval de la première. Elle alimentait une roue verticale.

Eléments descriptifs

Matériau(x) du gros-oeuvre, mise en oeuvre et revêtement : pierre enduit
Matériau(x) de couverture : ardoise
Couvrements :
Énergies : énergie hydraulique ; énergie électrique

Typologies et état de conservation

État de conservation : bon état

Statut, intérêt et protection

La commune de Saint-Pierre-d'Albigny se trouve dans le PNR des Bauges.
Le site se trouve au bord de la route départementale n°201, non loin du monastère de Minjoud.

Sites de protection : parc naturel régional
Statut de la propriété : propriété privée

Références documentaires

Documents d'archive

- **FR.AD073, L584, 1792-1815.**
  FR.AD073, L584, Fonds des administrations lors de la Révolution et l'Empire, Industrie, Métallurgie, usines, forges et martinets divers, 1792-1815.
  AD Savoie : L584

- **FR.AD073, L1008, 1809.**
  FR.AD073, L1008, Cadastre napoléonien, Saint-Pierre-d'Albigny, section B, feuille unique, 1809.
  AD Savoie : L1008

- **FR.AD073, 1FS712, 1815-1860.**
  FR.AD073, 1FS712, Fonds de l'intendance générale de Chambéry, Industrie et commerce, Métallurgie, usines et affaires diverses, 1815-1860.
  AD Savoie : 1FS712

- **FR.AD073, 81S68, Saint-Pierre-d'Albigny, 1864-1922.**
  FR.AD073 sous-série 81S68, Service hydraulique. Saint-Pierre-d'Albigny. Affaires diverses (barrage, curages, travaux…), 1864-1922.
  AD Savoie : 81S68

- **FR.AD073, 35SPC7, 1876-1909.**

FR.AD073, 35SPC7, Ponts et chaussées, service hydraulique, Comptabilité, statistiques et affaires diverses (classement par année), 1876-1909.
AD Savoie : 35SPC7

- **FR.AD073, 3P 7266, 1890.**
  FR.AD073, 3P 7266, Premier cadastre français, Saint-Pierre-d'Albigny, Section I, feuille 1, 1890.
  AD Savoie : 3P 7266

- **FR.AD073, 1375W96, 1932-1943.**
  FR.AD073, 1375W96, Cabinet du Préfet - Seconde Guerre mondiale - Service de la défense passive, Plan de protection des entreprises, dossiers détaillés : Usine Combet à Saint-Pierre-d'Albigny (70).
  AD Savoie : 1375W 96

- **FR.AD073, 3P 7267, 1957.**
  FR.AD073, 3P 7267, Cadastre rénové, Saint-Pierre-d'Albigny, Section I, feuille 1, 1957.
  AD Savoie : 3P 7267

- **FR.AD073, J1706, Saint-Pierre-d'Albigny, 1999.**
  FR.AD073 sous-série J1706, **Inventaire des moulins de Savoie. Association des amis des moulins savoyards. Nicole Gotteland, Louis Crabières**, commune Saint-Pierre-d'Albigny, 1999.
  AD Savoie : J1706

Bibliographie

- **M.Conquebert-Montbret, Journal des mines, 1813.**
  M.Conquebert-Montbret, Journal des mines ou recueil de mémoires sur l'exploitation des mines et sur les sciences et les arts qui s'y rapportent, vol.33, Volange et Masson, Paris, 1813.

- **Mémoires et documents publiés par la Société savoisienne d'histoire et d'archéologie, Tome XXXIV, 1895.**
  Mémoires et documents publiés par la Société savoisienne d'histoire et d'archéologie, Tome XXXIV, deuxième série, Tome IX, Chambéry, Imprimerie Veuve Ménard, 1895.

- **M.Messiez, La Combe de Savoie autrefois, 2002.**
  M.Messiez, *La Combe de Savoie autrefois*, La Fontaine de Siloë, 2002.

- **H.Barthélémy, Anciens moulins en Combe de Savoie, 2014.**
  H.Barthélémy, Anciens moulins en Combe de Savoie et bas Val d'Arly, Cahier du Vieux Conflans, n°175, Société des Amis du Vieux Conflans, Albertville, 2014.
  CDP Savoie

Illustrations

Cadastre napoléonien, Saint-Pierre-d'Albigny, 1809 Section B, feuille unique (FR.AD073, L1008).

Premier cadastre français, Saint-Pierre-d'Albigny, 1890, Section I, feuille 1 (FR.AD073, 3P 7266).
Autr. Clara Bérelle



En-tête de la Société Combet, 1933 (FR.AD073, 1375W96).
Autr. Clara Bérelle
IVR82_20157301725NUCA

Autr. Clara Bérelle
IVR82_20157301685NUCA

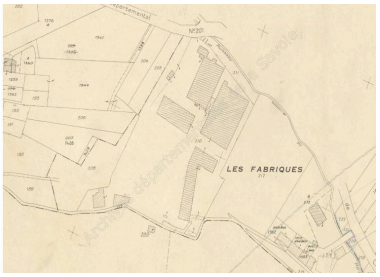

Cadastre rénové, Saint-Pierre-d'Albigny, 1957, Section I, feuille 1 (FR.AD073, 3P 7267).
Autr. Clara Bérelle
IVR82_20157301687NUCA

IVR82_20157301686NUCA

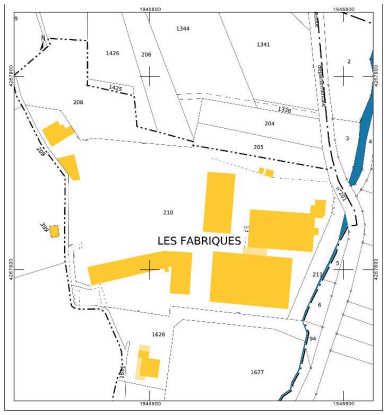

Cadastre actuel, 2014.
Autr. Clara Bérelle
IVR82_20157301688NUCA



Plan faisant apparaitre la conciergerie du site, 1872 (FR.AD073, 81S68).
Autr. Clara Bérelle
IVR82_20157301689NUCA

Vue du site.
Phot. Clara Bérelle
IVR82_20157301690NUCA

Dossiers liés

Dossiers de synthèse :
Patrimoine hydraulique de la Savoie : présentation de l'étude départementale (IA00141274) Rhône-Alpes, Savoie, Savoie
Oeuvre(s) contenue(s) :
Oeuvre(s) en rapport :
Paysage du bassin-versant de l'Isère inférieure et du Val Gelon (IA73003401) Aiton, Albertville, Allondaz, Arbin, Arvillard, Betton-Bettonet, Bonvillard, Bourget-en-Huile, Bourgneuf, Chamousset, Chamoux-sur-Gelon, Champ-Laurent, Châteauneuf, Chignin, Cléry, Coise-Saint-Jean-Pied-Gauthier, Cruet, Détrier, Étable, Francin, Fréterive, Frontenex, Gilly-sur-Isère, Grésy-sur-Isère, Grignon, Hauteville, La Chapelle-Blanche, La Chavanne, La Croix-de-la-Rochette, La Rochette, La Table, La Trinité, Laissaud, Le Pontet, Le Verneil, Les Marches, Les Mollettes, Mercury, Montailleur, Montendry, Monthion, Montmélian, Myans, Notre-Dame-des-Millières, Pallud, Planaise, Plancherine, Presle, Rotherens, Sainte-Hélène-du-Lac, Sainte-Hélène-sur-Isère, Saint-Jean-de-la-Porte, Saint-Jeoire-Prieuré, Saint-Pierre-d'Albigny, Saint-Pierre-de-Soucy, Saint-Vital, Tournon, Verrens-Arvey, Villard-d'Héry, Villard-Léger, Villard-Sallet, Villaroux.

Auteur(s) du dossier : Clara Bérelle
Copyright(s) : © Région Rhône-Alpes, Inventaire général du patrimoine culturel ; © Assemblée des Pays de Savoie

Cadastre napoléonien, Saint-Pierre-d'Albigny, 1809 Section B, feuille unique (FR.AD073, L1008).

IVR82_20157301685NUCA
Auteur du document reproduit : Clara Bérelle
© Région Rhône-Alpes, Inventaire général du patrimoine culturel ; © Assemblée des Pays de Savoie ; © Archives départementales de la Savoie
reproduction soumise à autorisation du titulaire des droits d'exploitation

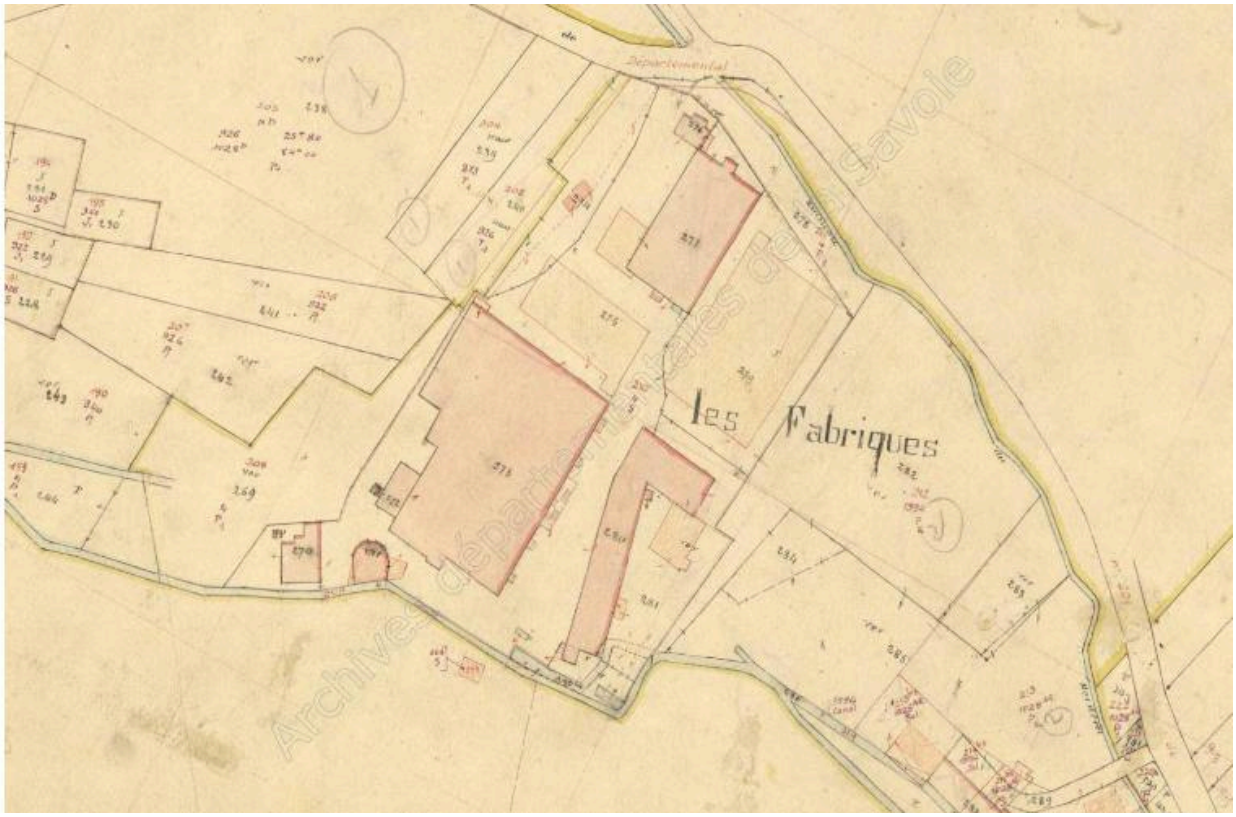

Premier cadastre français, Saint-Pierre-d'Albigny, 1890, Section I, feuille 1 (FR.AD073, 3P 7266).

IVR82_20157301686NUCA
Auteur du document reproduit : Clara Bérelle
© Région Rhône-Alpes, Inventaire général du patrimoine culturel ; © Assemblée des Pays de Savoie ; © Archives départementales de la Savoie
reproduction soumise à autorisation du titulaire des droits d'exploitation

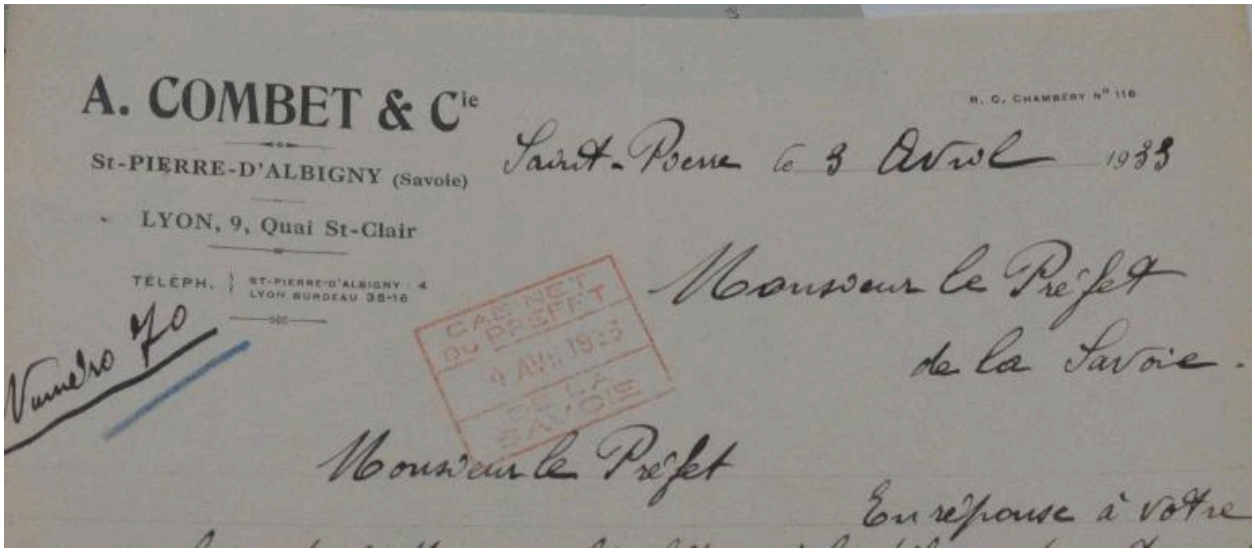

A. COMBET & Cie

St-PIERRE-D'ALBIGNY (Savoie)

LYON, 9, Quai St-Clair

TÉLÉPH. | ST-PIERRE-D'ALBIGNY : 4
LYON BUREAU 38-16

R. C. CHAMBERY N° 116

Saint-Pierre le 3 Avril 1933

Numéro 70

CABINET DU PRÉFET 4 AVR. 1933 DE LA SAVOIE

Monsieur le Préfet
de la Savoie.

Monsieur le Préfet

En réponse à votre

En-tête de la Société Combet, 1933 (FR.AD073, 1375W96).

IVR82_20157301725NUCA
Auteur du document reproduit : Clara Bérelle
© Région Rhône-Alpes, Inventaire général du patrimoine culturel ; © Assemblée des Pays de Savoie ; © Archives départementales de la Savoie
reproduction soumise à autorisation du titulaire des droits d'exploitation

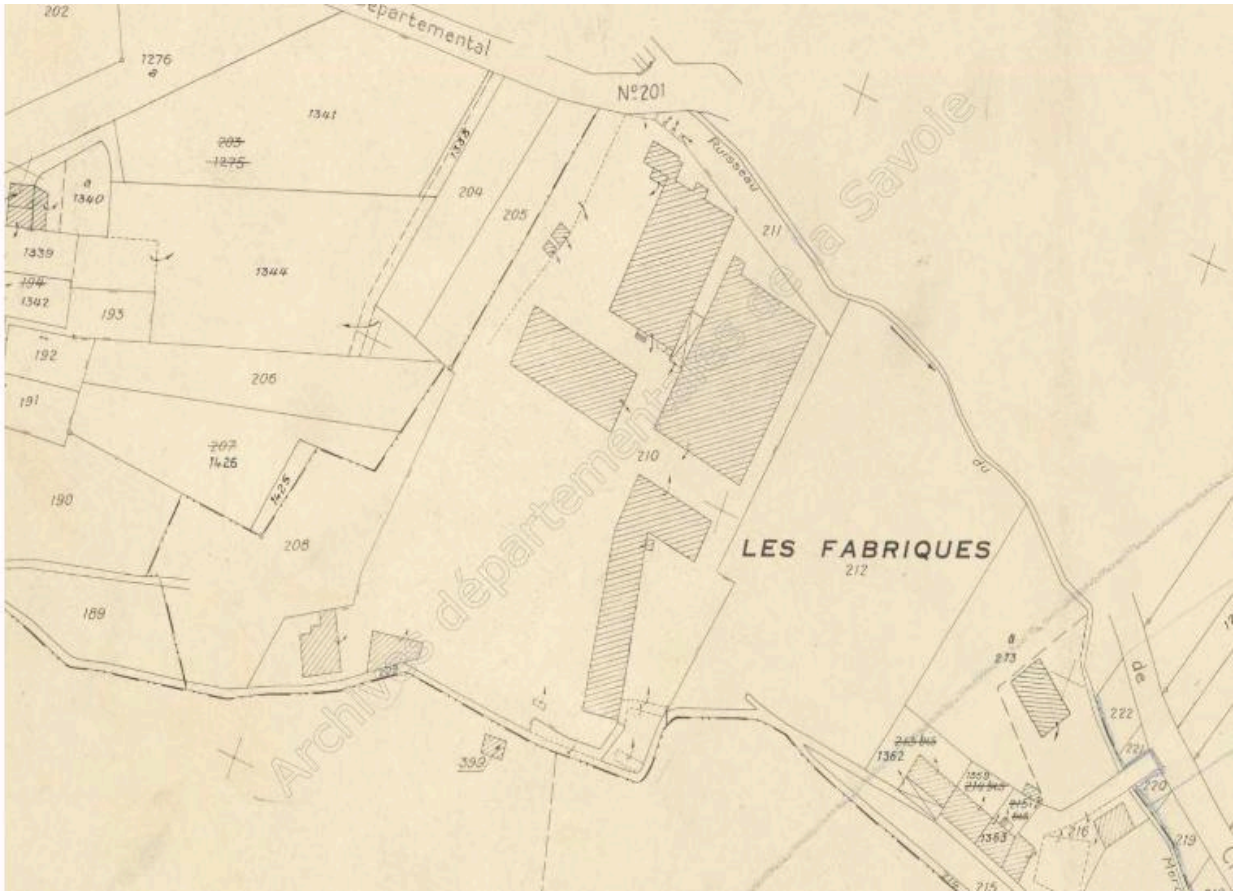

Cadastre rénové, Saint-Pierre-d'Albigny, 1957, Section I, feuille 1 (FR.AD073, 3P 7267).

IVR82_20157301687NUCA
Auteur du document reproduit : Clara Bérelle
© Région Rhône-Alpes, Inventaire général du patrimoine culturel ; © Assemblée des Pays de Savoie ; © Archives départementales de la Savoie
reproduction soumise à autorisation du titulaire des droits d'exploitation

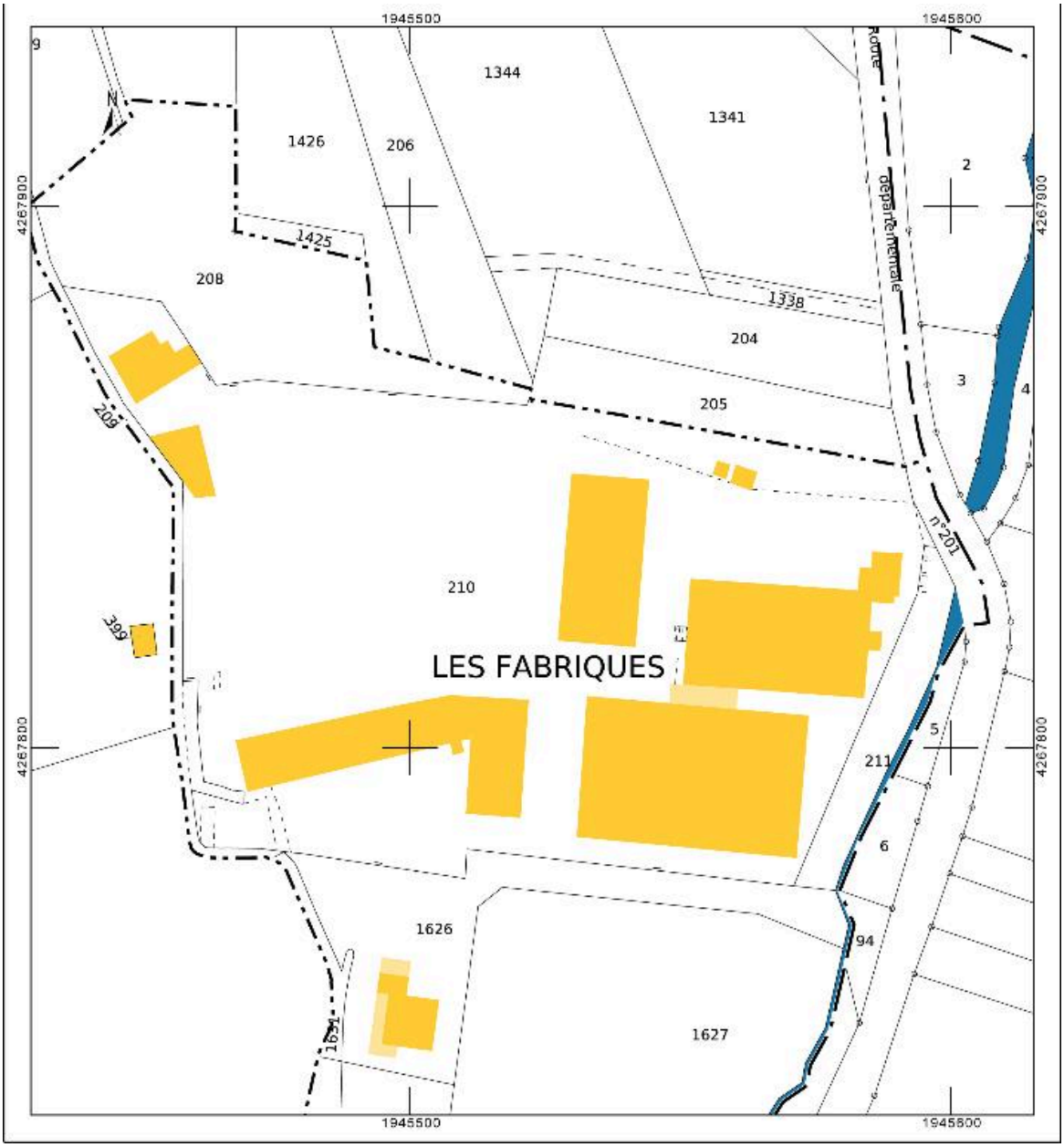

Cadastre actuel, 2014.

IVR82_20157301688NUCA
Auteur du document reproduit : Clara Bérelle
© Ministère des finances, CIDF, Service du cadastre
reproduction soumise à autorisation du titulaire des droits d'exploitation



Plan faisant apparaitre la conciergerie du site, 1872 (FR.AD073, 81S68).

IVR82_20157301689NUCA
Auteur du document reproduit : Clara Bérelle
© Région Rhône-Alpes, Inventaire général du patrimoine culturel ; © Assemblée des Pays de Savoie ; © Archives départementales de la Savoie
reproduction soumise à autorisation du titulaire des droits d'exploitation

Vue du site.

IVR82_20157301690NUCA
Auteur de l'illustration : Clara Bérelle
© Région Rhône-Alpes, Inventaire général du patrimoine culturel ; © Assemblée des Pays de Savoie
reproduction soumise à autorisation du titulaire des droits d'exploitation