Rhône-Alpes, Drôme
Valaurie

Présentation de la commune de Valaurie

Références du dossier

Numéro de dossier : IA26000132
Date de l'enquête initiale : 1997
Date(s) de rédaction : 2011
Cadre de l'étude : inventaire topographique

Désignation

Aires d'études : Grignan
Milieu d'implantation :

Historique

Le territoire de Valaurie est très riche en vestiges archéologiques, attestant une occupation dès la Préhistoire (Peillard, le Mollard, le Rieu, le Jonchier, les Sablières, Plan Long). La plupart de ces sites perdurent pendant l'Antiquité où une importante colonisation agraire est mise en place. De l'époque gallo-romaine sont repérées des traces d'habitat dans de nombreux secteurs, deux nécropoles (Crespias, les Combes), des vestiges sous le Château du village et une villa à la Croix du Grès/les Echaravelles, suivie d'une occupation du Haut Moyen Age. Valaurie doit à son sol fertile son étymologie médiévale (vallis aureae), traduite soit vallée venteuse, soit vallée d'eau, mais plutôt vallée d'or. Les premiers textes citant Valaurie remontent à la fin du 12e siècle, avec la mention du "castrum de Vallauria" en 1169 (cartulaire de Richerenches) et d'une abbaye de bénédictines à Pigiers, aujourd'hui disparue, dont l'église est citée en 1173. A la même époque, s'élève dans la plaine, au pied du castrum, une église romane dédiée à Saint-Martin, l'église paroissiale actuelle. Sur un coteau à l'est, une autre église disparue, Saint-Etienne, qui serait celle d'un prieuré uni au chapitre de Saint-Paul-Trois-Châteaux, est attestée en 1255 dans une charte d'Aiguebelle. Les nombreux actes passés pour la délimitation du domaine de cette abbaye au 13e siècle, indiquent que durant cette période trois coseigneurs se partageaient le mandement de Valaurie. En 1229, Giraud Adhémar promet de remettre ses droits sur le castrum de Valaurie à son futur gendre Bermond d'Uzès. Décan d'Uzès, petit-fils de Giraud Adhémar de Grignan, en possède la moitié lorsqu'il en rend hommage en 1253 à Aymar de Poitiers, comte de Valentinois, son cousin. A la suite des conflits opposant les seigneurs de Valaurie avec leurs voisins de Roussas et Réauville, des bornes sont plantées en 1298 pour délimiter le territoire. Celui-ci est pleinement constitué au siècle suivant, "castrum et territorium de Valleaurea" (1352). Au 15e siècle, le baron de Grignan et les seigneurs d'Uzès en possédaient chacun le quart. Par le mariage de Bonne d'Uzès avec Michel de Beaumont, la part des seigneurs d'Uzès fut transmise aux héritiers Beaumont en 1590 ; ils la vendent en 1603 aux descendants d'Antoine Escalin des Aimars, dit le capitaine Pollin (ambassadeur de François Ier auprès de Soliman le magnifique), promu baron de La Garde en 1545. L'autre moitié de la seigneurie, notamment la part des Chambaud, appartenait déjà aux Escalin des Aimars et dépendait du marquisat de La Garde. En 1706, la seigneurie fut léguée en entier aux Castellane-Esparron. Passée par alliance aux Villeneuve de Vence, elle fut achetée en 1784 par Joseph d'Hugues. Ce dernier seigneur abandonna aux habitants de Valaurie, dès septembre 1789, tous ses droits féodaux, parmi lesquels la banalité des four et moulin. Au 19e siècle, on trouve trois noms de meuniers (?) du moulin à farine : Ayme en 1861, Sallard en 1868, Galland de 1869 à 1872. Ce moulin est aujourd'hui transformé en restaurant. Il y avait également un moulin à foulon, attesté au 17e siècle. Sous l'Ancien Régime, l'agriculture et l'élevage étaient les principales activités économiques, avec l'exploitation des ressources naturelles, sable (la Sablière, Clavon), terre réfractaire, minerai de fer. La sériciculture, apparue au 16e siècle, est en plein essor au 19e siècle, de même que le vignoble, exploité depuis l'antiquité (certains domaines remontent au 15e siècle). La commune est aussi le lieu de passage le plus commode dans la vallée de la Berre, impliquant l'existence de relais en bordure de la route de Montélimar à Nyons. Par sa position près de Rhône, Valaurie a été choisie par la Société d'Electricité de la Vallée du Rhône (1910-1943) pour l'implantation vers 1920-1925 d'une usine électrique aux Combes, au bord de la RN 540 ; les sous-stations de Valaurie et du Teil se partageaient pour distribuer l'électricité dans toute la région, la 1ère alimentant les communes de la vallée de la Berre. Cette usine, aujourd'hui désaffectée, est le point de départ de la zone

d'activité artisanale. Les tremblements de terre de mai 1934 ont été ressentis très fortement dans la commune, ébranlant l'église Saint-Martin. Elle a nécessité de gros travaux de consolidation, à la suite desquels, en 1960, un foyer-chapelle dédié à Saint-Joseph a été construit entre le village et le hameau du Colombier ; c'est aujourd'hui la salle des fêtes. Comme dans d'autres communes de la Drôme, le tourisme s'est développé à Valaurie, conjointement à l'installation temporaire ou définitive d'artistes comme Michel Stievenart, François Jullien ou Alain Girel entre autres. Leur présence a donné une impulsion à des activités artistiques et culturelles variées dans la commune ; une école de cirque s'y est installée.

Description

Située à l'ouest du canton de Grignan, d'une superficie de 12,30 km2, Valaurie est limitrophe de trois de ses communes, Roussas à l'ouest, Réauville au nord et à l'est, Chantemerle-lès-Grignan au sud et touche au sud-ouest une petite partie des Granges-Gontardes. Des collines de faible altitude, culminant à 282 m à Plan Long, coupées de petits ravins, constituent la partie nord de la commune ; au pied de celles-ci, à l'ouest, le ruisseau de la Vence, forme la limite avec Roussas et vient se jeter dans la Berre, rivière qui sépare Valaurie de Chantemerle-lès-Grignan au sud. Dans la vallée de la Berre, le village occupe un monticule isolé culminant à 168 m ; cette vallée confine au plateau du Rouvergue (ZNIEFF de type I) au sud-ouest (Fangeras, les Blaches, Chabanas). La partie sud de la commune est une plaine traversée par la RN 540, parallèle à la Berre. En bordure de route, au bas du village où se situe le hameau du Colombier, s'est développé le bâti. Les exploitations viticoles sont installées dans la plaine et sur les contreforts des collines. La zone artisanale est en pleine expansion. Elle s'étend depuis l'entrée ouest de la commune avec l'implantation récente d'une distillerie qui remplace celle des moines d'Aiguebelle, et en face des Combes, de l'autre côté de la route au quartier du Clavon ; Valaurie compte onze entreprises artisanales ou industrielles et une trentaine d'établissements commerciaux, dont des équipements hôteliers. Dans les années 2000 un lotissement s'est construit derrière le village au nord près de la route D 553 conduisant à Roussas. La population est passée de 336 habitants en 1990 à 534 en 2008.

Références documentaires

Illustrations

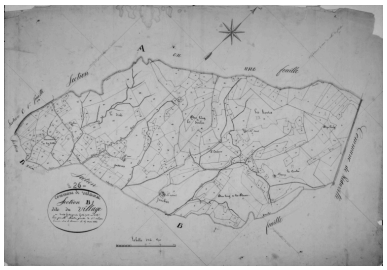

Cadastre napoléonien. Tableau d'assemblage du plan cadastral parcellaire de la commune de Valaurie, canton de Grignan, arrondissement de Montélimar, département de la Drôme. Terminé sur le terrain le 15 mars 1836, sous l'administration de Mr Saladin, préfet, Mr Delaye, maire et sous la direction de Mr Buis, directeur des contributions directes, de Mr de Barrès du Molard, géomètre en chef par Mr Martin Louis, géomètre du cadastre.. Repro. AD Drôme M. Rio IVR82_19972600098_MI

Cadastre napoléonien. Section A dite de Plan Long. Levée par Mr Martin Louis, géomètre de 1ere classe. Terminée sur le terrain le 15 mars 1836. Repro. AD Drôme M. Rio IVR82_19972600099_MI

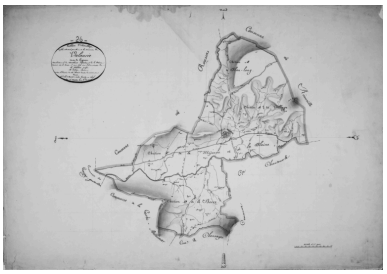

Cadastre napoléonien. Section B1 dite du village. Levée par Mr Martin Louis, géomètre de 1ere classe. Terminée sur le terrain le 15 mars 1836. Repro. AD Drôme M. Rio IVR82_19972600100_MI

Cadastre napoléonien. Section B2 dite du village. Levée par Mr Martin Louis, géomètre de 1ere classe. Terminée sur le terrain le 15 mars 1836. Repro. AD Drôme M. Rio IVR82_19972600101_MI

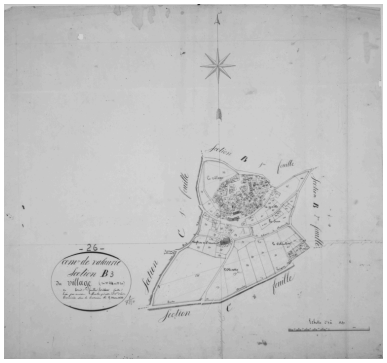

Cadastre napoléonien. Section B3 dite du village. Levée par Mr Martin Louis, géomètre de 1ere classe. Terminée sur le terrain le 15 mars 1836. Repro. AD Drôme M. Rio IVR82_19972600102_MI

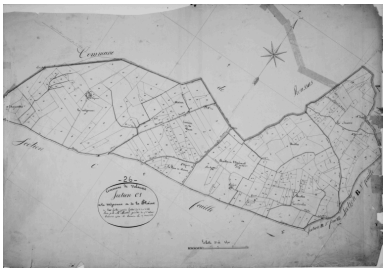

Cadastre napoléonien. Section C1 de la Mejeonne et de la Plaine. Levée par Mr Martin Louis, géomètre de 1ere classe. Terminée sur le terrain le 15 mars 1836. Repro. AD Drôme M. Rio IVR82_19972600103_MI

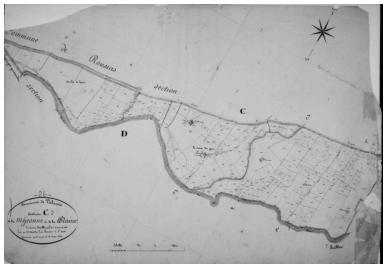

Cadastre napoléonien. Section C2 de la Mejeonne et de la Plaine. Levée par Mr Martin Louis, géomètre de 1ere classe. Terminée sur le terrain le 15 mars 1836. Repro. AD Drôme M. Rio IVR82_19972600104_MI

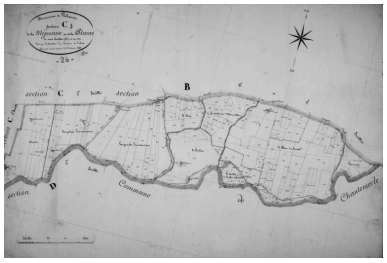

Cadastre napoléonien. Section C3 de la Mejeonne et de la Plaine. Levée par Mr Martin Louis, géomètre de 1ere classe. Terminée sur le terrain le 15 mars 1836. Repro. AD Drôme M. Rio IVR82_19972600105_MI

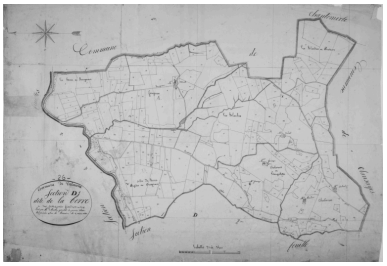

Cadastre napoléonien. Section D1 dite de la Berre. Levée par Mr Martin Louis, géomètre de 1ere classe. Terminée sur le terrain le 15 mars 1836. Repro. AD Drôme M. Rio IVR82_19972600106_MI

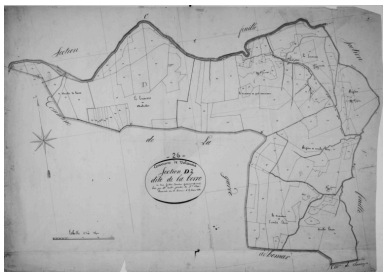

Cadastre napoléonien. Section D2 dite de la Berre. Levée par Mr Martin Louis, géomètre de 1ere classe. Terminée sur le terrain le 15 mars 1836. Repro. AD Drôme M. Rio IVR82_19972600107_MI

Les Combes, R. D. 541 : l'ancienne usine électrique, vue trois quarts. Phot. Alain Franchella IVR82_19982600063X

Les Combes, R. D. 541, l'ancienne usine électrique, vue de l'élévation nord. Phot. Alain Franchella IVR82_19982600064X

Auteur(s) du dossier : Geneviève Jourdan
Copyright(s) : © Région Rhône-Alpes, Inventaire général du patrimoine culturel

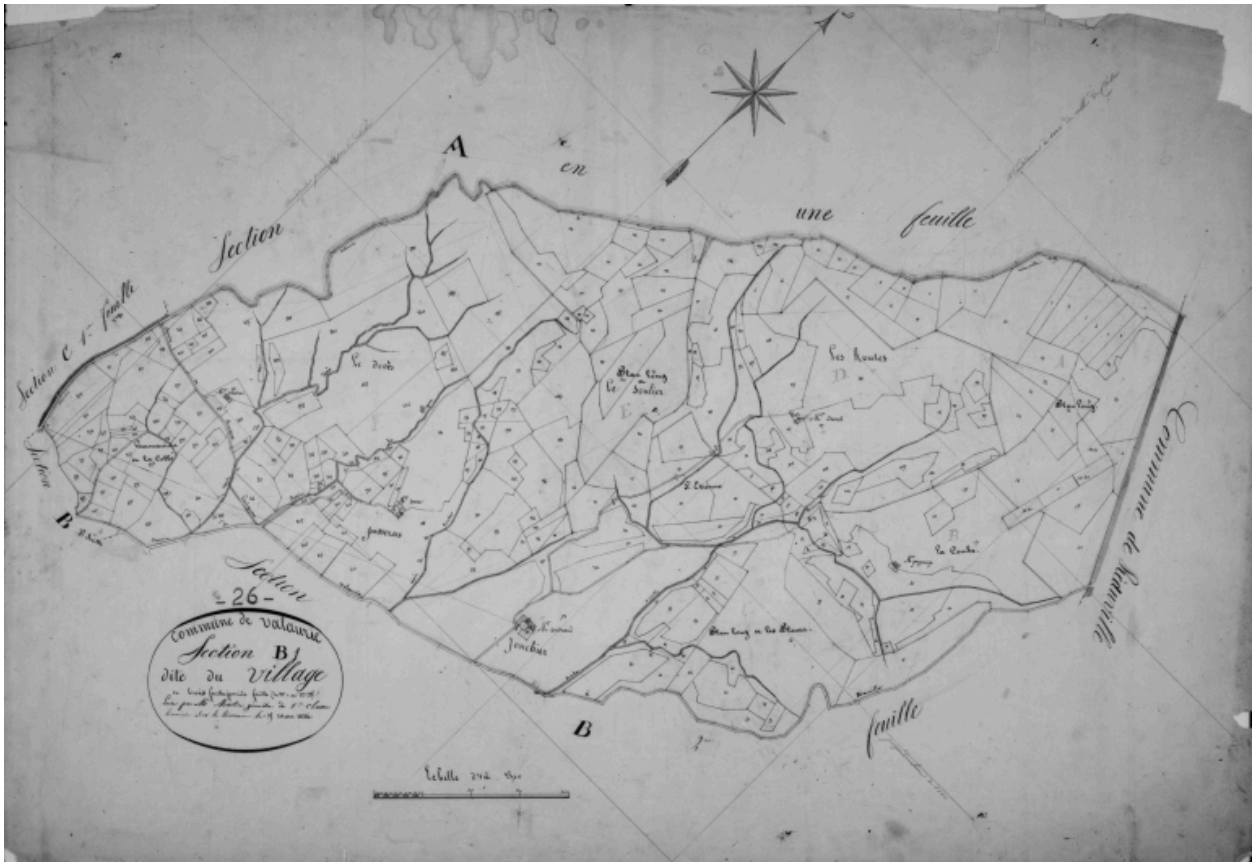

Cadastre napoléonien. Tableau d'assemblage du plan cadastral parcellaire de la commune de Valaurie, canton de Grignan, arrondissement de Montélimar, département de la Drôme. Terminé sur le terrain le 15 mars 1836, sous l'administration de Mr Saladin, préfet, Mr Delaye, maire et sous la direction de Mr Buis, directeur des contributions directes, de Mr de Barrès du Molard, géomètre en chef par Mr Martin Louis, géomètre du cadastre..

Référence du document reproduit :

- **Cadastre napoléonien. Tableau d'assemblage du plan cadastral parcellaire de la commune de Valaurie, canton de Grignan, arrondissement de Montélimar, département de la Drôme. Terminé sur le terrain le 15 mars 1836, sous l'administration de Mr Saladin, préfet, Mr Delaye, maire et sous la direction de Mr Buis, directeur des contributions directes, de Mr de Barrès du Molard, géomètre en chef par Mr Martin Louis, géomètre du cadastre..**
  Cadastre napoléonien. Tableau d'assemblage du plan cadastral parcellaire de la commune de Valaurie, canton de Grignan, arrondissement de Montélimar, département de la Drôme. Terminé sur le terrain le 15 mars 1836, sous l'administration de Mr Saladin, préfet, Mr Delaye, maire et sous la direction de Mr Buis, directeur des contributions directes, de Mr de Barrès du Molard, géomètre en chef par Mr Martin Louis, géomètre du cadastre.. Archives Départementales de la Drôme.

IVR82_19972600098_MI
Auteur de l'illustration (reproduction) : AD Drôme M. Rio
© Région Rhône-Alpes, Inventaire général du patrimoine culturel
reproduction soumise à autorisation du titulaire des droits d'exploitation

Cadastre napoléonien. Section A dite de Plan Long. Levée par Mr Martin Louis, géomètre de 1ere classe. Terminée sur le terrain le 15 mars 1836.

Référence du document reproduit :

- **Cadastre napoléonien. Section A dite de Plan Long. Levée par Mr Martin Louis, géomètre de 1ere classe. Terminée sur le terrain le 15 mars 1836.**
  Cadastre napoléonien. Section A dite de Plan Long. Levée par Mr Martin Louis, géomètre de 1ere classe. Terminée sur le terrain le 15 mars 1836. Archives Départementales de la Drôme.

IVR82_19972600099_MI
Auteur de l'illustration (reproduction) : AD Drôme M. Rio
© Région Rhône-Alpes, Inventaire général du patrimoine culturel
reproduction soumise à autorisation du titulaire des droits d'exploitation

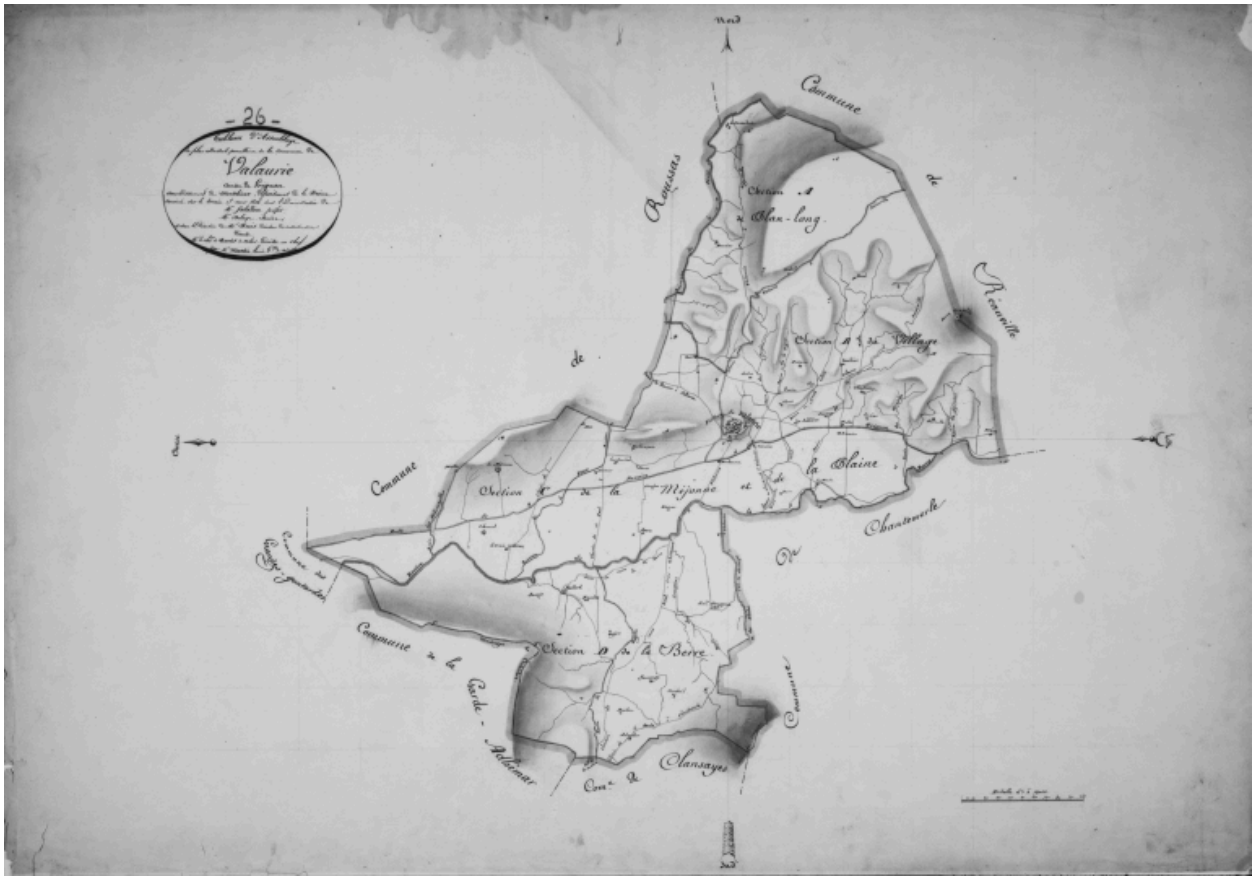

Cadastre napoléonien. Section B1 dite du village. Levée par Mr Martin Louis, géomètre de 1ere classe. Terminée sur le terrain le 15 mars 1836.

Référence du document reproduit :

- **Cadastre napoléonien. Section B1 dite du village. Levée par Mr Martin Louis, géomètre de 1ere classe. Terminée sur le terrain le 15 mars 1836.**
  Cadastre napoléonien. Section B1 dite du village. Levée par Mr Martin Louis, géomètre de 1ere classe. Terminée sur le terrain le 15 mars 1836. Archives Départementales de la Drôme.

IVR82_19972600100_MI
Auteur de l'illustration (reproduction) : AD Drôme M. Rio
© Région Rhône-Alpes, Inventaire général du patrimoine culturel
reproduction soumise à autorisation du titulaire des droits d'exploitation

Cadastre napoléonien. Section B2 dite du village. Levée par Mr Martin Louis, géomètre de 1ere classe. Terminée sur le terrain le 15 mars 1836.

Référence du document reproduit :

- **Cadastre napoléonien. Section B2 dite du village. Levée par Mr Martin Louis, géomètre de 1ere classe. Terminée sur le terrain le 15 mars 1836.**
  Cadastre napoléonien. Section B2 dite du village. Levée par Mr Martin Louis, géomètre de 1ere classe. Terminée sur le terrain le 15 mars 1836. Archives Départementales de la Drôme.

IVR82_19972600101_MI
Auteur de l'illustration (reproduction) : AD Drôme M. Rio
© Région Rhône-Alpes, Inventaire général du patrimoine culturel
reproduction soumise à autorisation du titulaire des droits d'exploitation

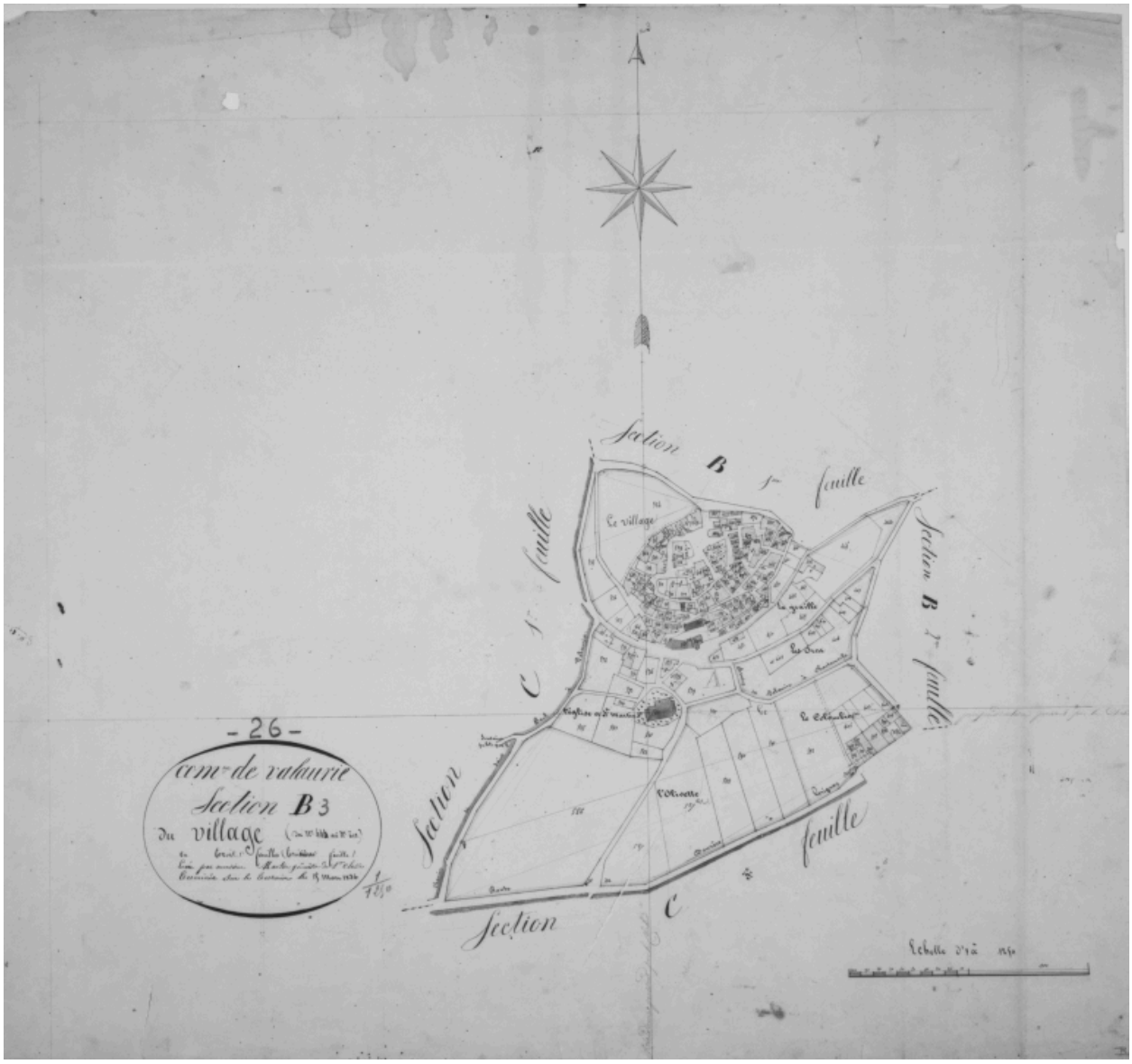

Cadastre napoléonien. Section B3 dite du village. Levée par Mr Martin Louis, géomètre de 1ere classe. Terminée sur le terrain le 15 mars 1836.

Référence du document reproduit :

- **Cadastre napoléonien. Section B3 dite du village. Levée par Mr Martin Louis, géomètre de 1ere classe. Terminée sur le terrain le 15 mars 1836.**
  Cadastre napoléonien. Section B3 dite du village. Levée par Mr Martin Louis, géomètre de 1ere classe. Terminée sur le terrain le 15 mars 1836. Archives Départementales de la Drôme.

IVR82_19972600102_MI
Auteur de l'illustration (reproduction) : AD Drôme M. Rio
© Région Rhône-Alpes, Inventaire général du patrimoine culturel
reproduction soumise à autorisation du titulaire des droits d'exploitation

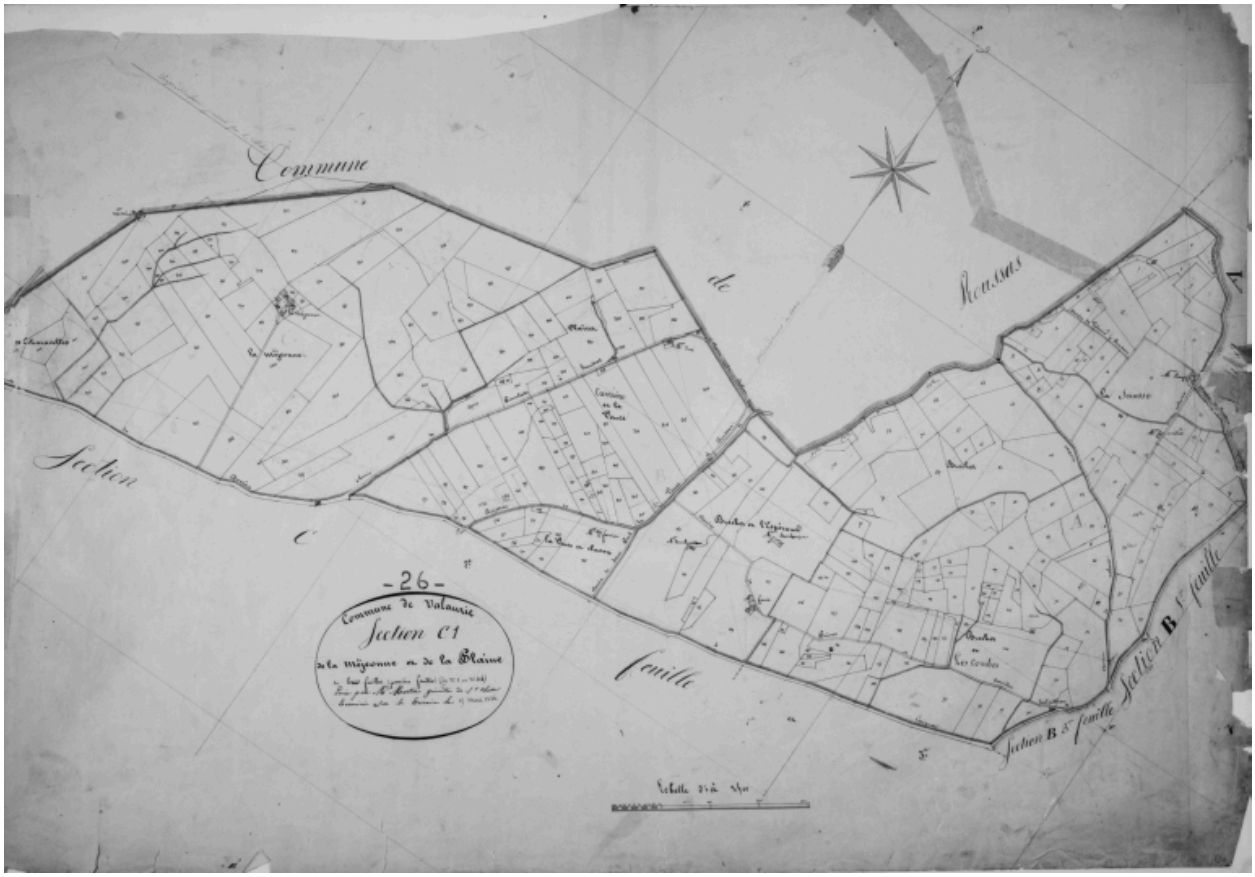

Cadastre napoléonien. Section C1 de la Mejeonne et de la Plaine. Levée par Mr Martin Louis, géomètre de 1ere classe. Terminée sur le terrain le 15 mars 1836.

Référence du document reproduit :

- **Cadastre napoléonien. Section C1 de la Mejeonne et de la Plaine. Levée par Mr Martin Louis, géomètre de 1ere classe. Terminée sur le terrain le 15 mars 1836.**
  Cadastre napoléonien. Section C1 de la Mejeonne et de la Plaine. Levée par Mr Martin Louis, géomètre de 1ere classe. Terminée sur le terrain le 15 mars 1836. Archives Départementales de la Drôme.

IVR82_19972600103_MI
Auteur de l'illustration (reproduction) : AD Drôme M. Rio
© Région Rhône-Alpes, Inventaire général du patrimoine culturel
reproduction soumise à autorisation du titulaire des droits d'exploitation

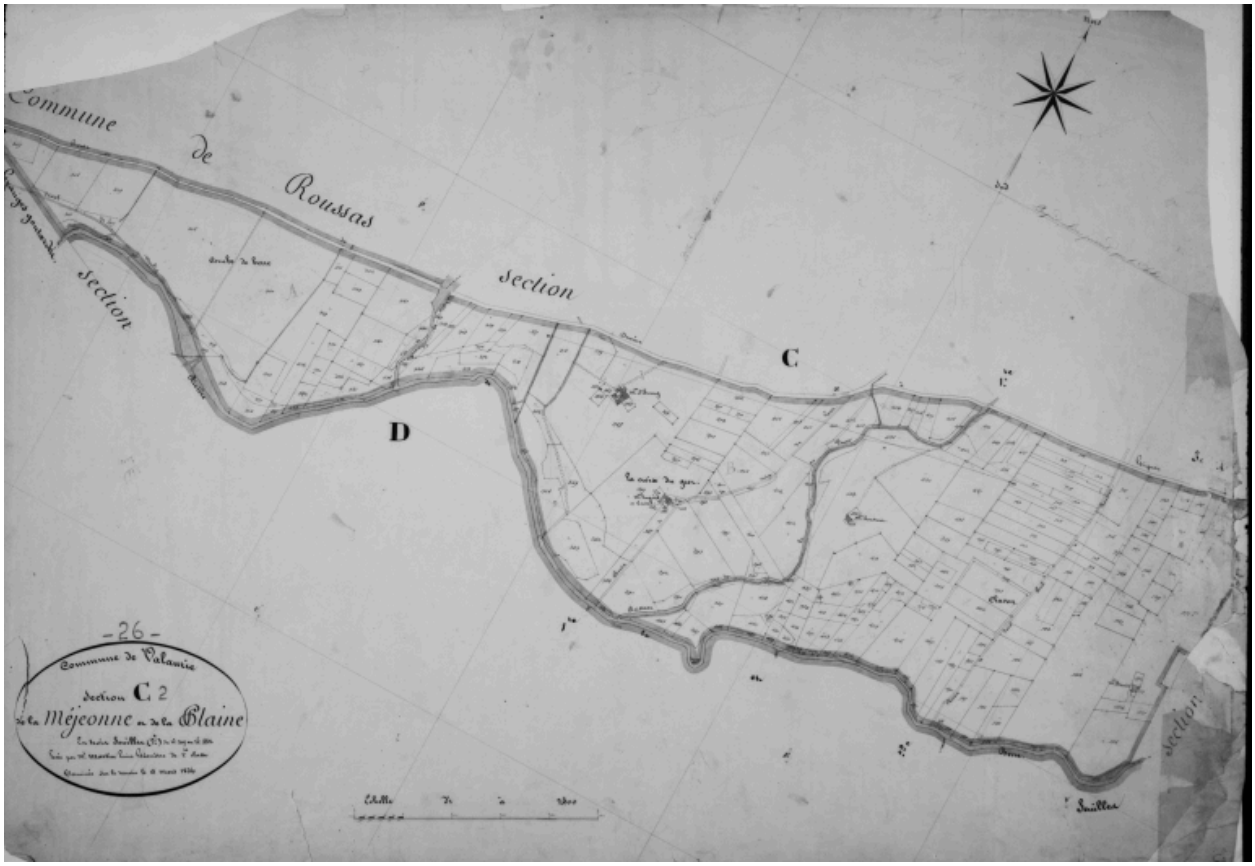

Cadastre napoléonien. Section C2 de la Mejeonne et de la Plaine. Levée par Mr Martin Louis, géomètre de 1ere classe. Terminée sur le terrain le 15 mars 1836.

Référence du document reproduit :

- **Cadastre napoléonien. Section C2 de la Mejeonne et de la Plaine. Levée par Mr Martin Louis, géomètre de 1ere classe. Terminée sur le terrain le 15 mars 1836.**
  Cadastre napoléonien. Section C2 de la Mejeonne et de la Plaine. Levée par Mr Martin Louis, géomètre de 1ere classe. Terminée sur le terrain le 15 mars 1836. Archives Départementales de la Drôme.

IVR82_19972600104_MI
Auteur de l'illustration (reproduction) : AD Drôme M. Rio
© Région Rhône-Alpes, Inventaire général du patrimoine culturel
reproduction soumise à autorisation du titulaire des droits d'exploitation

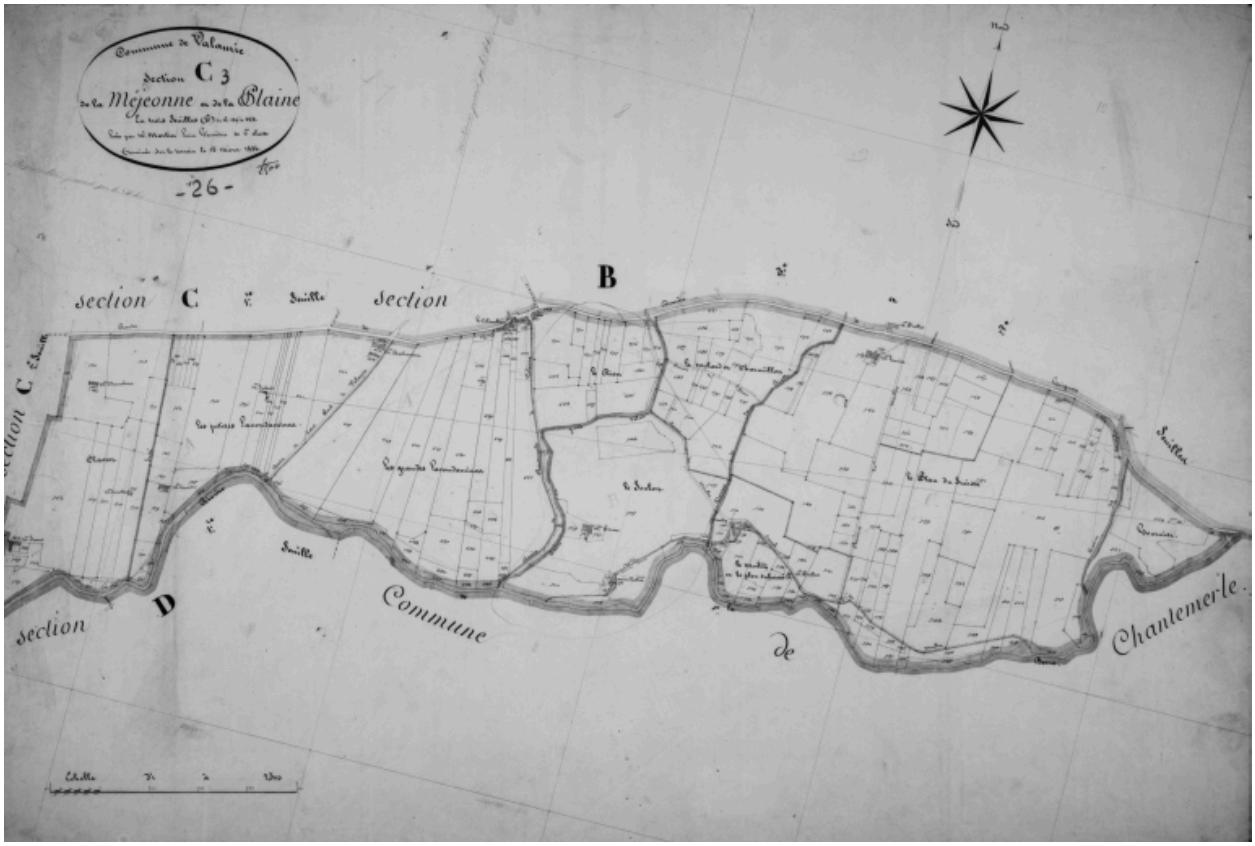

Cadastre napoléonien. Section C3 de la Mejeonne et de la Plaine. Levée par Mr Martin Louis, géomètre de 1ere classe. Terminée sur le terrain le 15 mars 1836.

Référence du document reproduit :

- **Cadastre napoléonien. Section C3 de la Mejeonne et de la Plaine. Levée par Mr Martin Louis, géomètre de 1ere classe. Terminée sur le terrain le 15 mars 1836.**
  Cadastre napoléonien. Section C3 de la Mejeonne et de la Plaine. Levée par Mr Martin Louis, géomètre de 1ere classe. Terminée sur le terrain le 15 mars 1836. Archives Départementales de la Drôme.

IVR82_19972600105_MI
Auteur de l'illustration (reproduction) : AD Drôme M. Rio
© Région Rhône-Alpes, Inventaire général du patrimoine culturel
reproduction soumise à autorisation du titulaire des droits d'exploitation

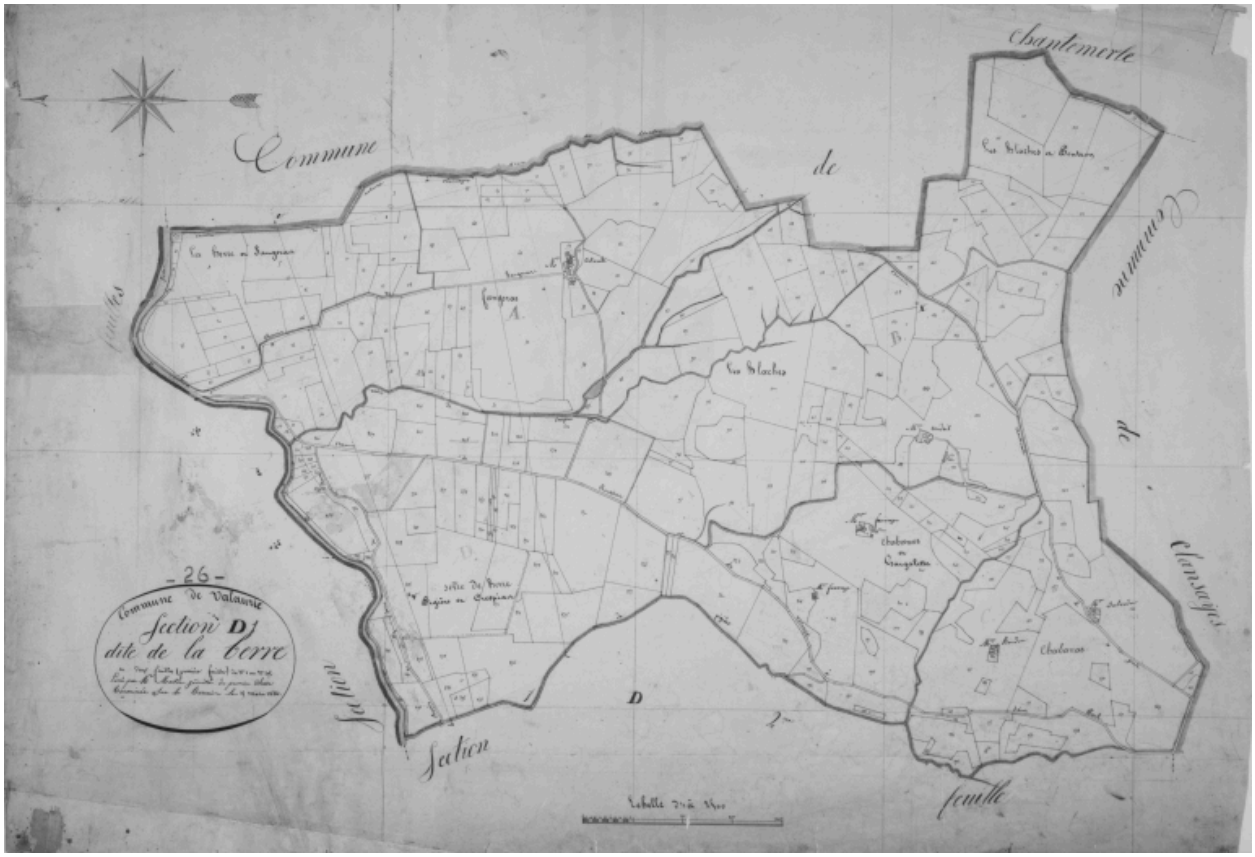

Cadastre napoléonien. Section D1 dite de la Berre. Levée par Mr Martin Louis, géomètre de 1ere classe. Terminée sur le terrain le 15 mars 1836.

Référence du document reproduit :

- **Cadastre napoléonien. Section D1 dite de la Berre. Levée par Mr Martin Louis, géomètre de 1ere classe. Terminée sur le terrain le 15 mars 1836.**
  Cadastre napoléonien. Section D1 dite de la Berre. Levée par Mr Martin Louis, géomètre de 1ere classe. Terminée sur le terrain le 15 mars 1836. Archives Départementales de la Drôme.

IVR82_19972600106_MI
Auteur de l'illustration (reproduction) : AD Drôme M. Rio
© Région Rhône-Alpes, Inventaire général du patrimoine culturel
reproduction soumise à autorisation du titulaire des droits d'exploitation

Cadastre napoléonien. Section D2 dite de la Berre. Levée par Mr Martin Louis, géomètre de 1ere classe. Terminée sur le terrain le 15 mars 1836.

Référence du document reproduit :

- **Cadastre napoléonien. Section D2 dite de la Berre. Levée par Mr Martin Louis, géomètre de 1ere classe. Terminée sur le terrain le 15 mars 1836.**
  Cadastre napoléonien. Section D2 dite de la Berre. Levée par Mr Martin Louis, géomètre de 1ere classe. Terminée sur le terrain le 15 mars 1836. Archives Départementales de la Drôme.

IVR82_19972600107_MI
Auteur de l'illustration (reproduction) : AD Drôme M. Rio
© Région Rhône-Alpes, Inventaire général du patrimoine culturel
reproduction soumise à autorisation du titulaire des droits d'exploitation

Les Combes, R. D. 541 : l'ancienne usine électrique, vue trois quarts.

IVR82_19982600063X
Auteur de l'illustration : Alain Franchella
© Région Rhône-Alpes, Inventaire général du patrimoine culturel
reproduction soumise à autorisation du titulaire des droits d'exploitation

Les Combes, R. D. 541, l'ancienne usine électrique, vue de l'élévation nord.

IVR82_19982600064X
Auteur de l'illustration : Alain Franchella
© Région Rhône-Alpes, Inventaire général du patrimoine culturel
reproduction soumise à autorisation du titulaire des droits d'exploitation