



Rhône-Alpes, Savoie
Aix-les-Bains
Centre historique

Rue du Casino

Références du dossier

Numéro de dossier : IA73001176

Date de l'enquête initiale : 2004

Date(s) de rédaction : 2004

Cadre de l'étude : inventaire topographique Inventaire de la Ville d'Aix-les-Bains

Degré d'étude : monographié

Désignation

Dénomination : rue

Appellation : Casino (du)

Compléments de localisation

Milieu d'implantation : en ville

Références cadastrales :

Historique

La rue du Casino a pris la place d'un ancien chemin qui longeait les remparts à l'ouest. Elle avait été projetée dès 1808, lors de la confection du plan d'embellissement, pour désengorger le centre de la ville. En 1852, le conseil municipal vota l'achat des terrains et les expropriations nécessaires pour l'ouverture de cette rue et, l'année suivante, débuta son nivellement et la confection de trottoirs. Dans un premier temps, les travaux, en partie financés grâce à un don de Victor Bias, gestionnaire du Casino, ne purent se faire que jusqu'à l'Hôtel Venat (actuel hôtel Bristol) car la Ville n'avait pu l'exproprier. La rue ne fut ouverte sur toute sa longueur qu'en 1866. Victor Bias confia les plans des travaux à l'architecte Pellegrini. Les adjudicataires furent l'entreprise Teppaz de Chambéry et l'entreprise Therme de Saint-Jean-d'Arvey. En 1896, la chaussée reçut un dallage en ciment dans sa partie sud, entre la rue Haldimand et la rue des Bains. En 1902, après achat de terrains à l'hôtel Bristol et à la pharmacie Perrin, l'entreprise Léon Grosse fut chargée de régulariser la jonction entre la rue de Genève et la rue du Casino. Cette dernière fut élargie en 1935, sur des terrains échangés avec la Société du Cercle. A cette occasion, le muret et la grille qui bordaient le casino alors en pleine restructuration, furent supprimés. La rue fut réaménagée en 1966, puis de nouveau en 1993 suivant les plans de l'architecte paysagiste Pierre Mourey.

Période(s) principale(s) : 3e quart 19e siècle, 4e quart 19e siècle, 3e quart 20e siècle, 4e quart 20e siècle

Dates : 1852 (daté par source), 1866, 1902, 1966, 1993

Auteur(s) de l'oeuvre : Léon Grosse (entrepreneur, attribution par source), Pierre Mourey (architecte urbaniste, attribution par source)

Personne(s) liée(s) à l'histoire de l'oeuvre : Victor Bias (donateur)

Statut, intérêt et protection

Statut de la propriété : propriété de la commune

Références documentaires

Documents d'archive

- **AC Aix-les-Bains : 1 O 12. Dossier rue du Casino, 1844-1966**
AC Aix-les-Bains : 1 O 12. Dossier rue du Casino, 1844-1966

- **AC Aix-les-Bains : 4 D 2. Affaires Ville contre Venat, 1867-1875**
AC Aix-les-Bains : 4 D 2. **Affaires Ville contre Venat, 1867-1875**

Documents figurés

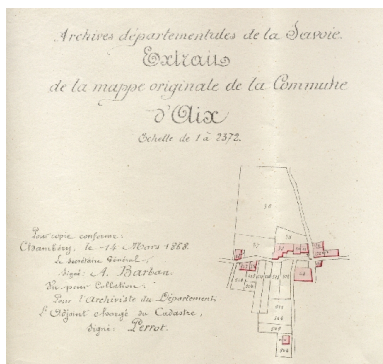
- **[Plan pour l'ouverture de la rue du Casino] / S.n.. [Chambéry], [entre 1852 et 1856]. Ech.**
[Plan pour l'ouverture de la rue du Casino] / S.n.. [Chambéry], [entre 1852 et 1856]. Ech. inconnue. 1 plan : encre et coul. ; 18 x 85 cm. (AD Savoie. FS TP 9)
- **Route impériale n° 201 de Chambéry à Genève. Rectification de la traversée d'Aix-les-Bains entre la Route impériale n° 201 de Chambéry à Genève. Rectification de la traversée d'Aix-les-Bains entre la rue du Casino et la rue de Genève. Plan général / [Illisible], ingénieur ordinaire. Chambéry, 1er juillet 1866.**
Ech. 1 : 1000. 1 plan : encre et coul. ; 31 x 126 cm. (AD Savoie. 7 S pc 6)
- **Archives Départementales de la Savoie. Extrait de la mappe originale de la commune d'Aix. Pour Archives Départementales de la Savoie. Extrait de la mappe originale de la commune d'Aix. Pour copie conforme** [Création de la rue du Casino au droit de la propriété Venat] / Vignet (géomètre). Aix-les-Bains, 14 mars 1868. Ech. De 1 à 2372 (trabucs du Piémont). 1 plan ; 30 x 30 cm. (AC Aix-les-Bains : 4 D 2)
- **Ville d'Aix-les-Bains. Exécution d'un dallage en ciment dans la rue du Casino sur une longueur approximative de 100 mètres. Profil en travers type.**/ Neudier (ingénieur). Chambéry, 23 janvier 1896. Ech. 1 : 50. 1 plan : encre et coul. ; 20 x 30cm. (AC Aix-les-Bains : 1 O 12)
- **138. Aix-les-Bains. L'Hôtel de l'Europe et la Rue du Casino. Paris : N. D., 1908. 1 carte postale ;**
138. Aix-les-Bains. L'Hôtel de l'Europe et la Rue du Casino. Paris : N. D., 1908. 1 carte postale ; 9 x 13 cm
(AC Aix-les-Bains : cp 19_2)
- **2330. Aix-les-Bains. Rue du Casino. Chambéry : Reynaud, [fin XIXe siècle]. 1 carte postale ; 9 x 13**
2330. Aix-les-Bains. Rue du Casino. Chambéry : Reynaud, [fin XIXe siècle]. 1 carte postale ; 9 x 13 cm (AC Aix-les-Bains : Cp 19_9)
- **97. Aix-les-Bains. Rue du Casino. Entrée du Grand Cercle. Paris : LL., [fin XIXe siècle]. 1 carte**
97. Aix-les-Bains. Rue du Casino. Entrée du Grand Cercle. Paris : LL., [fin XIXe siècle]. 1 carte postale ; 9 x 13 cm (AC Aix-les-Bains : Cp 19_7)
- **La Savoie. 39. Aix-les-Bains. Rue du Casino. Paris : Lux, [1918]. 1 carte postale ; 9 x 13 cm.**
La Savoie. 39. Aix-les-Bains. Rue du Casino. Paris : Lux, [1918]. 1 carte postale ; 9 x 13 cm. (Coll. Privée. François Fouger)
- **257. Aix-les-Bains. La rue du Casino. Paris : N. D., [fin XIXe siècle]. 1 carte postale ; 9 x 13 cm**
257. Aix-les-Bains. La rue du Casino. Paris : N. D., [fin XIXe siècle]. 1 carte postale ; 9 x 13 cm (AC Aix-les-Bains : Cp 19_01)
- **[Rue du Casino à hauteur de l'immeuble Humbert] / anonyme. Aix-les-Bains, 1975. 1 fotogr. ; 9 x 13**
[Rue du Casino à hauteur de l'immeuble Humbert] / anonyme. Aix-les-Bains, 1975. 1 fotogr. ; 9 x 13 cm (AC Aix-les-Bains : 4 D 8)

Bibliographie

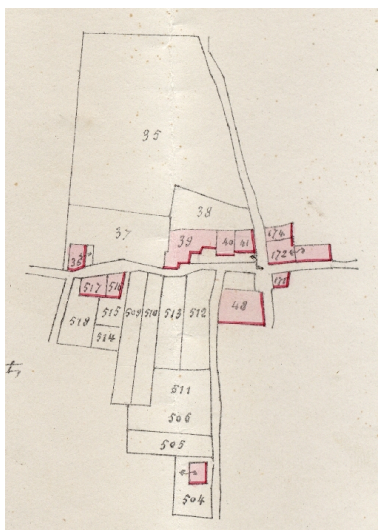
- **PAGE, L. Promenons-nous dans les rues... 1978.**

PAGE, Léon. **Promenons-nous dans les rues d'Aix.** Aix-les-Bains : ville d'Aix, 1978. 284 p. ; 22 cm. (AC Aix-les-Bains : A2641)
p. 43
AC Aix-les-Bains : A2641

Illustrations




Extrait de la carte sarde
Repro. François Fouger
IVR82_20057302002NUCB



extrait de la carte sarde de 1728
Repro. François Fouger
IVR82_20057302001NUCB



Plan du percement de la rue
Repro. François Fouger
IVR82_20117300391NUCB



Profils
Repro. François Fouger
IVR82_20057302043NUCB



Plan général, 1866
Repro. François Fouger
IVR82_20117300904NUCB



Vue d'ensemble
Repro. François Fouger
IVR82_20057300971NUCB




Tronçon nord
Repro. François Fouger
IVR82_20057300959NUCB



Vue en direction de la rue de Genève
Repro. François Fouger
IVR82_20057300944NUCB



Partie sud
Repro. François Fouger
IVR82_20057300957NUCB



Vue vers le nord
Repro. François Fouger
IVR82_20057300956NUCB



Vue vers le sud
Repro. François Fouger
IVR82_20057300955NUCB



Vue générale
Phot. François Fouger
IVR82_20057300561NUCA



Côté est
Phot. François Fouger
IVR82_20057300554NUCA

Dossiers liés

Dossiers de synthèse :

Généralités (IA73001081) Rhône-Alpes, Savoie, Aix-les-Bains

Oeuvre(s) contenue(s) :

Oeuvre(s) en rapport :

Secteur urbain, Centre historique (IA73001135) Rhône-Alpes, Savoie, Aix-les-Bains

Casino Grand-Cercle, puis Palais de Savoie, actuellement casino Grand-Cercle (IA73001374) Aix-les-Bains, Quartier de la gare, 200 rue du Casino , rue Haldimand

Garage de réparation automobile et garage pour autocars, dit garage Mironneau (IA73001915) Aix-les-Bains, Ville basse, rue du Casino

Hôtel de voyageurs, annexe de l'Hôtel de l'Europe, dite Chaboud, puis Pavillon Leder, actuellement immeuble (IA73001874) Rhône-Alpes, Savoie, Aix-les-Bains, Quartier de la gare, 106-110 rue du Casino , 2 avenue des Fleurs

Hôtel de voyageurs, Grand Hôtel de l'Univers, puis Grand Hôtel de l'Univers et des Ambassadeurs (IA73001865)

Rhône-Alpes, Savoie, Aix-les-Bains, Quartier de la gare, rue du Casino

Hôtel de voyageurs, hôtel de Genève, puis immeuble (IA73001346) Rhône-Alpes, Savoie, Aix-les-Bains, Ville basse, rue de Genève , rue Casino

Hôtel de voyageurs, Hôtel de l'Écu de France, puis immeuble (IA73001265) Rhône-Alpes, Savoie, Aix-les-Bains, Centre historique, 21 rue de Genève , 81, 85 rue Casino

Hôtel de voyageurs, Hôtel des Trois Rois puis Hôtel des Bains, actuellement immeuble, Le Flaxieu (IA73001175)

Rhône-Alpes, Savoie, Aix-les-Bains, Centre historique, 5 rue du Casino , 25, 33, 35 rue de Genève , 3 rue Despine

Hôtel de voyageurs, Hôtel du Globe, puis Grand Hôtel de l'Europe, puis Hôtel de l'Europe et Villa Béatrice, actuellement immeuble Europe-Béatrice (IA73001714) Rhône-Alpes, Savoie, Aix-les-Bains, Quartier de la gare, 76 rue du Casino , avenue Victoria , rue Charles-Dullin

Hôtel de voyageurs, hôtel Venat et Bristol, puis hôtel Bristol (IA73001875) Rhône-Alpes, Savoie, Aix-les-Bains, Ville basse, avenue Victoria , rue du Casino

Hôtel particulier, puis hôtel de voyageurs, Grand Hôtel du Nord et de Grande Bretagne, actuellement immeuble, Le Colysée (IA73001233) Rhône-Alpes, Savoie, Aix-les-Bains, Centre historique, 201 rue du Casino , 2 rue Albert 1er

Immeuble (IA73001237) Rhône-Alpes, Savoie, Aix-les-Bains, Centre historique, 8-10 rue Albert 1er

Immeuble (IA73001227) Rhône-Alpes, Savoie, Aix-les-Bains, Centre historique, 103-107 rue du Casino

Immeuble (IA73001263) Rhône-Alpes, Savoie, Aix-les-Bains, Centre historique, 109-115 rue de Casino

Immeuble (IA73001172) Rhône-Alpes, Savoie, Aix-les-Bains, Centre historique, 11 rue de Genève , 93 rue du Casino

Immeuble (IA73001226) Rhône-Alpes, Savoie, Aix-les-Bains, Centre historique, 153 rue du Casino

Immeuble (IA73001225) Rhône-Alpes, Savoie, Aix-les-Bains, Centre historique, 225 rue du Casino

Immeuble (IA73001229) Rhône-Alpes, Savoie, Aix-les-Bains, Centre historique, 89 rue du Casino

Immeuble (IA73001231) Rhône-Alpes, Savoie, Aix-les-Bains, Centre historique, 123 rue du Casino , 24 rue des Bains Immeuble, dit villa Gabrielle, puis hôtel de voyageurs, hôtel Graziella (IA73001514) Rhône-Alpes, Savoie, Aix-les-Bains, Quartier de la gare, 94 rue du Casino

Immeuble et boutique (librairie, actuellement "Maison de la Presse") (IA73001941) Rhône-Alpes, Savoie, Aix-les-Bains, Ville basse, 123, 133 rue du Casino

Magasin de commerce (IA73001228) Aix-les-Bains, Centre historique, 97 rue du Casino

Ouvrage fortifié dit Tour des archives (IA73001188) Aix-les-Bains, Centre historique, 179 rue du Casino

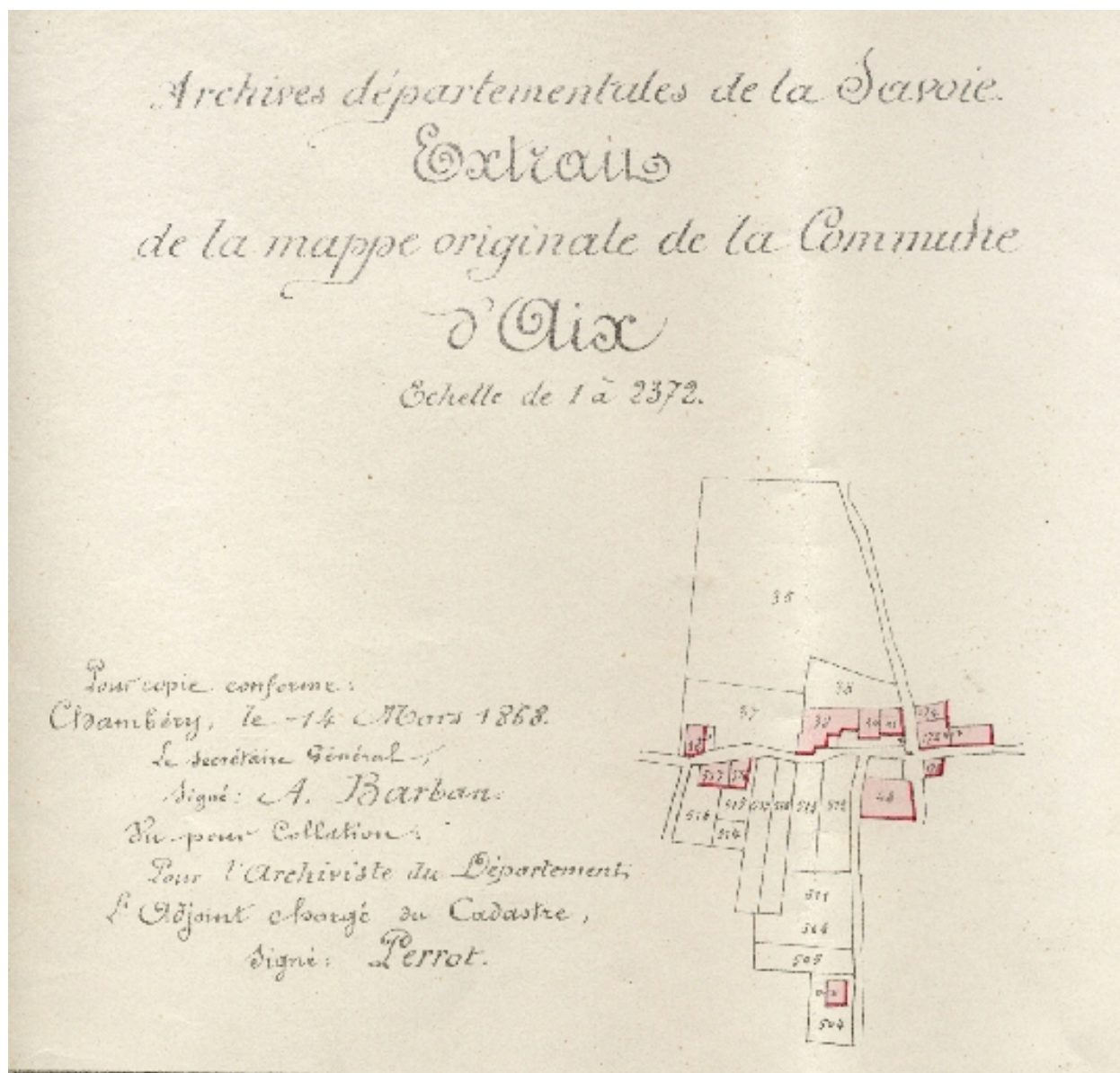
Remise, puis maison, puis hôtel de voyageurs Hôtel des Nations, puis Restaurant-Hôtel Lamartine, actuellement immeuble (IA73001230) Rhône-Alpes, Savoie, Aix-les-Bains, Centre historique, 31-33 rue du Casino , 2 place du Revard

Théâtre, projet de Gaspard André (IA73001810) Aix-les-Bains, Quartier de la gare, 200 rue du Casino

Théâtre municipal (IA73001808) Rhône-Alpes, Savoie, Aix-les-Bains, Quartier de la gare, 200 rue du Casino

Auteur(s) du dossier : Marie-Reine Jazé-Charvolin, Joël Lagrange

Copyright(s) : © Région Rhône-Alpes, Inventaire général du patrimoine culturel ; © Ville d'Aix-les-Bains



Extrait de la mappe sarde

Référence du document reproduit :

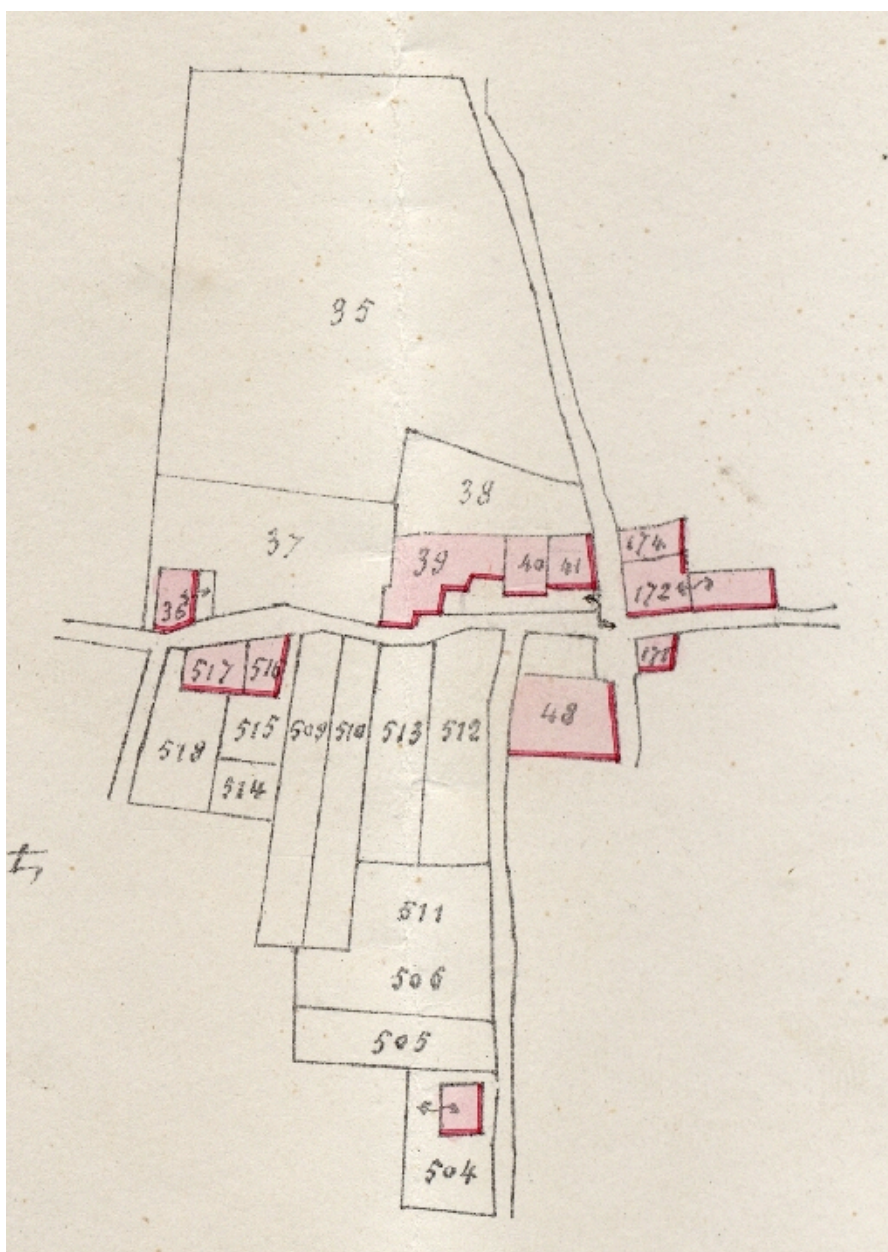
- **Archives Départementales de la Savoie. Extrait de la mappe originale de la commune d'Aix. Pour copie conforme** [Création de la rue du Casino au droit de la propriété Venat] / Vignet (géomètre). Aix-les-Bains, 14 mars 1868. Ech. De 1 à 2372 (trabucs du Piémont). 1 plan ; 30 x 30 cm. (AC Aix-les-Bains : 4 D 2)
- **Archives Départementales de la Savoie. Extrait de la mappe originale de la commune d'Aix. Pour copie conforme** [Création de la rue du Casino au droit de la propriété Venat] / Vignet (géomètre). Aix-les-Bains, 14 mars 1868. Ech. De 1 à 2372 (trabucs du Piémont). 1 plan ; 30 x 30 cm. (AC Aix-les-Bains : 4 D 2)

IVR82_20057302002NUCB

Auteur de l'illustration (reproduction) : François Fouger

© Archives municipales d'Aix-les-Bains

reproduction soumise à autorisation du titulaire des droits d'exploitation



extrait de la mappe sarde de 1728

Référence du document reproduit :

- **Archives Départementales de la Savoie. Extrait de la mappe originale de la commune d'Aix. Pour Archives Départementales de la Savoie. Extrait de la mappe originale de la commune d'Aix. Pour copie conforme** [Création de la rue du Casino au droit de la propriété Venat] / Vignet (géomètre). Aix-les-Bains, 14 mars 1868. Ech. De 1 à 2372 (trabucs du Piémont). 1 plan ; 30 x 30 cm. (AC Aix-les-Bains : 4 D 2)
- **Archives Départementales de la Savoie. Extrait de la mappe originale de la commune d'Aix. Pour Archives Départementales de la Savoie. Extrait de la mappe originale de la commune d'Aix. Pour copie conforme** [Création de la rue du Casino au droit de la propriété Venat] / Vignet (géomètre). Aix-les-Bains, 14 mars 1868. Ech. De 1 à 2372 (trabucs du Piémont). 1 plan ; 30 x 30 cm. (AC Aix-les-Bains : 4 D 2)

IVR82_20057302001NUCB

Auteur de l'illustration (reproduction) : François Fouger

© Archives municipales d'Aix-les-Bains

reproduction soumise à autorisation du titulaire des droits d'exploitation



Plan général, 1866

Référence du document reproduit :

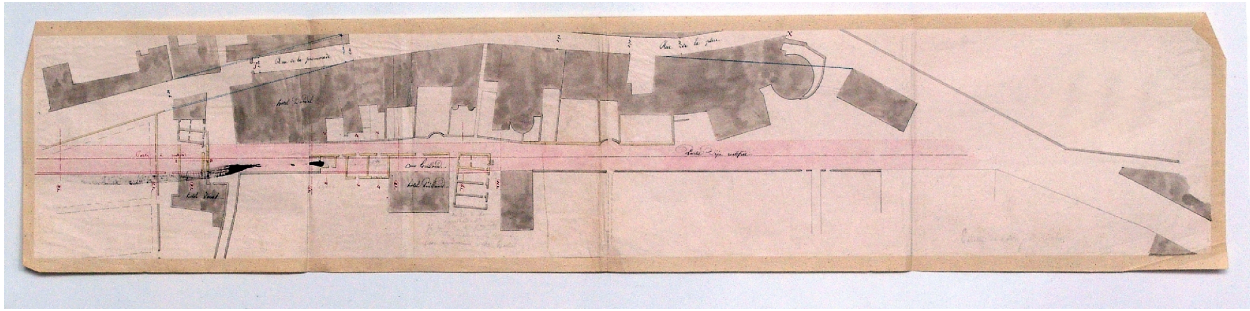
- **Route impériale n° 201 de Chambéry à Genève. Rectification de la traversée d'Aix-les-Bains entre la Route impériale n° 201 de Chambéry à Genève. Rectification de la traversée d'Aix-les-Bains entre la rue du Casino et la rue de Genève. Plan général / [Illisible], ingénieur ordinaire. Chambéry, 1er juillet 1866. Ech. 1 : 1000. 1 plan : encre et coul. ; 31 x 126 cm. (AD Savoie. 7 S pc 6)**

IVR82_20117300904NUCB

Auteur de l'illustration (reproduction) : François Fouger

© Archives départementales de la Savoie

reproduction soumise à autorisation du titulaire des droits d'exploitation



Plan du percement de la rue

Référence du document reproduit :

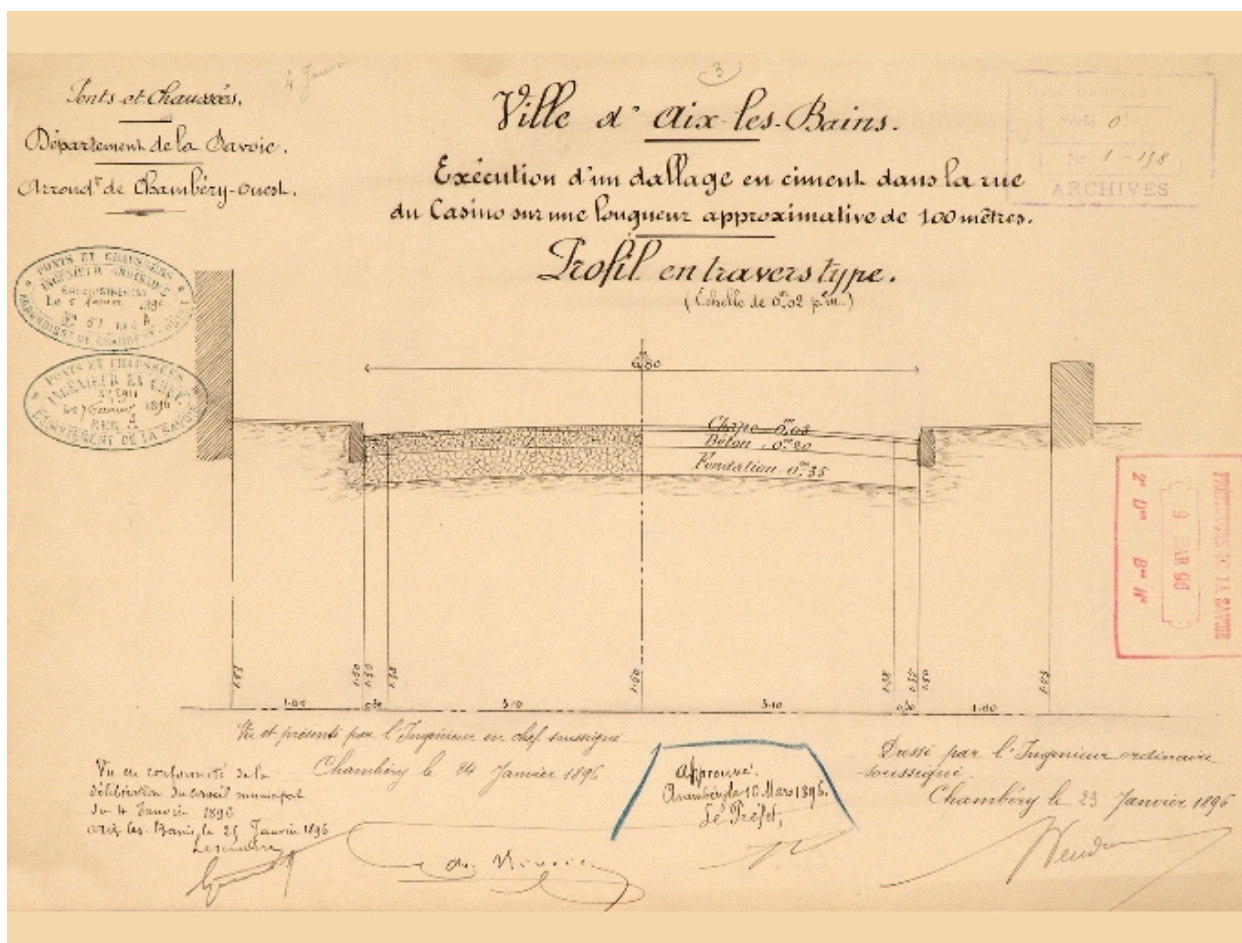
- **[Plan pour l'ouverture de la rue du Casino] / S.n.. [Chambéry], [entre 1852 et 1856]. Ech.**
[Plan pour l'ouverture de la rue du Casino] / S.n.. [Chambéry], [entre 1852 et 1856]. Ech. inconnue. 1 plan :
encre et coul. ; 18 x 85 cm. (AD Savoie. FS TP 9)

IVR82_20117300391NUCB

Auteur de l'illustration (reproduction) : François Fouger

© Archives départementales de la Savoie

reproduction soumise à autorisation du titulaire des droits d'exploitation



Profils

Référence du document reproduit :

- **Ville d'Aix-les-Bains. Exécution d'un dallage en ciment dans la rue du Casino sur une longueur approximative de 100 mètres. Profil en travers type./** Neudier (ingénieur). Chambéry, 23 janvier 1896. Ech. 1 : 50. 1 plan : encre et coul. ; 20 x 30cm. (AC Aix-les-Bains : 1 O 12)

IVR82_20057302043NUCB

Auteur de l'illustration (reproduction) : François Fouger

© Archives municipales d'Aix-les-Bains

reproduction soumise à autorisation du titulaire des droits d'exploitation



Vue d'ensemble

Référence du document reproduit :

- **La Savoie. 39. Aix-les-Bains. Rue du Casino. Paris : Lux, [1918]. 1 carte postale ; 9 x 13 cm.**
La Savoie. 39. Aix-les-Bains. Rue du Casino. Paris : Lux, [1918]. 1 carte postale ; 9 x 13 cm. (Coll. Privée. François Fouger)

IVR82_20057300971NUCB

Auteur de l'illustration (reproduction) : François Fouger

© Archives municipales d'Aix-les-Bains

reproduction soumise à autorisation du titulaire des droits d'exploitation



Tronçon nord

Référence du document reproduit :

- **[Rue du Casino à hauteur de l'immeuble Humbert] / anonyme. Aix-les-Bains, 1975. 1 fotogr. ; 9 x 13**
[Rue du Casino à hauteur de l'immeuble Humbert] / anonyme. Aix-les-Bains, 1975. 1 fotogr. ; 9 x 13 cm (AC
Aix-les-Bains : 4 D 8)

IVR82_20057300959NUCB

Auteur de l'illustration (reproduction) : François Fouger

© Archives municipales d'Aix-les-Bains

reproduction soumise à autorisation du titulaire des droits d'exploitation



Vue en direction de la rue de Genève

Référence du document reproduit :

- 257. Aix-les-Bains. La rue du Casino. Paris : N. D., [fin XIXe siècle]. 1 carte postale ; 9 x 13 cm
- 257. Aix-les-Bains. La rue du Casino. Paris : N. D., [fin XIXe siècle]. 1 carte postale ; 9 x 13 cm (AC Aix-les-Bains : Cp 19_01)

IVR82_20057300944NUCB

Auteur de l'illustration (reproduction) : François Fouger

© Archives municipales d'Aix-les-Bains

reproduction soumise à autorisation du titulaire des droits d'exploitation



Partie sud

Référence du document reproduit :

- **97. Aix-les-Bains. Rue du Casino. Entrée du Grand Cercle. Paris : LL., [fin XIXe siècle]. 1 carte**
97. Aix-les-Bains. Rue du Casino. Entrée du Grand Cercle. Paris : LL., [fin XIXe siècle]. 1 carte postale ; 9 x 13 cm (AC Aix-les-Bains : Cp 19_7)

IVR82_20057300957NUCB

Auteur de l'illustration (reproduction) : François Fouger

© Archives municipales d'Aix-les-Bains

reproduction soumise à autorisation du titulaire des droits d'exploitation



Vue vers le nord

Référence du document reproduit :

- **2330. Aix-les-Bains. Rue du Casino. Chambéry : Reynaud, [fin XIXe siècle]. 1 carte postale ; 9 x 13**
2330. Aix-les-Bains. Rue du Casino. Chambéry : Reynaud, [fin XIXe siècle]. 1 carte postale ; 9 x 13 cm (AC Aix-les-Bains : Cp 19_9)

IVR82_20057300956NUCB

Auteur de l'illustration (reproduction) : François Fouger

© Archives municipales d'Aix-les-Bains

reproduction soumise à autorisation du titulaire des droits d'exploitation



Vue vers le sud

Référence du document reproduit :

- **138. Aix-les-Bains. L'Hôtel de l'Europe et la Rue du Casino. Paris : N. D., 1908. 1 carte postale ;**
138. Aix-les-Bains. L'Hôtel de l'Europe et la Rue du Casino. Paris : N. D., 1908. 1 carte postale ; 9 x 13 cm
(AC Aix-les-Bains : cp 19_2)
- **138. Aix-les-Bains. L'Hôtel de l'Europe et la Rue du Casino. Paris : N. D., 1908. 1 carte postale ;**
138. Aix-les-Bains. L'Hôtel de l'Europe et la Rue du Casino. Paris : N. D., 1908. 1 carte postale ; 9 x 13 cm
(AC Aix-les-Bains : cp 19_2)

IVR82_20057300955NUCB

Auteur de l'illustration (reproduction) : François Fouger

© Archives municipales d'Aix-les-Bains

reproduction soumise à autorisation du titulaire des droits d'exploitation



Vue générale

IVR82_20057300561NUCA

Auteur de l'illustration : François Fouger

© Région Rhône-Alpes, Inventaire général du patrimoine culturel ; © Ville d'Aix-les-Bains
reproduction soumise à autorisation du titulaire des droits d'exploitation



Côté est

IVR82_20057300554NUCA

Auteur de l'illustration : François Fouger

© Région Rhône-Alpes, Inventaire général du patrimoine culturel ; © Ville d'Aix-les-Bains
reproduction soumise à autorisation du titulaire des droits d'exploitation