



Rhône-Alpes, Savoie
Saint-Pierre-de-Soucy
Soucy

Pressoir Vittet actuellement bâtiment à usage agricole

Références du dossier

Numéro de dossier : IA73003412

Date de l'enquête initiale : 2014

Date(s) de rédaction : 2014

Cadre de l'étude : enquête thématique départementale Patrimoine hydraulique des Pays de Savoie

Degré d'étude : recensé

Désignation

Dénomination : pressoir

Compléments de localisation

Milieu d'implantation : en village

Réseau hydrographique : Ruisseau du Pichu ; bassin-versant Isère inférieure-Val Gelon

Références cadastrales : 2014, B, 110

Historique

Un pressoir apparaît sur le premier cadastre français de 1876 (section B, feuille 1, parcelle 114). Il appartient à Pierre Vittet. Le bâtiment est toujours visible sur le cadastre rénové de 1960. Actuellement il est utilisé pour stocker du matériel agricole.

Période(s) principale(s) : 4e quart 19e siècle ()

Dates : 1876 (daté par source)

Description

Le pressoir est situé en rive gauche du ruisseau du Pichu. Actuellement il est utilisé comme bâtiment à usage agricole. Il s'organise sur un niveau. Construit en pierre, il a été rehaussé avec des parpaings. Il est couvert d'un toit à longs pans en ardoise.

Éléments descriptifs

Matériau(x) du gros-oeuvre, mise en oeuvre et revêtement : pierre ; béton, parpaing de béton

Matériau(x) de couverture : ardoise

Étage(s) ou vaisseau(x) : rez-de-chaussée

Couvrements :

Type(s) de couverture : toit à longs pans

Énergies : énergie hydraulique

Typologies et état de conservation

État de conservation : remanié

Statut, intérêt et protection

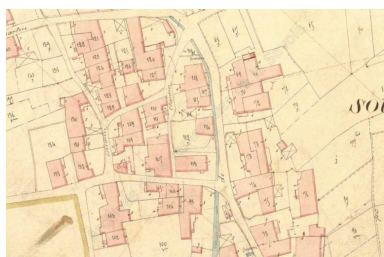
Statut de la propriété : propriété privée

Références documentaires

Documents d'archive

- **FR.AD073, 3P 7276, 1876.**
FR.AD073, 3P 7276, Premier cadastre français, Saint-Pierre-de-Soucy, Section B, feuille 1, 1876.
AD Savoie : 3P 7276
- **FR.AD073, 3P 7277, 1960.**
FR.AD073, 3P 7277, Cadastre rénové, Saint-Pierre-de-Soucy, Section B, feuille 1, 1960.
AD Savoie : 3P 7277

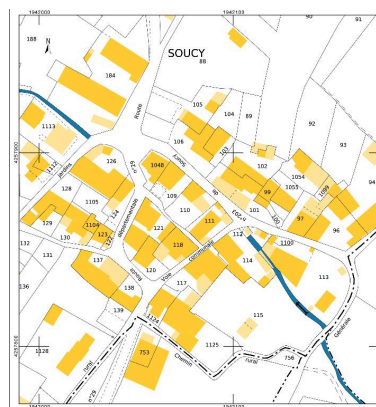
Illustrations



Premier cadastre français, Saint-Pierre-de-Soucy, 1876, Section B, feuille 1 (FR.AD073, 3P 7276).
Autr. Clara Bérelle
IVR82_20147302550NUCA



Cadastre rénové, Saint-Pierre-de-Soucy, 1960, Section B, feuille 1 (FR.AD073, 3P 7277).
Autr. Clara Bérelle
IVR82_20147302551NUCA



Cadastre actuel, 2014.
Autr. Clara Bérelle
IVR82_20147302552NUCA



Pignon sud-est du bâtiment.
Phot. Clara Bérelle
IVR82_20147302553NUCA



Vue du bâtiment.
Phot. Clara Bérelle
IVR82_20147302554NUCA

Dossiers liés

Dossiers de synthèse :

Patrimoine hydraulique de la Savoie : présentation de l'étude départementale (IA00141274) Rhône-Alpes, Savoie, Savoie

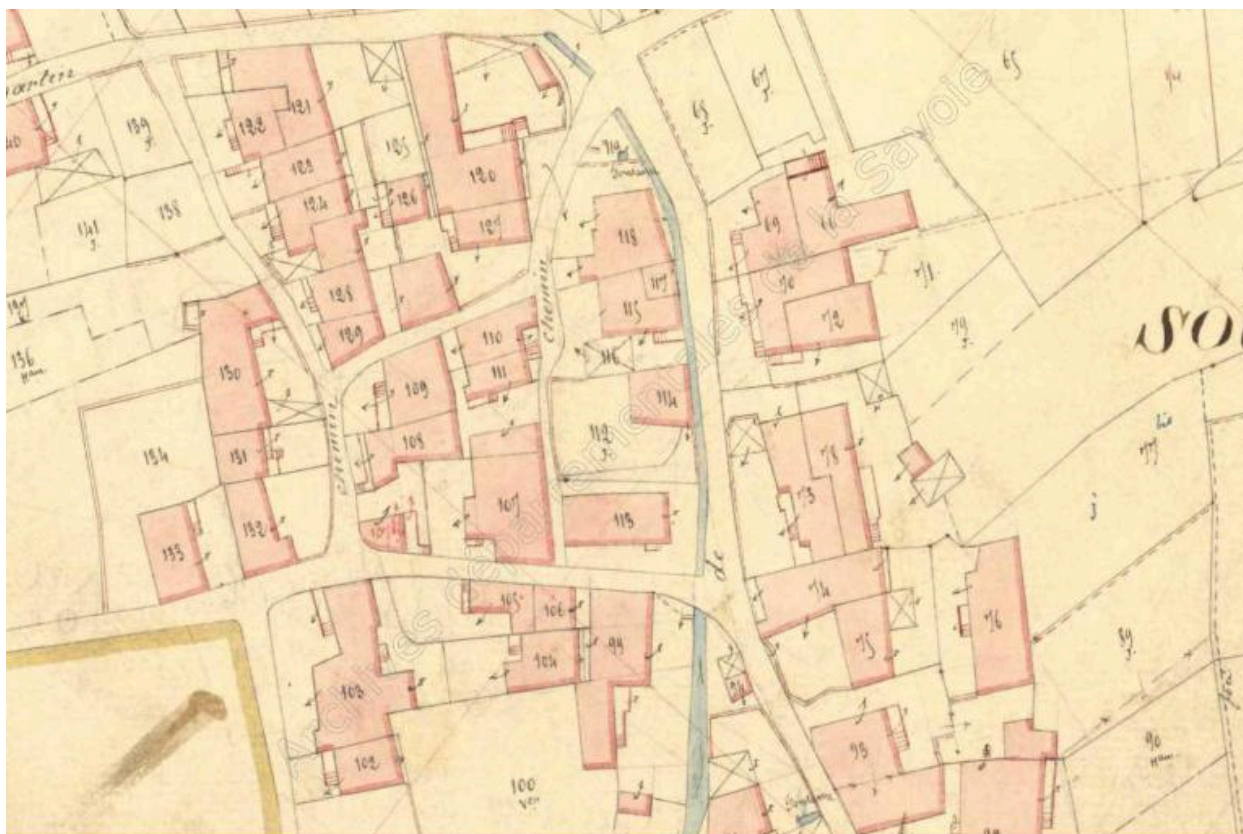
Oeuvre(s) contenue(s) :

Oeuvre(s) en rapport :

Paysage du bassin-versant de l'Isère inférieure et du Val Gelon (IA73003401) Aiton, Albertville, Allondaz, Arbin, Arvillard, Betton-Bettonet, Bonvillard, Bourget-en-Huile, Bourgneuf, Chamousset, Chamoux-sur-Gelon, Champ-Laurent, Châteauneuf, Chignin, Cléry, Coise-Saint-Jean-Pied-Gauthier, Cruet, Détrier, Étable, Francin, Fréterive, Frontenex, Gilly-sur-Isère, Grésy-sur-Isère, Grignon, Hauteville, La Chapelle-Blanche, La Chavanne, La Croix-de-la-Rochette, La Rochette, La Table, La Trinité, Laissaud, Le Pontet, Le Verneil, Les Marches, Les Mollettes, Mercury, Montaille, Montendry, Monthion, Montmélian, Myans, Notre-Dame-des-Millières, Pallud, Planaise, Plancherine, Presle, Rotherens, Sainte-Hélène-du-Lac, Sainte-Hélène-sur-Isère, Saint-Jean-de-la-Porte, Saint-Jeoire-Prieuré, Saint-Pierre-d'Albigny, Saint-Pierre-de-Soucy, Saint-Vital, Tournon, Verrens-Arvey, Villard-d'Héry, Villard-Léger, Villard-Sallet, Villaroux.

Auteur(s) du dossier : Clara Bérelle

Copyright(s) : © Région Rhône-Alpes, Inventaire général du patrimoine culturel ; © Assemblée des Pays de Savoie



Premier cadastre français, Saint-Pierre-de-Soucy, 1876, Section B, feuille 1 (FR.AD073, 3P 7276).

IVR82_20147302550NUCA

Auteur du document reproduit : Clara Bérelle

© Région Rhône-Alpes, Inventaire général du patrimoine culturel ; © Assemblée des Pays de Savoie ; © Archives départementales de la Savoie

reproduction soumise à autorisation du titulaire des droits d'exploitation



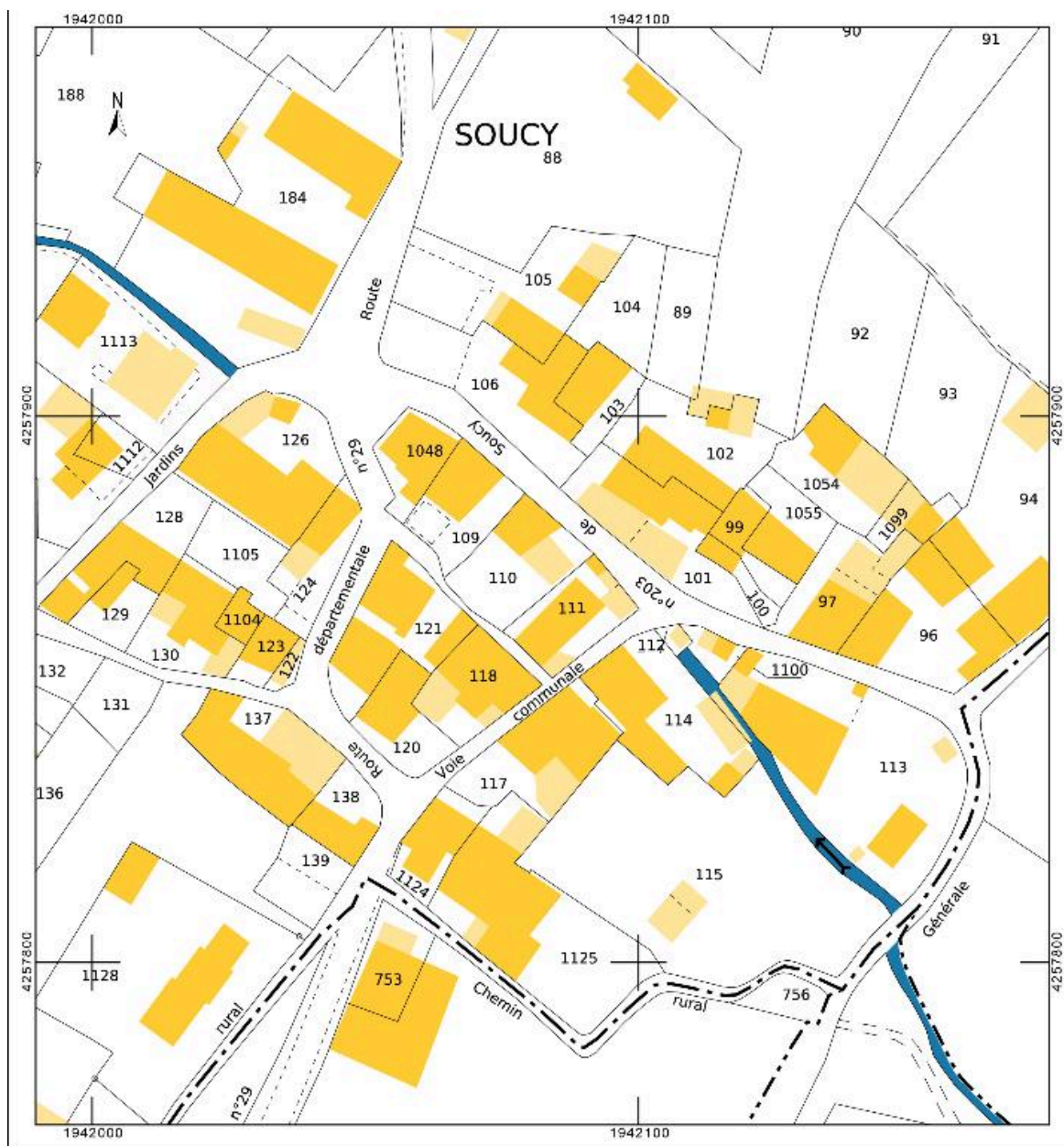
Cadastre rénové, Saint-Pierre-de-Soucy, 1960, Section B, feuille 1 (FR.AD073, 3P 7277).

IVR82_20147302551NUCA

Auteur du document reproduit : Clara Bérelle

© Région Rhône-Alpes, Inventaire général du patrimoine culturel ; © Assemblée des Pays de Savoie ; © Archives départementales de la Savoie

reproduction soumise à autorisation du titulaire des droits d'exploitation



Cadastre actuel, 2014.

IVR82_20147302552NUCA

Auteur du document reproduit : Clara Bérelle

© Ministère des finances, CIDF, Service du cadastre

reproduction soumise à autorisation du titulaire des droits d'exploitation



Pignon sud-est du bâtiment.

IVR82_20147302553NUCA

Auteur de l'illustration : Clara Bérelle

© Région Rhône-Alpes, Inventaire général du patrimoine culturel ; © Assemblée des Pays de Savoie
reproduction soumise à autorisation du titulaire des droits d'exploitation



Vue du bâtiment.

IVR82_20147302554NUCA

Auteur de l'illustration : Clara Bérelle

© Région Rhône-Alpes, Inventaire général du patrimoine culturel ; © Assemblée des Pays de Savoie
reproduction soumise à autorisation du titulaire des droits d'exploitation