Rhône-Alpes, Haute-Savoie
Morzine
les Dromonts
route des Rennes

Maison dite chalet Armonia

Références du dossier

Numéro de dossier : IA74000800
Date de l'enquête initiale : 2006
Date(s) de rédaction : 2008
Cadre de l'étude : enquête thématique régionale Stations de sports d'hiver
Degré d'étude : repéré

Désignation

Dénomination : maison
Appellation : chalet Armonia

Compléments de localisation

Milieu d'implantation : en écart
Références cadastrales : 2006, O1, 275

Historique

Le chalet Armonia est l'un des derniers chalets construit le long de la route des Rennes (lot n°79 du lotissement), en limite du versant arrière de la butte des Dromonts et de la Place centrale, situant le chalet au coeur de la station. Le Chalet Armonia est construit pour Jean Arnéodo pour le compte de Pierre et Vacances en 1992, sur des plans dessinés par Claude Marullaz. Il s'éloigne des projets précédents esquissés entre 1983 et 1987 par Jacques Labro pour l'avocate Elvire Marchandise-Franquet et son frère Xavier directeur de société à Paris qui vendent leur lot quelques années plus tard sans avoir rien construit. Les deux esquisses de Jacques Labro reposent sur un parti pris en éventail et en élévation, composé de deux parties scindées dans la longueur du chalet et couvertes chacune par une toiture enveloppante.

Période(s) principale(s) : 4e quart 20e siècle
Dates : 1983 (daté par source)
Auteur(s) de l'oeuvre : Jacques Labro (architecte urbaniste, attribution par source)
Personne(s) liée(s) à l'histoire de l'oeuvre : Jean Arnéodo (commanditaire), Pierre et Vacances (commanditaire)

Description

Le chalet est un « chalet champignon », construit en limite ouest du quartier des chalets, aménagé le long de la route des Rennes. La conception du projet est contrainte par les abords déjà construits et la recherche d'échappées visuelles depuis les espaces intérieurs vers des repères lointains. La parcelle étroite placée entre le chalet Asto à l'est et le chalet Givrine à l'ouest impose un parti pris en longueur et en élévation et le choix d'une implantation dégageant le côté le mieux exposé à la vue. La proximité avec la résidence le Sassafras conduit à étudier des ouvertures dans des directions variées, y compris au nord vers le cour de la station. La construction, composée en deux parties décalées d'un demi niveau, reposant sur un socle partiellement encastré dans le terrain, s'élève sur trois niveaux. Le plan est tracé sur la base d'un rectangle proche du carré de 7,50 x 8,00 m de côté pour le niveau du sous-sol. Les étages sont agrandis par des encorbellements adaptés à chaque pièce à la géométrie rectangulaire, à l'exception du séjour traité par un plan en quart de cercle. La distribution verticale est réalisée par une cage d'escalier fermée à deux volées. Le rez-de-chaussée, traité en retrait et formant socle de la construction, est composé d'un porche couvert par la terrasse de la cuisine placée à l'étage supérieur. Il se prolonge par l'entrée, les espaces de rangement et trois chambres. À l'étage, le séjour, placé au nord et aménagé en partie sous toiture, bénéficie d'une orientation à 180° avec une vue circulaire du Palais du Festival jusqu'à la Falaise, tandis que la cuisine

et le coin repas sont placés au sud avec une terrasse. Au-dessus, deux chambres sont aménagées sous toiture. Bien que le plan soit régulier, la volumétrie présente une silhouette fragmentée obtenue par des décrochements systématiques pour chaque espace et des percements variés. La construction est en maçonnerie de béton armé recouverte d'un bardage vertical et horizontal. La toiture est mixte, en béton armé, recouverte d'un porte neige en planches de bois et en charpente bois, recouverte de tuiles de bois pour la partie séjour.

Eléments descriptifs

Matériau(x) du gros-oeuvre, mise en oeuvre et revêtement : essentage de planches ; crépi
Matériau(x) de couverture : bois en couverture
Étage(s) ou vaisseau(x) : sous-sol, étage de soubassement, rez-de-chaussée surélevé, étage de comble
Type(s) de couverture : toit à deux pans
Escaliers : escalier dans-oeuvre : escalier tournant à retours sans jour, en maçonnerie

Typologies et état de conservation

Typologies : chalet champignon polygonal, chalet individuel

Statut, intérêt et protection

Statut de la propriété : propriété privée

Références documentaires

Documents figurés

- **Morzine. Lotissement d'Avoriaz. Section E - Lieu-dit : Lac d'Avoriaz. Lot n° 79. Plan**
  Morzine. Lotissement d'Avoriaz. Section E - Lieu-dit : Lac d'Avoriaz. Lot n° 79. Plan topographique. A. Dumont, ingénieur géomètre expert, octobre 1966. Ech. 1 : 200 (AP J. Labro)

- **Extrait du plan topographique / A. Dumont, 1966, surchargé par J. Labro pour le plan masse du**
  Extrait du plan topographique / A. Dumont, 1966, surchargé par J. Labro pour le plan masse du chalet Armonia, avril 1983 (AP J. Labro)

- **Projet de chalet sur le lot n° 79. J. Labro, 7 avril 1983. Surcharge sur le plan cadastral (AP J.**
  Projet de chalet sur le lot n° 79. J. Labro, 7 avril 1983. Surcharge sur le plan cadastral (AP J. Labro)

- **Chalet Armonia. Second projet / Jacques Labro, 1987. Commune de Morzine. Section E; Lieudit : Lac**
  Chalet Armonia. Second projet / Jacques Labro, 1987. *Commune de Morzine. Section E; Lieudit : Lac d'Avoriaz. Plan topographique*. Ernest Gayon, géomètre expert, janvier 1987. Ech. 1 : 200. Plan surchargé. Jacques Labro

- **Plan masse du chalet Armonia. Second projet. Jacques Labro, 1987. Ech. 1 : 200 (AP J. Labro)**
  Plan masse du chalet Armonia. Second projet. Jacques Labro, 1987. Ech. 1 : 200 (AP J. Labro)

- **Second projet pour le chalet Armonia. Jacques Labro, 1987. Esquisses. Crayon noir, cayon de**
  Second projet pour le chalet Armonia. Jacques Labro, 1987. Esquisses. Crayon noir, cayon de couleur. Implantation, plans, coupes, élévations (AP J. Labro)

- **Projet de chalet sur le lot n° 79. Jacques Labro, 1987. Plan masse (AP J. Labro)**
  Projet de chalet sur le lot n° 79. Jacques Labro, 1987. Plan masse (AP J. Labro)

- **Second projet pour le chalet Armonia. Jacques Labro, 1987. Sous-sol. Ech. 1 : 100 ; Rez-de-ch. Cave**
  Second projet pour le chalet Armonia. Jacques Labro, 1987. *Sous-sol*. Ech. 1 : 100 ; *Rez-de-ch. Cave 1*. Ech. 1 : 100 ; *Etage*. [Claude Marullaz]. Ech. 1 : 100. *Plan de la toiture*. Ech. 1 : 100 (AP J. Labro)

- **Second projet pour le chalet Armonia. Jacques Labro, 1987. Elévations. Ech. 1 : 100**
  Second projet pour le chalet Armonia. Jacques Labro, 1987. Elévations. Ech. 1 : 100

- **Second projet pour le chalet Armonia. Jacques Labro, Claude Marullaz, 1991.S.N.C. Immo-Invest.**
  Second projet pour le chalet Armonia. Jacques Labro, Claude Marullaz, 1991.*S.N.C. Immo-Invest. Projet de chalet. Plan de situation au 1/5000, Plan d'implantation au 1/500, Plans, coupes et façades au 1/100*. Claude Maruallz, août 1991.

Illustrations

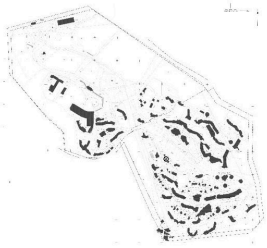

Plan de situation.
Extrait du plan cadastral
Dess. Jean-François Lyon-Caen, Dess. C. Salomon-Pelen
IVR82_20087400046NUD

Plan masse. Extrait du plan cadastral
Dess. Jean-François Lyon-Caen, Dess. C. Salomon-Pelen
IVR82_20087400047NUD

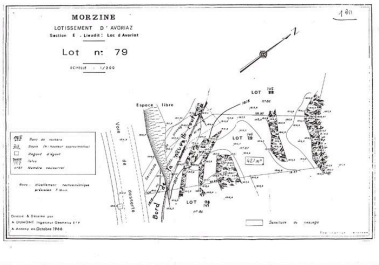

Plan topographique d'Avoriaz / A. Dumont, 1966.
Situation du chalet Armonia
Phot. Jean-François Lyon-Caen, Phot. C. Salomon-Pelen, Autr. Dumont A. (géomètre)
IVR82_20087400056NUC

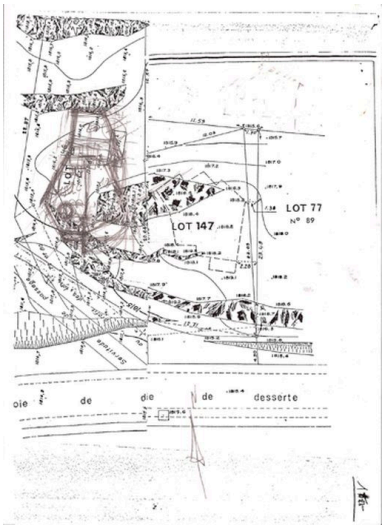

Emplacement du chalet Armonia. Surchage / J. Labro, 1983 sur le plan topographique d'A. Dumont, 1966
Phot. Jean-François Lyon-Caen, Phot. C. Salomon-Pelen, Autr. Labro Jacques (architecte)
IVR82_20087400058NUCA

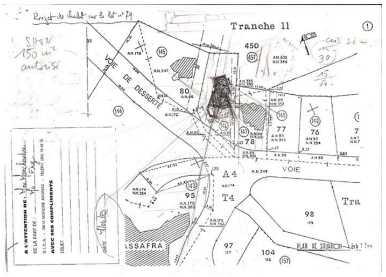

Emplacement du chalet. Surcharge / J. Labro sur le plan cadastral, 1983
Phot. Jean-François Lyon-Caen, Phot. C. Salomon-Pelen, Autr. Labro Jacques (architecte)
IVR82_20087400057NUC

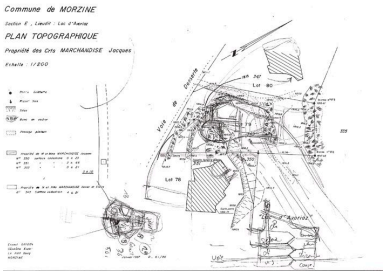

Plan topographique d'Avoriaz / E. Gaydon, 1987. Surchargé par J. Labro pour le projet du chalet Armonia, 1987
Phot. Jean-François Lyon-Caen, Phot. C. Salomon-Pelen, Autr. Labro Jacques (architecte)
IVR82_20087400048NUC

Second projet / J. Labro, 1987. Esquisse d'implantation
Phot. Jean-François Lyon-Caen, Phot. C. Salomon-Pelen, Autr. Labro Jacques (architecte)
IVR82_20087400059NUCA

Second Projet / J. Labro, 1987. Esquisses
Phot. Jean-François Lyon-Caen, Phot. C. Salomon-Pelen, Autr. Labro Jacques (architecte)
IVR82_20087400049NUCA

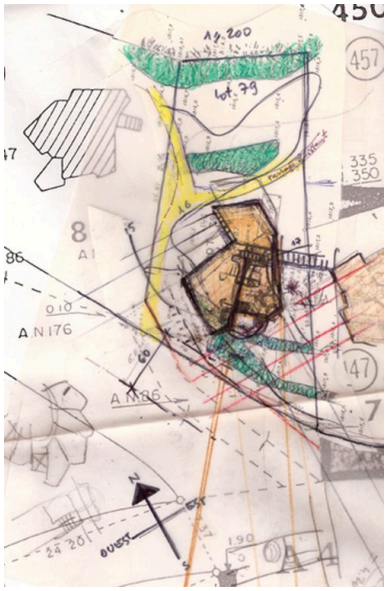

Second Projet / J. Labro, 1987. Esquisse d'implantation sur fond cadastral
Phot. Jean-François Lyon-Caen, Phot. C. Salomon-Pelen, Autr. Labro Jacques (architecte)
IVR82_20087400050NUCA

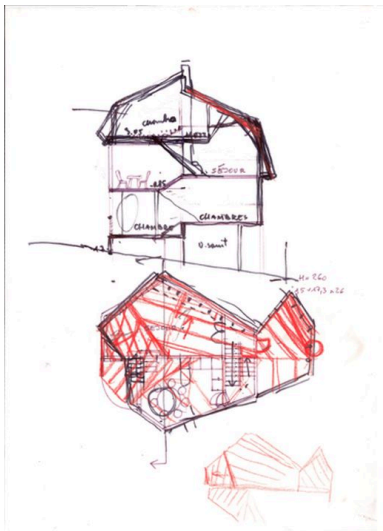

Second Projet / J. Labro, 1987. Plan et coupe, esquisse
Phot. Jean-François Lyon-Caen, Phot. C. Salomon-Pelen, Autr. Labro Jacques (architecte)
IVR82_20087400051NUCA

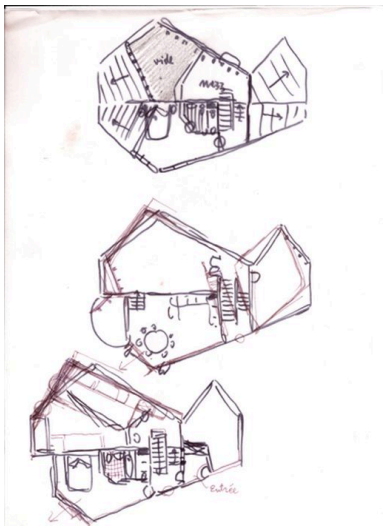

Second Projet / J. Labro, 1987. Plans, esquisses
Phot. Jean-François Lyon-Caen, Phot. C. Salomon-Pelen, Autr. Labro Jacques (architecte)
IVR82_20087400052NUCA

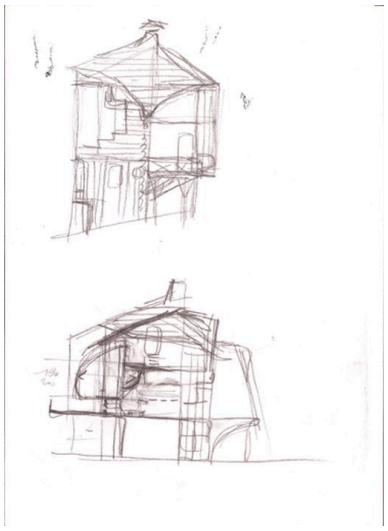

Second Projet / J. Labro, 1987. Coupes, esquisses
Phot. Jean-François Lyon-Caen, Phot. C. Salomon-Pelen, Autr. Labro Jacques (architecte)
IVR82_20087400053NUCA

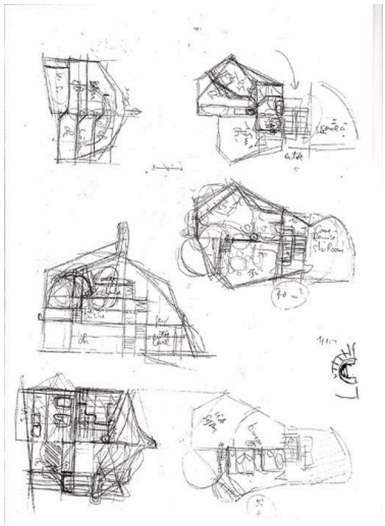

Second Projet / J. Labro, 1987. Plans, coupes, esquisses
Phot. Jean-François Lyon-Caen, Phot. C. Salomon-Pelen, Autr. Labro Jacques (architecte)
IVR82_20087400054NUCA

Second Projet / J. Labro, 1987. Elévation, esquisse.
Phot. Jean-François Lyon-Caen, Phot. C. Salomon-Pelen, Autr. Labro Jacques (architecte)
IVR82_20087400055NUCA

Second projet / J. Labro, 1987. Plan masse
Phot. Jean-François Lyon-Caen, Phot. C. Salomon-Pelen, Autr. Labro Jacques (architecte)
IVR82_20087400062NUC

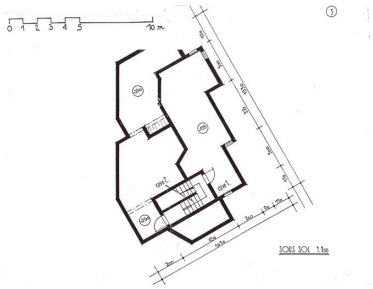

Second projet de J. Labro, 1987. Plan du sous-sol
Phot. Jean-François Lyon-Caen, Phot. C. Salomon-Pelen, Autr. Labro Jacques (architecte)
IVR82_20087400063NUC

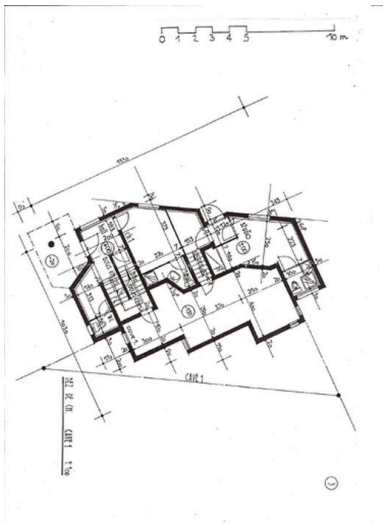

Second projet / J. Labro, 1987. Plan du rez-de-chaussée
Phot. Jean-François Lyon-Caen, Phot. C. Salomon-Pelen, Autr. Labro Jacques (architecte)
IVR82_20087400060NUC

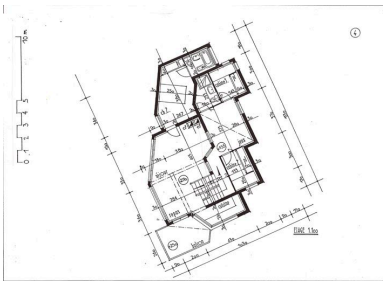

Second projet / J. Labro, 1987. Plan de l'étage / C. Marullaz
Phot. Jean-François Lyon-Caen, Phot. C. Salomon-Pelen, Autr. Labro Jacques (architecte), Autr. Marullaz Claude (architecte)
IVR82_20087400061NUC

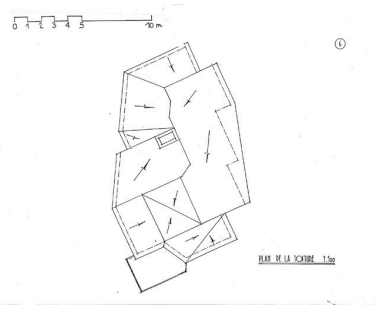

Second projet / J. Labro, 1987. Plan de toiture

Second projet / J. Labro, 1987. Elévation ouest
Phot. Jean-François Lyon-Caen, Phot. C. Salomon-Pelen, Autr. Labro Jacques (architecte)



Second projet / J. Labro, 1987. Elévation sud
Phot. Jean-François Lyon-Caen, Phot. C. Salomon-Pelen, Autr. Labro Jacques (architecte)

Phot. Jean-François Lyon-Caen, Phot. C. Salomon-Pelen, Autr. Labro Jacques (architecte)
IVR82_20087400064NUC

IVR82_20087400065NUC

IVR82_20087400067NUC



Second projet / J. Labro, 1987. Elévation est
Phot. Jean-François Lyon-Caen, Phot. C. Salomon-Pelen, Autr. Labro Jacques (architecte)
IVR82_20087400066NUC



Secon projet / J. Labro, 1987. Elévation nord
Phot. Jean-François Lyon-Caen, Phot. C. Salomon-Pelen, Autr. Labro Jacques (architecte)
IVR82_20087400068NUC

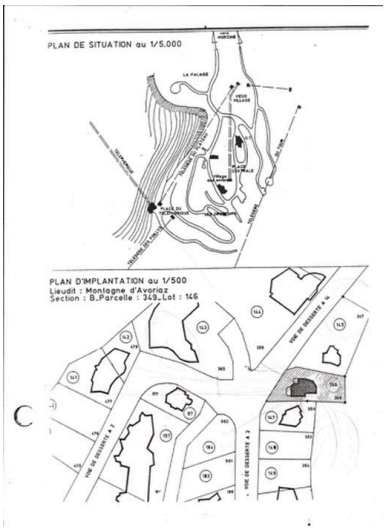

Second projet / J. Labro, C. Marullaz, 1991. Plan de situation, plan d'implantation
Phot. Jean-François Lyon-Caen, Phot. C. Salomon-Pelen, Autr. Labro Jacques (architecte), Autr. Marullaz Claude (architecte)
IVR82_20087400069NUC

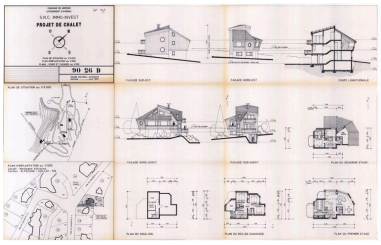

Second projet / J. Labro, C. Marullaz, 1991. Projet de chalet. Plan de situation. Plans, coupe et façades / C. Marullaz, août 1991
Phot. Jean-François Lyon-Caen, Phot. C. Salomon-Pelen, Autr. Labro Jacques (architecte), Autr. Marullaz Claude (architecte)
IVR82_20087400070NUC

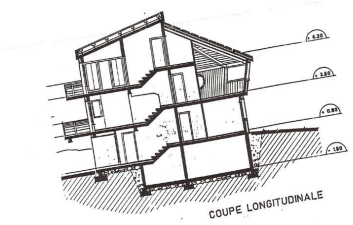

Second projet / J. Labro, C. Marullaz, 1991. Projet de chalet. Coupe longitidinale / C. Marullaz, août 1991
Phot. Jean-François Lyon-Caen, Phot. C. Salomon-Pelen, Autr. Labro Jacques (architecte), Autr. Marullaz Claude (architecte)
IVR82_20087400071NUC

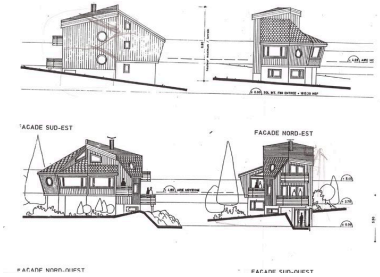

Second projet / J. Labro, C. Marullaz, 1991. Projet de chalet. Elévations / C. Marullaz, août 1991. Plan surchargé
Phot. Jean-François Lyon-Caen, Phot. C. Salomon-Pelen, Autr. Labro Jacques (architecte), Autr. Marullaz Claude (architecte)
IVR82_20087400072NUC

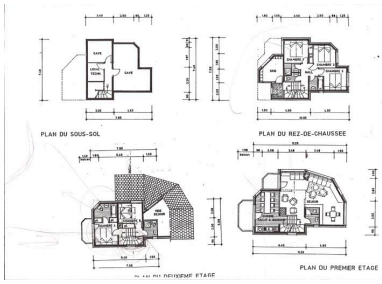

Second projet / J. Labro, C. Marullaz, 1991. Projet de chalet. Plans / C. Marullaz, août 1991. Plan surchargé

Vue aérienne oblique avec situation du chalet
Phot. Jean-François Lyon-Caen, Phot. C. Salomon-Pelen
IVR82_20087400074NUCB

Vue d'ensemble de la station depuis l'est
Phot. Jean-François Lyon-Caen, Phot. C. Salomon-Pelen
IVR82_20087400075NUCA

Phot. Jean-François Lyon-Caen, Phot. C. Salomon-Pelen, Autr. Labro Jacques (architecte), Autr. Marullaz Claude (architecte)
IVR82_20087400073NUC

Vue rapprochée du quartier des Dromonts, avec situation du chalet
Phot. Jean-François Lyon-Caen, Phot. C. Salomon-Pelen
IVR82_20087400076NUCA

Vue d'ensemble de la station depuis l'ouest, avec situation du chalet
Phot. Jean-François Lyon-Caen, Phot. C. Salomon-Pelen
IVR82_20087400077NUCA

Vue d'ensemble du chalet depuis le sud
Phot. Jean-François Lyon-Caen, Phot. C. Salomon-Pelen
IVR82_20087400078NUCA

Vue générale depuis le sud-ouest
Phot. Jean-François Lyon-Caen, Phot. C. Salomon-Pelen
IVR82_20087400079NUCA

Vue depuis le sud-ouest
Phot. Jean-François Lyon-Caen, Phot. C. Salomon-Pelen
IVR82_20087400084NUCA

Vue depuis le sud
Phot. Jean-François Lyon-Caen, Phot. C. Salomon-Pelen
IVR82_20087400080NUCA

Vue depuis le sud-est
Phot. Jean-François Lyon-Caen, Phot. C. Salomon-Pelen
IVR82_20087400081NUCA

Vue depuis le nord-est : le Toscana, l'Asto et l'Armonia au pied du Sassafras
Phot. Eric Dessert
IVR82_20097400687NUCA

Vue depuis le nord
Phot. Jean-François Lyon-Caen, Phot. C. Salomon-Pelen
IVR82_20087400082NUCA

Détail de l'élévation nord
Phot. Jean-François Lyon-Caen, Phot. C. Salomon-Pelen
IVR82_20087400083NUCA

Dossiers liés

Dossiers de synthèse :
Présentation de l'aire d'étude d'Avoriaz (IA74000866) Rhône-Alpes, Haute-Savoie, Morzine
Maisons dites chalets (IA74000869) Rhône-Alpes, Haute-Savoie, Morzine
Oeuvre(s) contenue(s) :
Oeuvre(s) en rapport :
Secteur urbain concerté : quartier les Dromonts (IA74000873) Rhône-Alpes, Haute-Savoie, Morzine, les Dromonts

Auteur(s) du dossier : Jean-François Lyon-Caen, Catherine Salomon-Pelen
Copyright(s) : © Région Rhône-Alpes, Inventaire général du patrimoine culturel ; © Ecole d'architecture de Grenoble

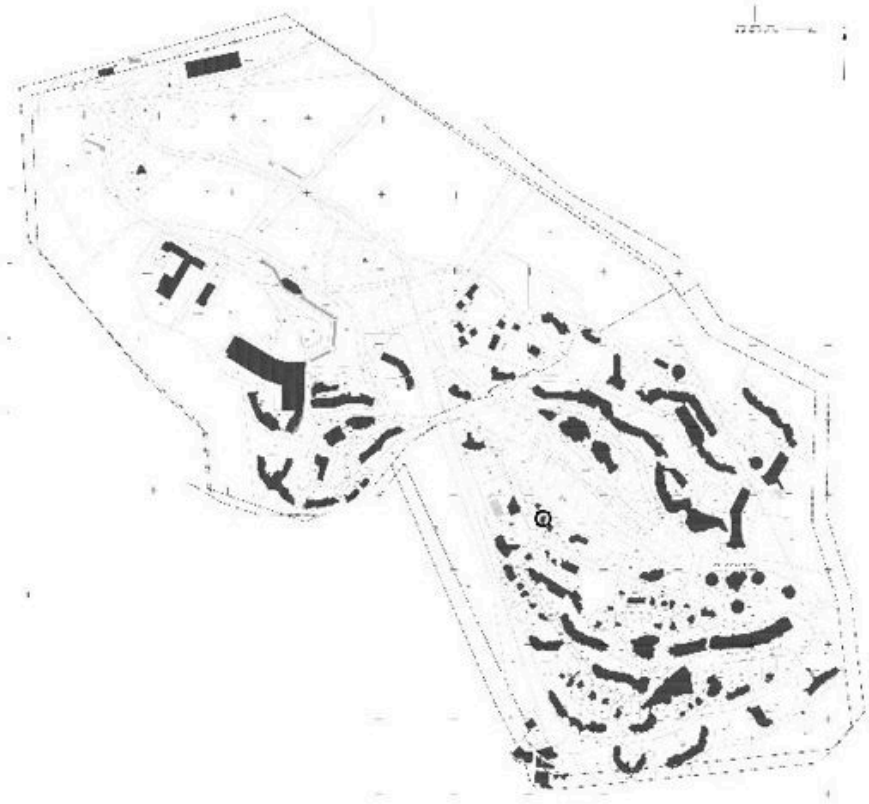

Plan de situation. Extrait du plan cadastral

IVR82_20087400046NUD
Auteur de l'illustration : Jean-François Lyon-Caen, Auteur de l'illustration : C. Salomon-Pelen
Technique de relevé : reprise de fond ;
© Région Rhône-Alpes, Inventaire général du patrimoine culturel
reproduction soumise à autorisation du titulaire des droits d'exploitation

Plan masse. Extrait du plan cadastral

IVR82_20087400047NUD
Auteur de l'illustration : Jean-François Lyon-Caen, Auteur de l'illustration : C. Salomon-Pelen
Technique de relevé : reprise de fond ;
© Région Rhône-Alpes, Inventaire général du patrimoine culturel
reproduction soumise à autorisation du titulaire des droits d'exploitation

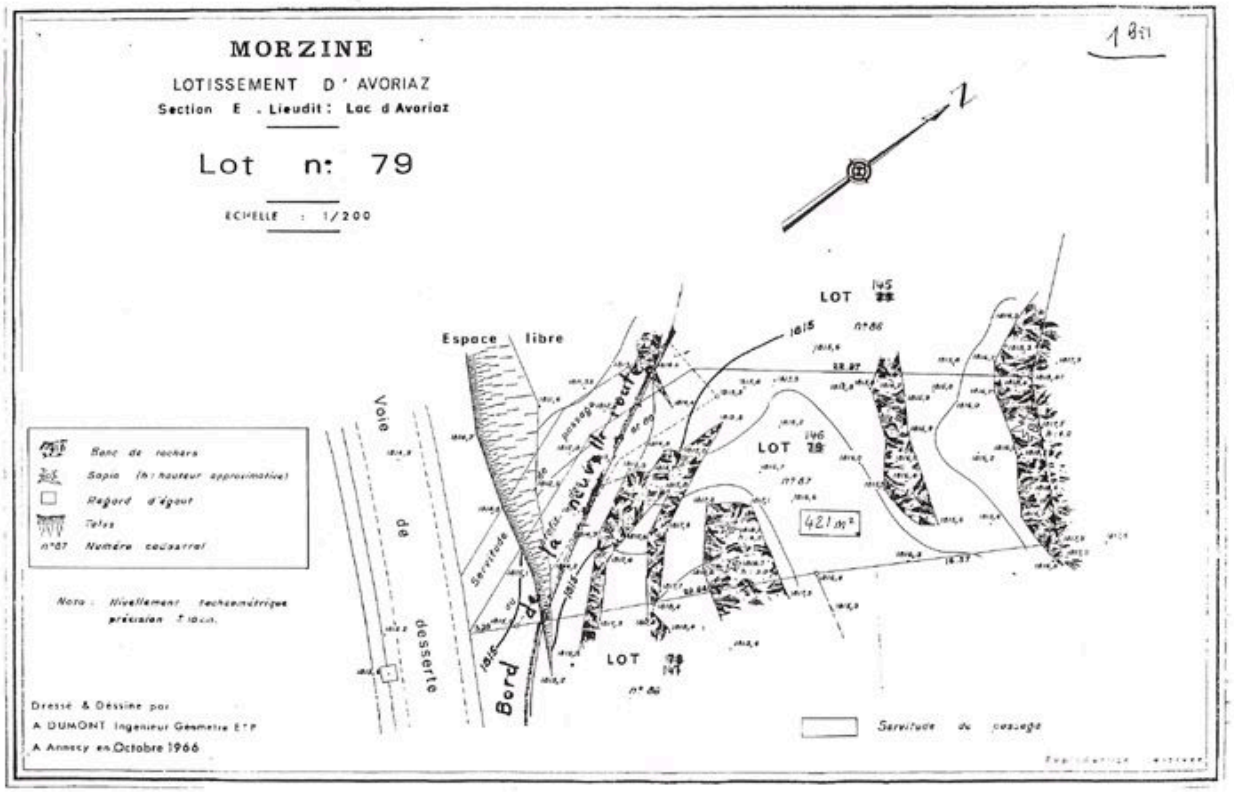

Plan topographique d'Avoriaz / A. Dumont, 1966. Situation du chalet Armonia

Référence du document reproduit :

- **Morzine. Lotissement d'Avoriaz. Section E - Lieu-dit : Lac d'Avoriaz. Lot n° 79. Plan**
  Morzine. Lotissement d'Avoriaz. Section E - Lieu-dit : Lac d'Avoriaz. Lot n° 79. Plan topographique. A. Dumont, ingénieur géomètre expert, octobre 1966. Ech. 1 : 200 (AP J. Labro)

IVR82_20087400056NUC
Auteur de l'illustration : Jean-François Lyon-Caen, Auteur de l'illustration : C. Salomon-Pelen
Auteur du document reproduit : Dumont A. (géomètre)
© Région Rhône-Alpes, Inventaire général du patrimoine culturel ; © Archives privées J. Labro
reproduction soumise à autorisation du titulaire des droits d'exploitation

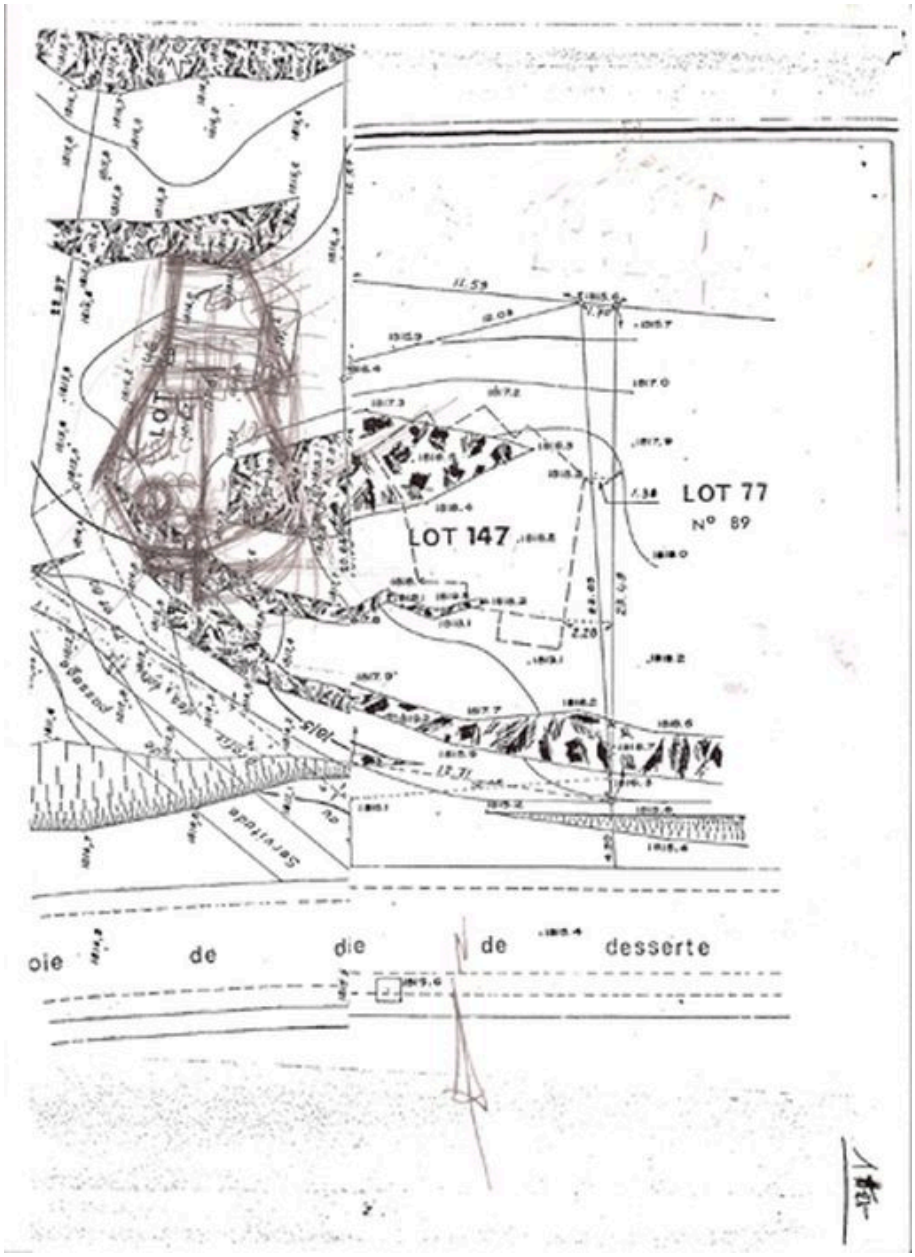

Emplacement du chalet Armonia. Surchage / J. Labro, 1983 sur le plan topographique d'A. Dumont, 1966

Référence du document reproduit :

- **Extrait du plan topographique / A. Dumont, 1966, surchargé par J. Labro pour le plan masse du**
  Extrait du plan topographique / A. Dumont, 1966, surchargé par J. Labro pour le plan masse du chalet Armonia, avril 1983 (AP J. Labro)

IVR82_20087400058NUCA
Auteur de l'illustration : Jean-François Lyon-Caen, Auteur de l'illustration : C. Salomon-Pelen
Auteur du document reproduit : Labro Jacques (architecte)
© Région Rhône-Alpes, Inventaire général du patrimoine culturel ; © Archives privées J. Labro
reproduction soumise à autorisation du titulaire des droits d'exploitation

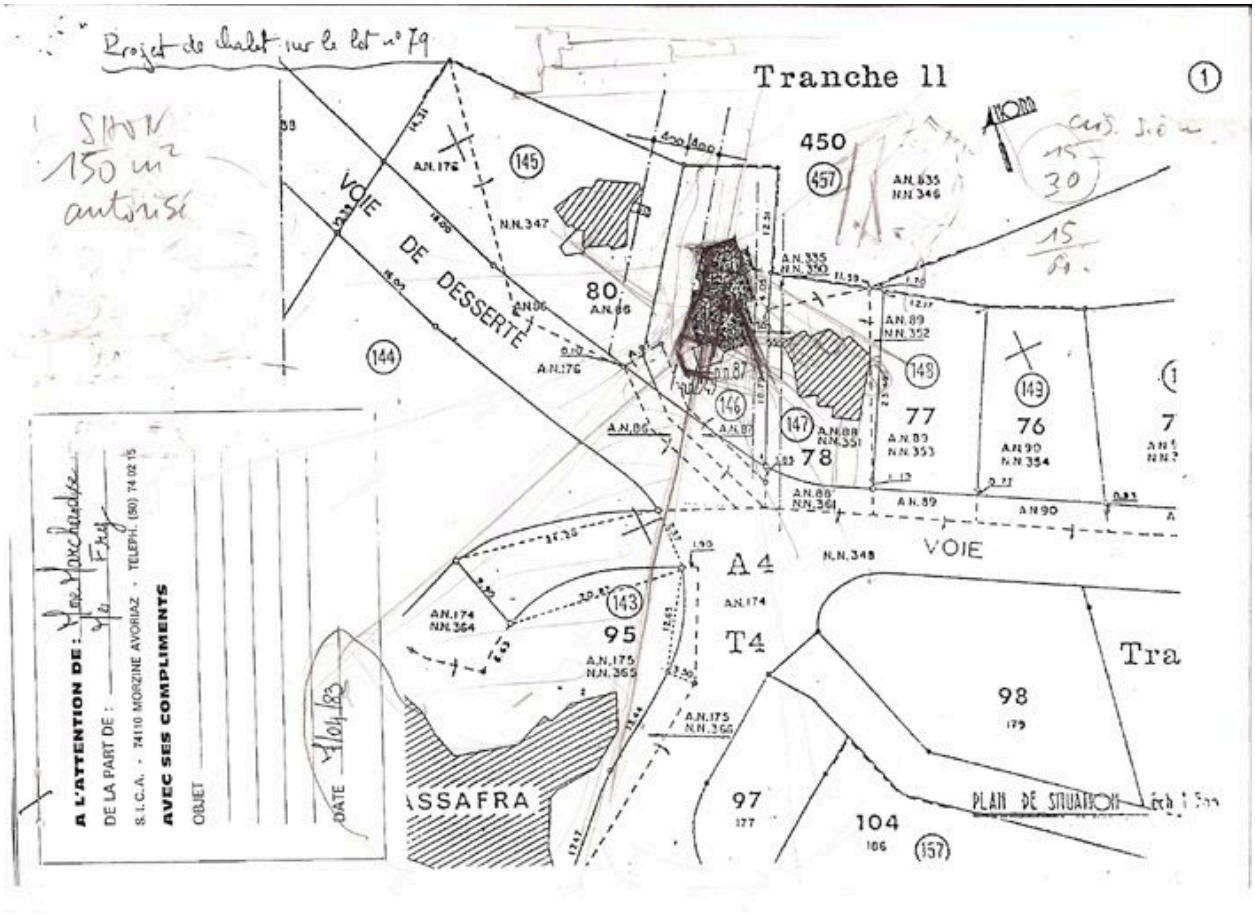

Emplacement du chalet. Surcharge / J. Labro sur le plan cadastral, 1983

Référence du document reproduit :

- **Projet de chalet sur le lot n° 79. J. Labro, 7 avril 1983. Surcharge sur le plan cadastral (AP J.**
  Projet de chalet sur le lot n° 79. J. Labro, 7 avril 1983. Surcharge sur le plan cadastral (AP J. Labro)

IVR82_20087400057NUC
Auteur de l'illustration : Jean-François Lyon-Caen, Auteur de l'illustration : C. Salomon-Pelen
Auteur du document reproduit : Labro Jacques (architecte)
© Région Rhône-Alpes, Inventaire général du patrimoine culturel ; © Archives privées J. Labro
reproduction soumise à autorisation du titulaire des droits d'exploitation

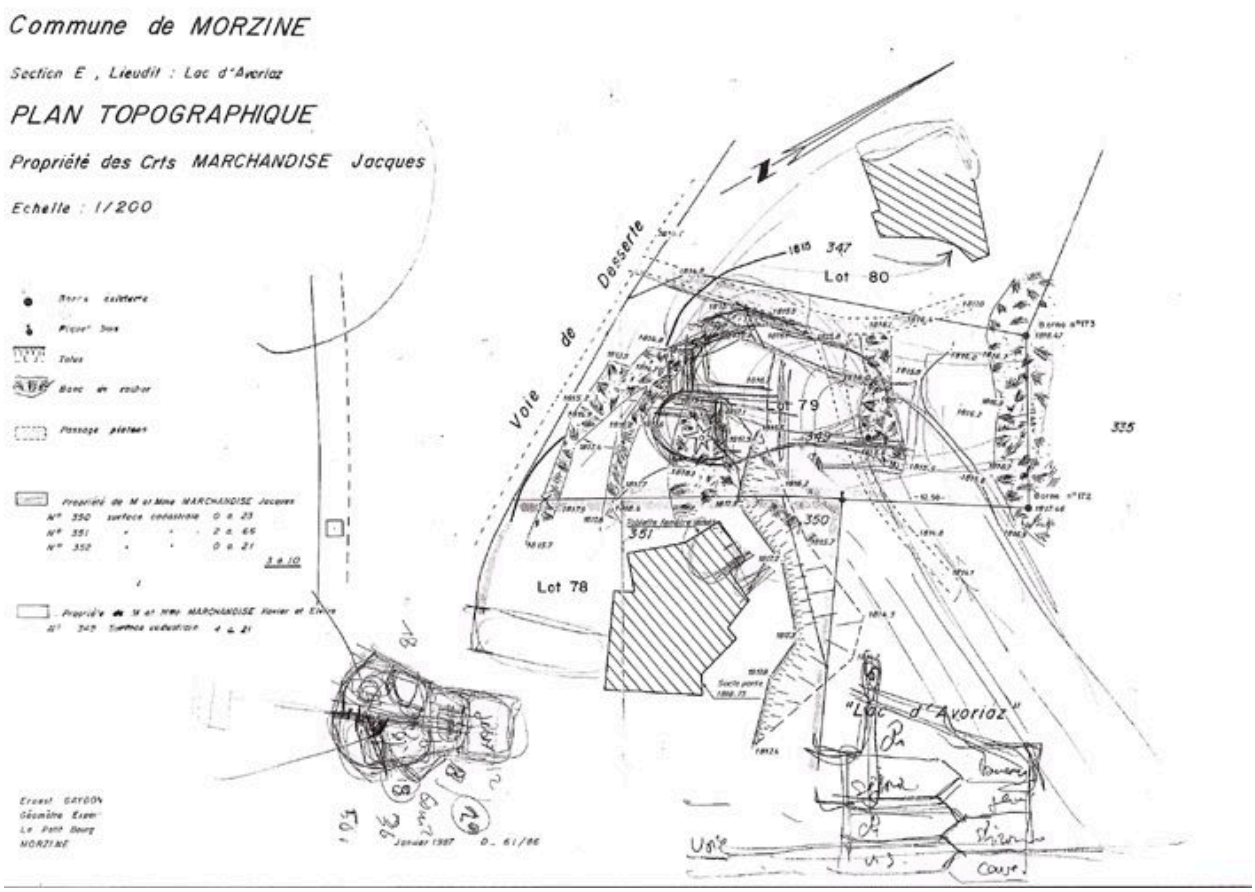

Plan topographique d'Avoriaz / E. Gaydon, 1987. Surchargé par J. Labro pour le projet du chalet Armonia, 1987

Référence du document reproduit :

- **Chalet Armonia. Second projet / Jacques Labro, 1987. Commune de Morzine. Section E; Lieudit : Lac** Chalet Armonia. Second projet / Jacques Labro, 1987. *Commune de Morzine. Section E; Lieudit : Lac d'Avoriaz. Plan topographique*. Ernest Gayon, géomètre expert, janvier 1987. Ech. 1 : 200. Plan surchargé. Jacques Labro

IVR82_20087400048NUC
Auteur de l'illustration : Jean-François Lyon-Caen, Auteur de l'illustration : C. Salomon-Pelen
Auteur du document reproduit : Labro Jacques (architecte)
© Région Rhône-Alpes, Inventaire général du patrimoine culturel ; © Archives privées J. Labro
reproduction soumise à autorisation du titulaire des droits d'exploitation

Second projet / J. Labro, 1987. Esquisse d'implantation

Référence du document reproduit :

- **Plan masse du chalet Armonia. Second projet. Jacques Labro, 1987. Ech. 1 : 200 (AP J. Labro)**
  Plan masse du chalet Armonia. Second projet. Jacques Labro, 1987. Ech. 1 : 200 (AP J. Labro)

IVR82_20087400059NUCA
Auteur de l'illustration : Jean-François Lyon-Caen, Auteur de l'illustration : C. Salomon-Pelen
Auteur du document reproduit : Labro Jacques (architecte)
© Région Rhône-Alpes, Inventaire général du patrimoine culturel ; © Archives privées J. Labro
reproduction soumise à autorisation du titulaire des droits d'exploitation

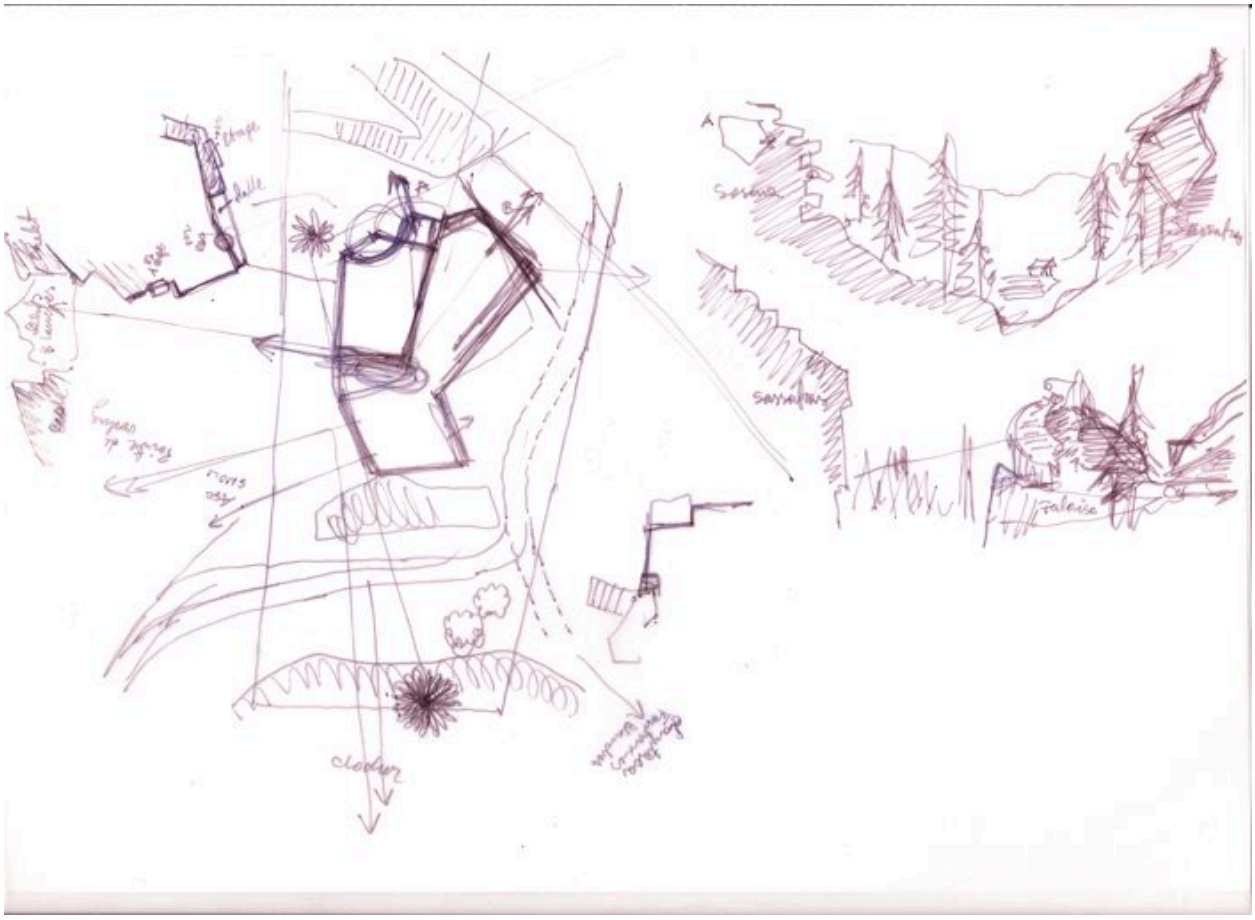

Second Projet / J. Labro, 1987. Esquisses

Référence du document reproduit :

- **Second projet pour le chalet Armonia. Jacques Labro, 1987. Esquisses. Crayon noir, cayon de**
  Second projet pour le chalet Armonia. Jacques Labro, 1987. Esquisses. Crayon noir, cayon de couleur. Implantation, plans, coupes, élévations (AP J. Labro)

IVR82_20087400049NUCA
Auteur de l'illustration : Jean-François Lyon-Caen, Auteur de l'illustration : C. Salomon-Pelen
Auteur du document reproduit : Labro Jacques (architecte)
© Région Rhône-Alpes, Inventaire général du patrimoine culturel ; © Archives privées J. Labro
reproduction soumise à autorisation du titulaire des droits d'exploitation

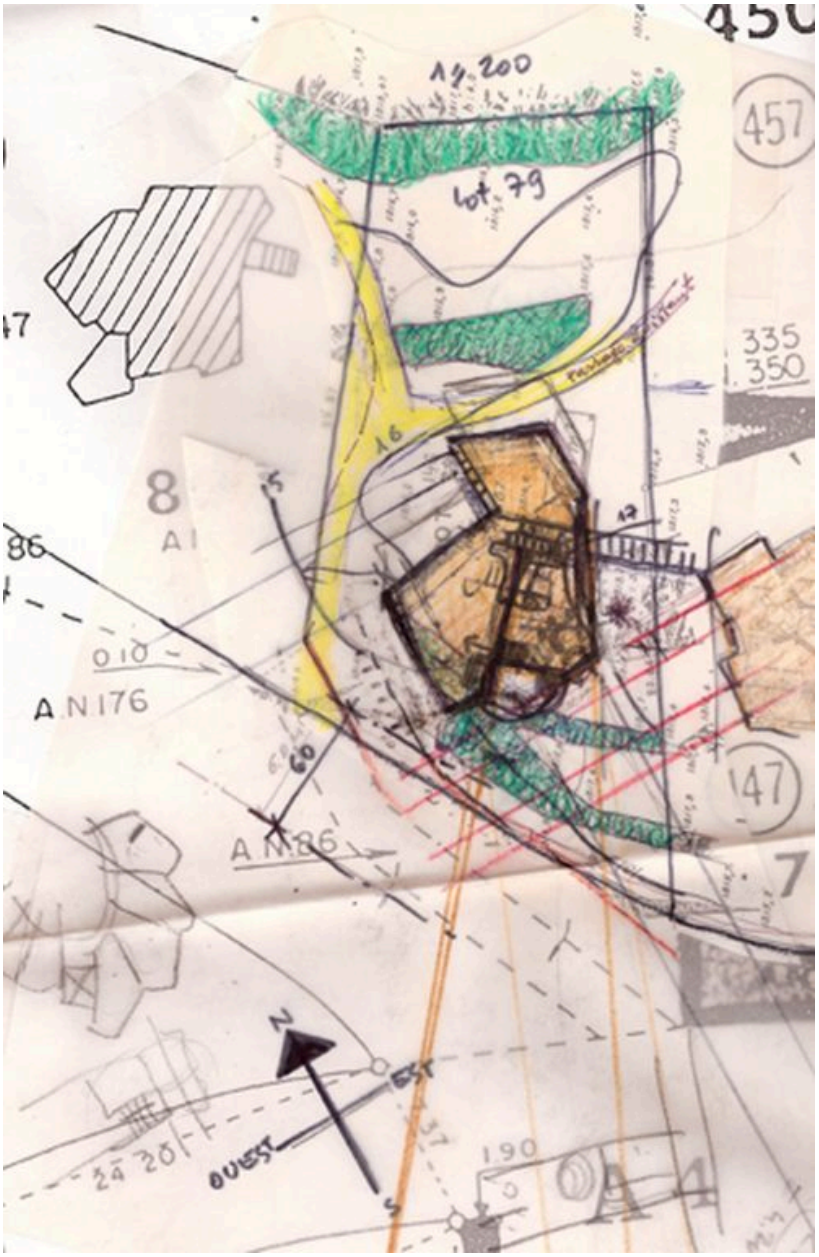

Second Projet / J. Labro, 1987. Esquisse d'implantation sur fond cadastral

Référence du document reproduit :

- **Second projet pour le chalet Armonia. Jacques Labro, 1987. Esquisses. Crayon noir, cayon de** Second projet pour le chalet Armonia. Jacques Labro, 1987. Esquisses. Crayon noir, cayon de couleur. Implantation, plans, coupes, élévations (AP J. Labro)

IVR82_20087400050NUCA
Auteur de l'illustration : Jean-François Lyon-Caen, Auteur de l'illustration : C. Salomon-Pelen
Auteur du document reproduit : Labro Jacques (architecte)
© Région Rhône-Alpes, Inventaire général du patrimoine culturel ; © Archives privées J. Labro
reproduction soumise à autorisation du titulaire des droits d'exploitation

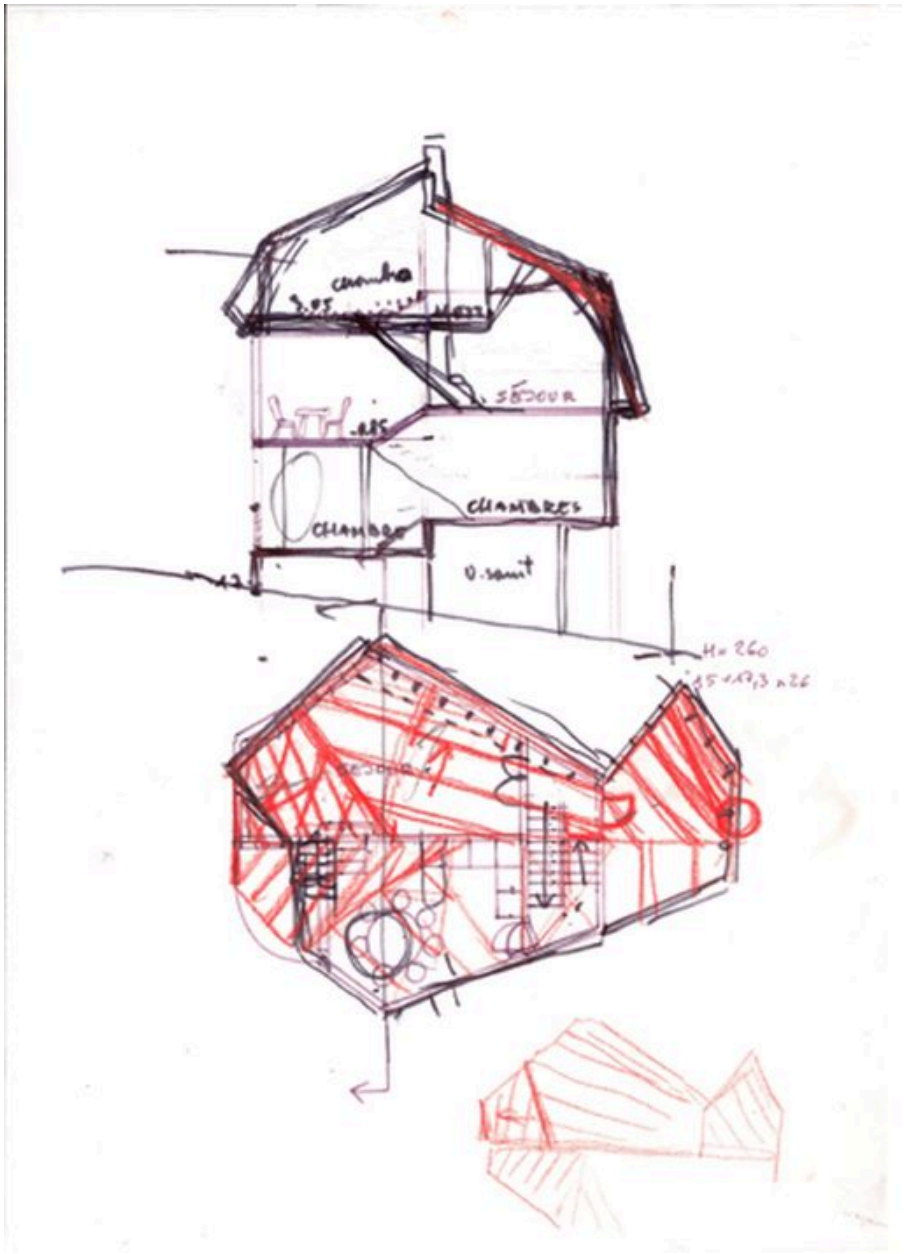

Second Projet / J. Labro, 1987. Plan et coupe, esquisse

Référence du document reproduit :

- **Second projet pour le chalet Armonia. Jacques Labro, 1987. Esquisses. Crayon noir, cayon de**
  Second projet pour le chalet Armonia. Jacques Labro, 1987. Esquisses. Crayon noir, cayon de couleur. Implantation, plans, coupes, élévations (AP J. Labro)

IVR82_20087400051NUCA
Auteur de l'illustration : Jean-François Lyon-Caen, Auteur de l'illustration : C. Salomon-Pelen
Auteur du document reproduit : Labro Jacques (architecte)
© Région Rhône-Alpes, Inventaire général du patrimoine culturel ; © Archives privées J. Labro
reproduction soumise à autorisation du titulaire des droits d'exploitation

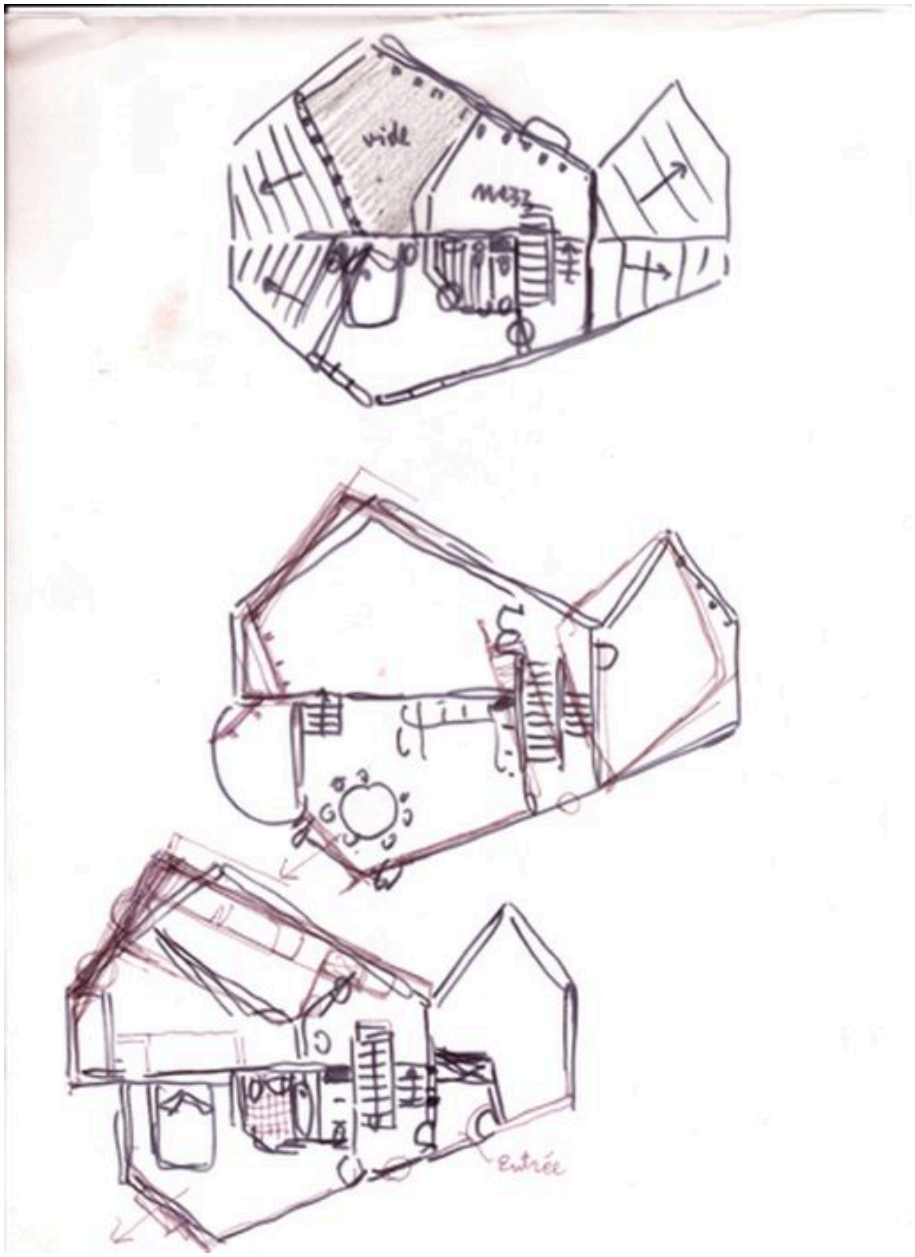

Second Projet / J. Labro, 1987. Plans, esquisses

Référence du document reproduit :

- **Second projet pour le chalet Armonia. Jacques Labro, 1987. Esquisses. Crayon noir, cayon de**
  Second projet pour le chalet Armonia. Jacques Labro, 1987. Esquisses. Crayon noir, cayon de couleur. Implantation, plans, coupes, élévations (AP J. Labro)

IVR82_20087400052NUCA
Auteur de l'illustration : Jean-François Lyon-Caen, Auteur de l'illustration : C. Salomon-Pelen
Auteur du document reproduit : Labro Jacques (architecte)
© Région Rhône-Alpes, Inventaire général du patrimoine culturel ; © Archives privées J. Labro
reproduction soumise à autorisation du titulaire des droits d'exploitation

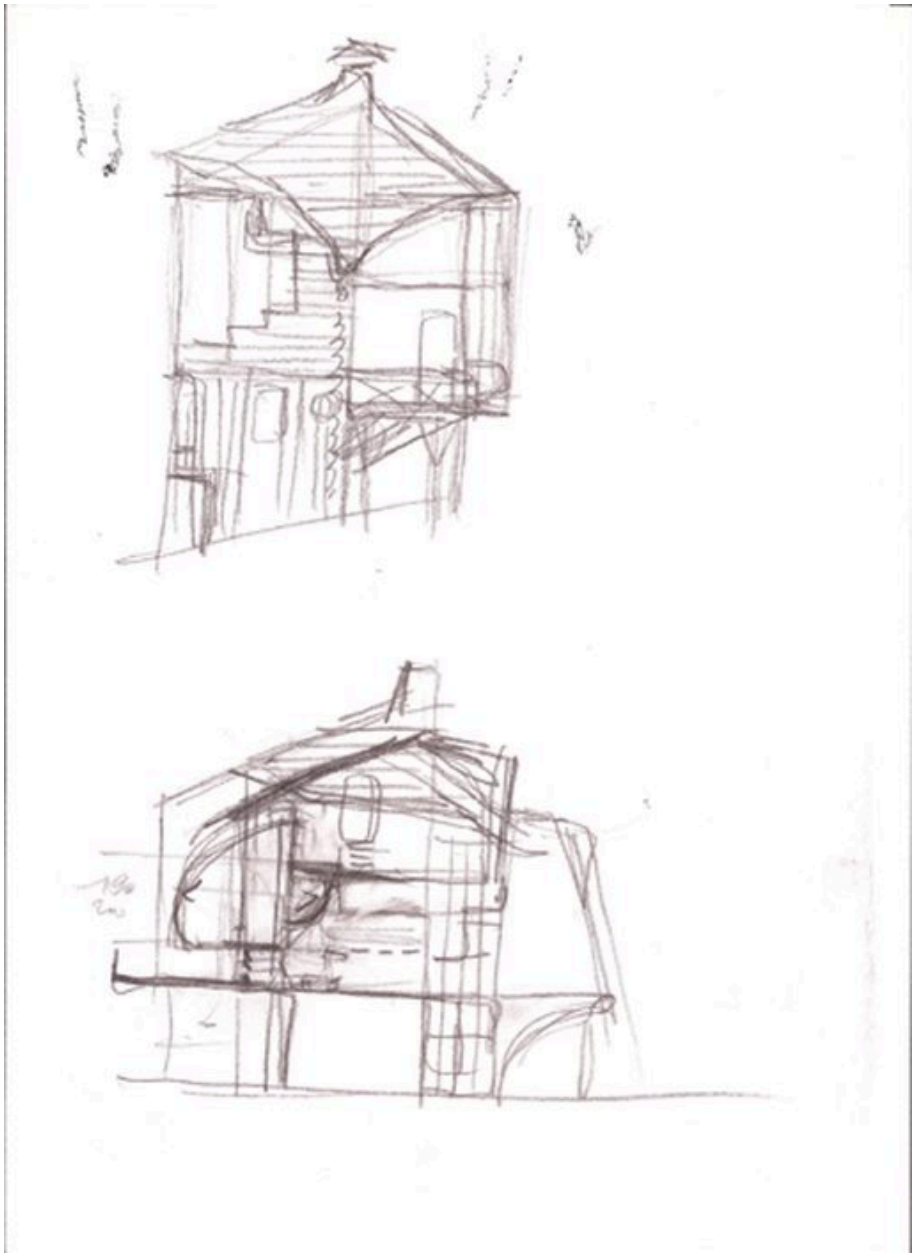

Second Projet / J. Labro, 1987. Coupes, esquisses

Référence du document reproduit :

- **Second projet pour le chalet Armonia. Jacques Labro, 1987. Esquisses. Crayon noir, cayon de**
  Second projet pour le chalet Armonia. Jacques Labro, 1987. Esquisses. Crayon noir, cayon de couleur. Implantation, plans, coupes, élévations (AP J. Labro)

IVR82_20087400053NUCA
Auteur de l'illustration : Jean-François Lyon-Caen, Auteur de l'illustration : C. Salomon-Pelen
Auteur du document reproduit : Labro Jacques (architecte)
© Région Rhône-Alpes, Inventaire général du patrimoine culturel ; © Archives privées J. Labro
reproduction soumise à autorisation du titulaire des droits d'exploitation

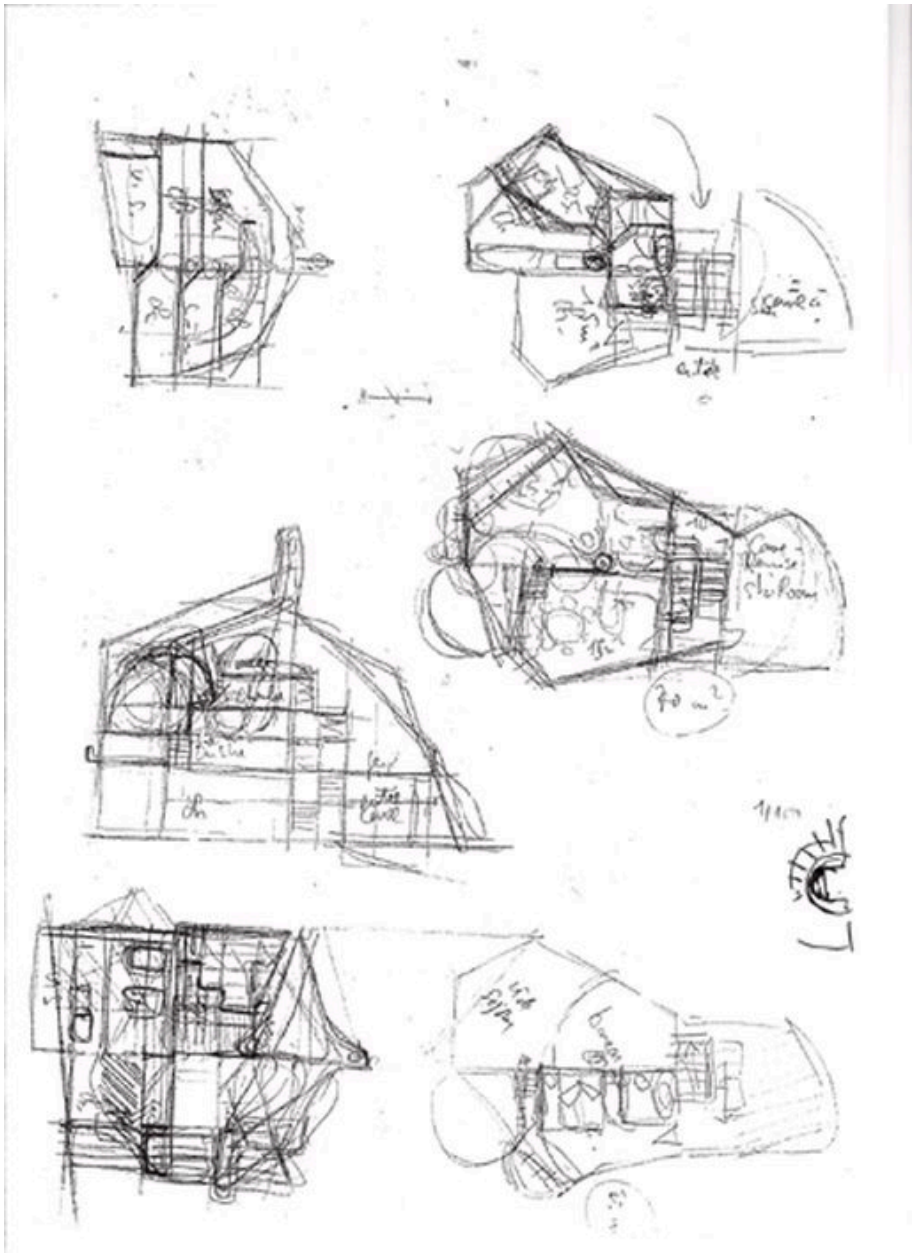

Second Projet / J. Labro, 1987. Plans, coupes, esquisses

Référence du document reproduit :

- **Second projet pour le chalet Armonia. Jacques Labro, 1987. Esquisses. Crayon noir, cayon de**
  Second projet pour le chalet Armonia. Jacques Labro, 1987. Esquisses. Crayon noir, cayon de couleur. Implantation, plans, coupes, élévations (AP J. Labro)

IVR82_20087400054NUCA
Auteur de l'illustration : Jean-François Lyon-Caen, Auteur de l'illustration : C. Salomon-Pelen
Auteur du document reproduit : Labro Jacques (architecte)
© Région Rhône-Alpes, Inventaire général du patrimoine culturel ; © Archives privées J. Labro
reproduction soumise à autorisation du titulaire des droits d'exploitation

Second Projet / J. Labro, 1987. Elévation, esquisse.

Référence du document reproduit :

- **Second projet pour le chalet Armonia. Jacques Labro, 1987. Esquisses. Crayon noir, cayon de** Second projet pour le chalet Armonia. Jacques Labro, 1987. Esquisses. Crayon noir, cayon de couleur. Implantation, plans, coupes, élévations (AP J. Labro)

IVR82_20087400055NUCA
Auteur de l'illustration : Jean-François Lyon-Caen, Auteur de l'illustration : C. Salomon-Pelen
Auteur du document reproduit : Labro Jacques (architecte)
© Région Rhône-Alpes, Inventaire général du patrimoine culturel ; © Archives privées J. Labro
reproduction soumise à autorisation du titulaire des droits d'exploitation

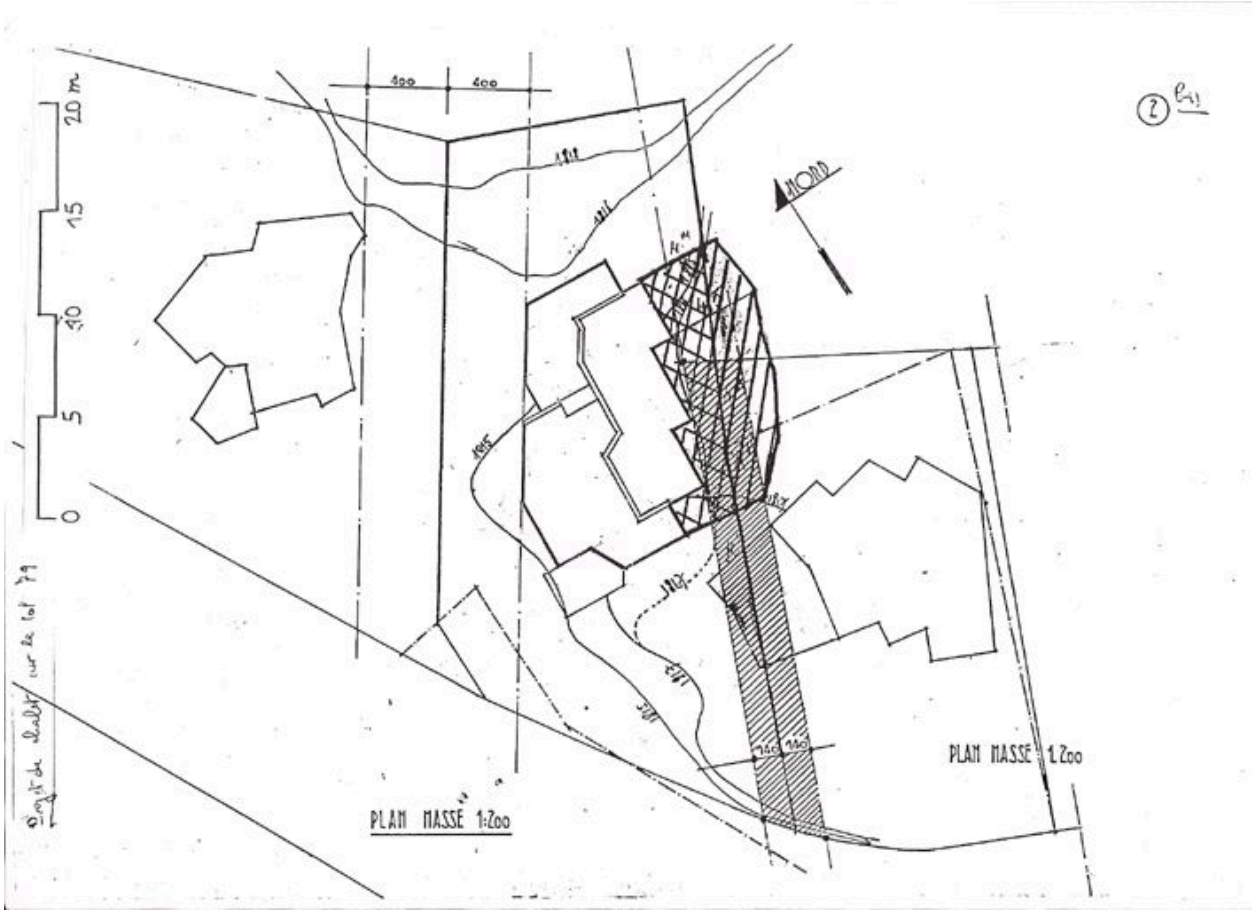

Second projet / J. Labro, 1987. Plan masse

Référence du document reproduit :

- **Projet de chalet sur le lot n° 79. Jacques Labro, 1987. Plan masse (AP J. Labro)**
  Projet de chalet sur le lot n° 79. Jacques Labro, 1987. Plan masse (AP J. Labro)

IVR82_20087400062NUC
Auteur de l'illustration : Jean-François Lyon-Caen, Auteur de l'illustration : C. Salomon-Pelen
Auteur du document reproduit : Labro Jacques (architecte)
© Région Rhône-Alpes, Inventaire général du patrimoine culturel ; © Archives privées J. Labro
reproduction soumise à autorisation du titulaire des droits d'exploitation

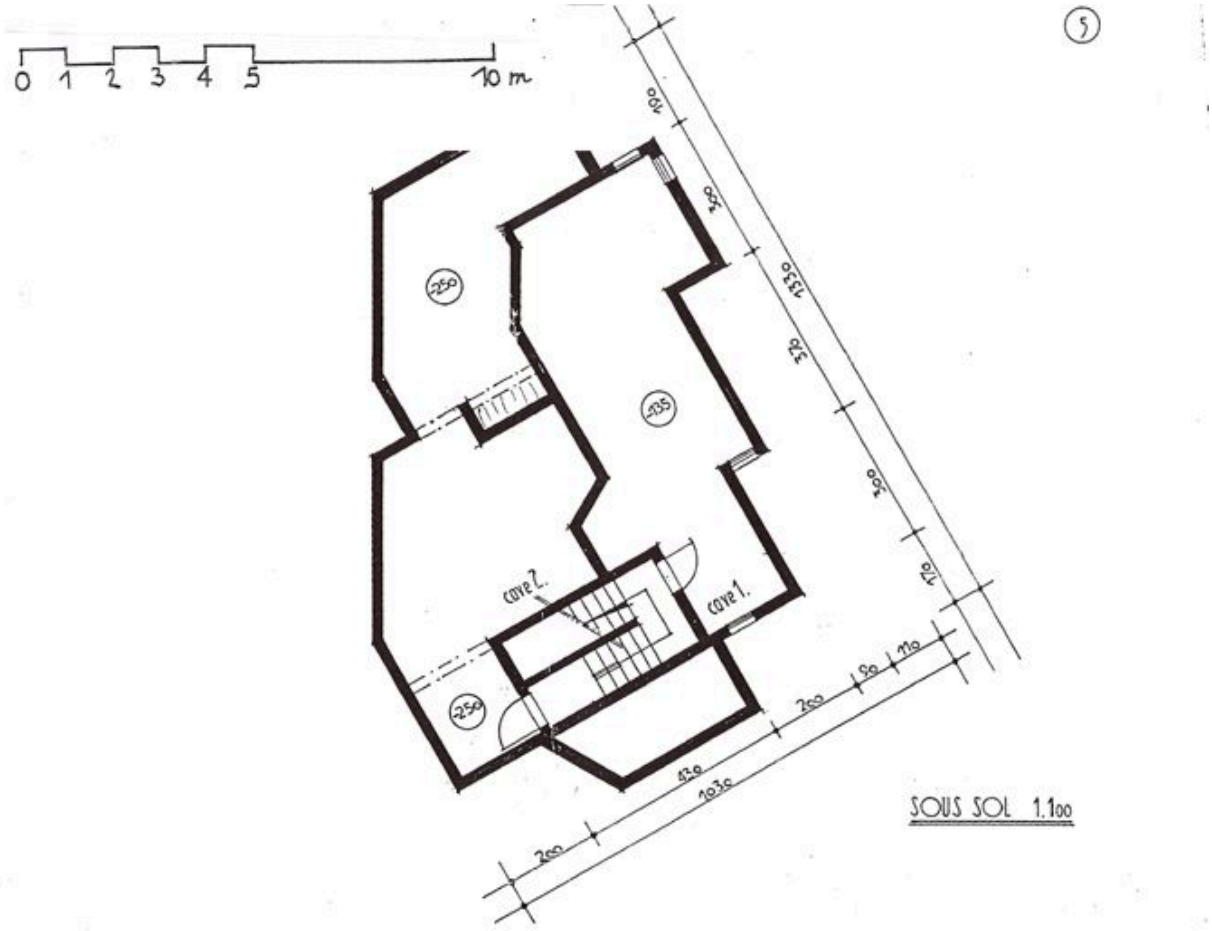

Second projet de J. Labro, 1987. Plan du sous-sol

Référence du document reproduit :

- **Second projet pour le chalet Armonia. Jacques Labro, 1987. Sous-sol. Ech. 1 : 100 ; Rez-de-ch. Cave**
  Second projet pour le chalet Armonia. Jacques Labro, 1987. *Sous-sol*. Ech. 1 : 100 ; *Rez-de-ch. Cave 1*. Ech. 1 : 100 ; *Etage*. [Claude Marullaz]. Ech. 1 : 100. *Plan de la toiture*. Ech. 1 : 100 (AP J. Labro)

IVR82_20087400063NUC
Auteur de l'illustration : Jean-François Lyon-Caen, Auteur de l'illustration : C. Salomon-Pelen
Auteur du document reproduit : Labro Jacques (architecte)
© Région Rhône-Alpes, Inventaire général du patrimoine culturel ; © Archives privées J. Labro
reproduction soumise à autorisation du titulaire des droits d'exploitation

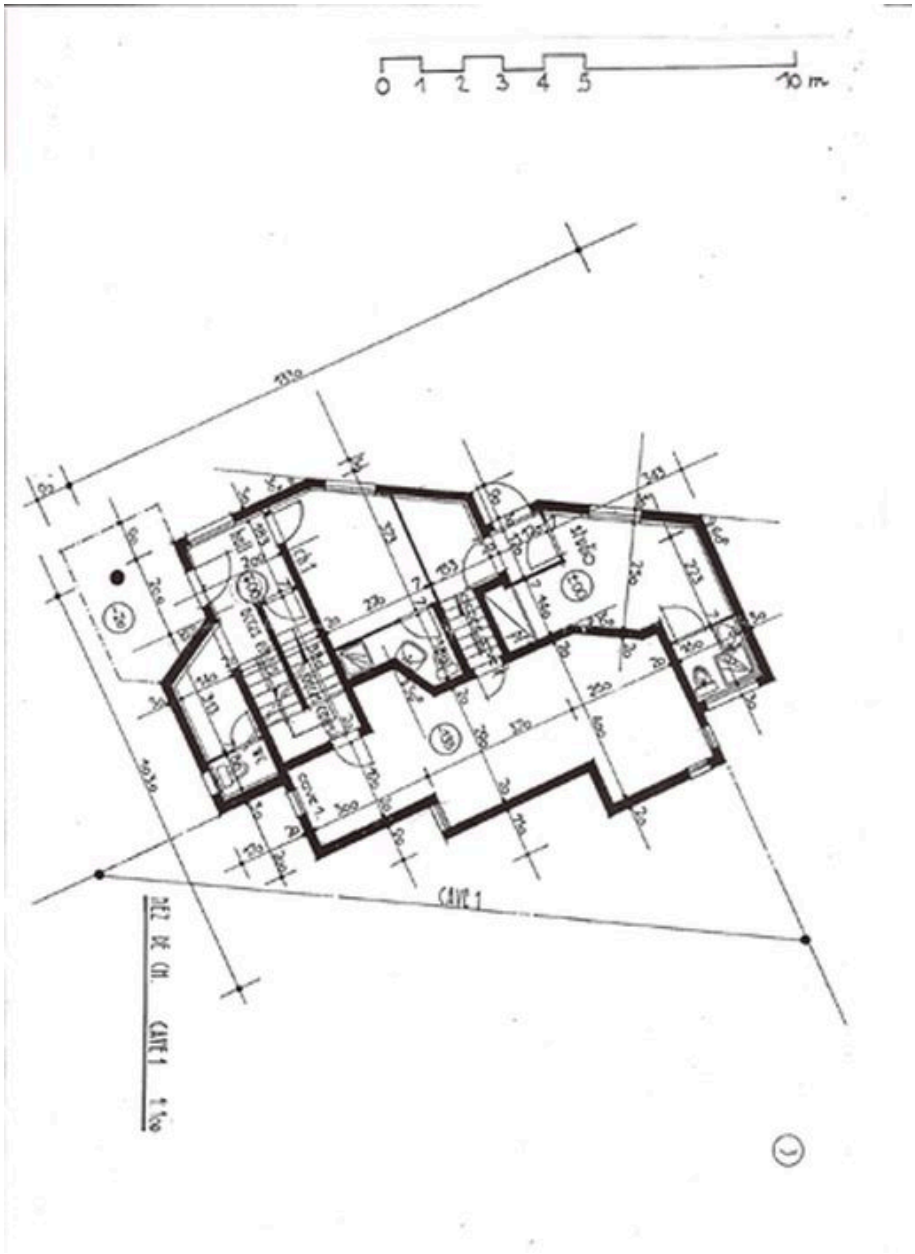

Second projet / J. Labro, 1987. Plan du rez-de-chaussée

Référence du document reproduit :

- **Second projet pour le chalet Armonia. Jacques Labro, 1987. Sous-sol. Ech. 1 : 100 ; Rez-de-ch. Cave**
  Second projet pour le chalet Armonia. Jacques Labro, 1987. *Sous-sol*. Ech. 1 : 100 ; *Rez-de-ch. Cave 1*. Ech. 1 : 100 ; *Etage*. [Claude Marullaz]. Ech. 1 : 100. *Plan de la toiture*. Ech. 1 : 100 (AP J. Labro)

IVR82_20087400060NUC
Auteur de l'illustration : Jean-François Lyon-Caen, Auteur de l'illustration : C. Salomon-Pelen
Auteur du document reproduit : Labro Jacques (architecte)
© Région Rhône-Alpes, Inventaire général du patrimoine culturel ; © Archives privées J. Labro
reproduction soumise à autorisation du titulaire des droits d'exploitation

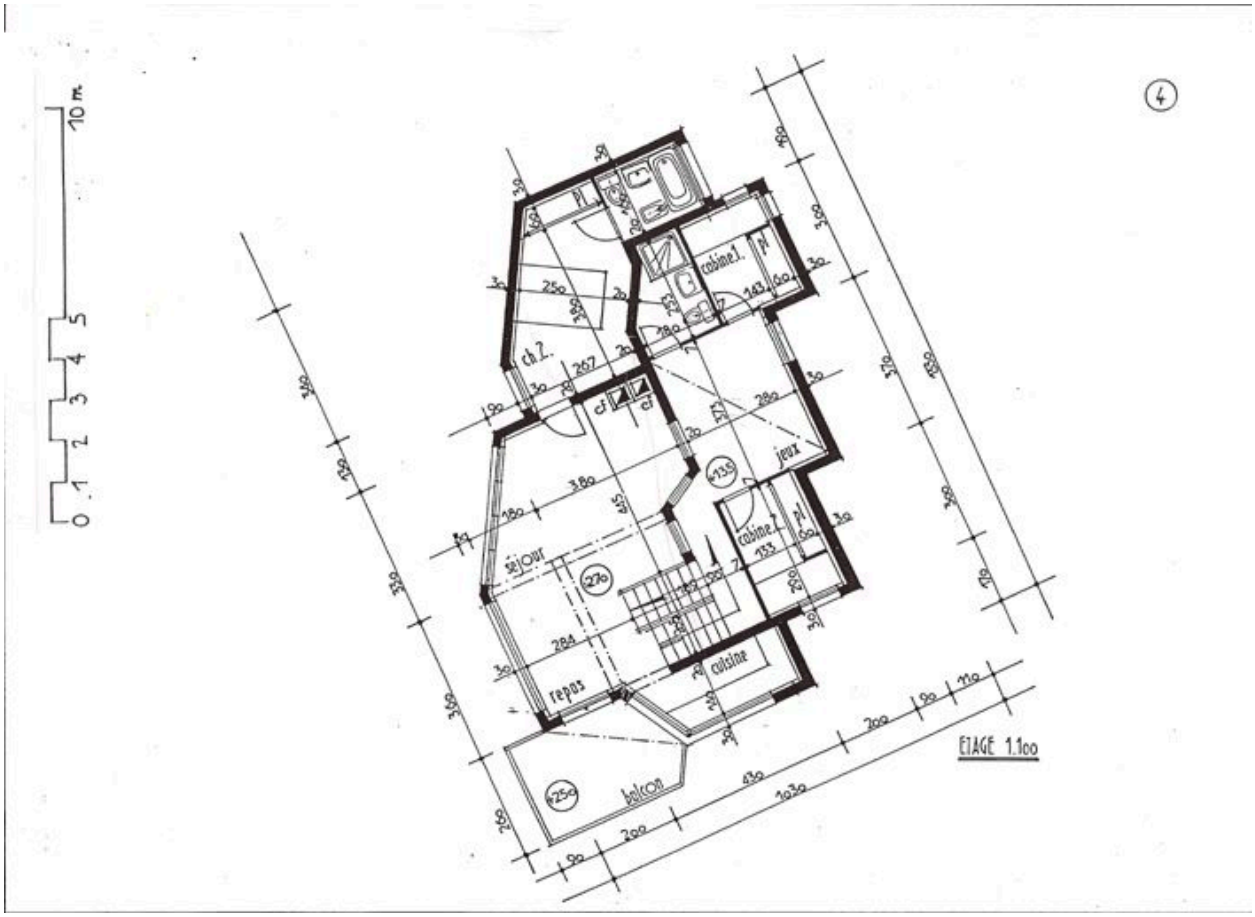

Second projet / J. Labro, 1987. Plan de l'étage / C. Marullaz

Référence du document reproduit :

- **Second projet pour le chalet Armonia. Jacques Labro, 1987. Sous-sol. Ech. 1 : 100 ; Rez-de-ch. Cave**
  Second projet pour le chalet Armonia. Jacques Labro, 1987. *Sous-sol*. Ech. 1 : 100 ; *Rez-de-ch. Cave 1*. Ech. 1 : 100 ; *Etage*. [Claude Marullaz]. Ech. 1 : 100. *Plan de la toiture*. Ech. 1 : 100 (AP J. Labro)

IVR82_20087400061NUC
Auteur de l'illustration : Jean-François Lyon-Caen, Auteur de l'illustration : C. Salomon-Pelen
Auteur du document reproduit : Labro Jacques (architecte), Marullaz Claude (architecte)
© Région Rhône-Alpes, Inventaire général du patrimoine culturel ; © Archives privées J. Labro
reproduction soumise à autorisation du titulaire des droits d'exploitation

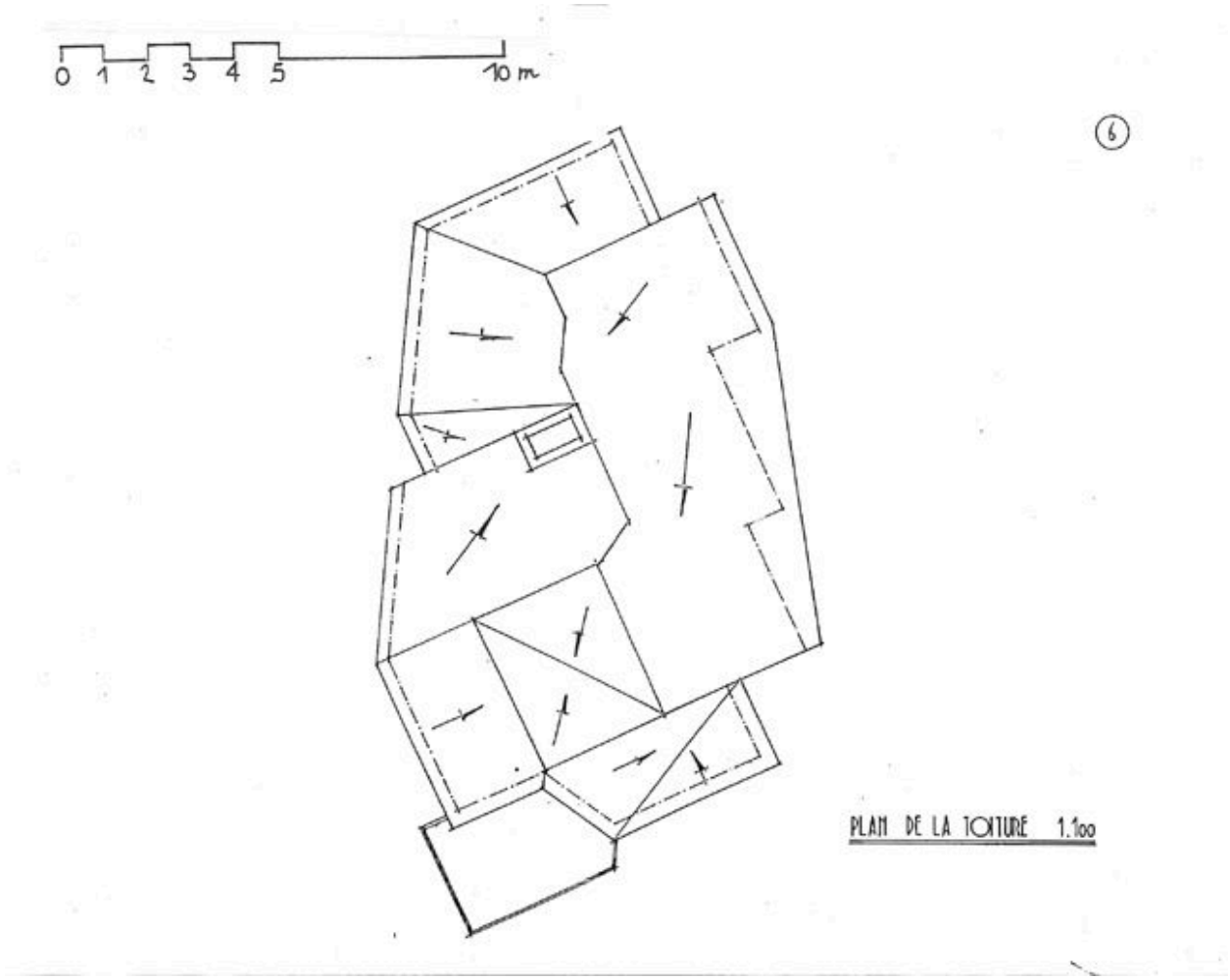

Second projet / J. Labro, 1987. Plan de toiture

Référence du document reproduit :

- **Second projet pour le chalet Armonia. Jacques Labro, 1987. Sous-sol. Ech. 1 : 100 ; Rez-de-ch. Cave**
  Second projet pour le chalet Armonia. Jacques Labro, 1987. *Sous-sol*. Ech. 1 : 100 ; *Rez-de-ch. Cave 1*. Ech. 1 : 100 ; *Etage*. [Claude Marullaz]. Ech. 1 : 100. *Plan de la toiture*. Ech. 1 : 100 (AP J. Labro)

IVR82_20087400064NUC
Auteur de l'illustration : Jean-François Lyon-Caen, Auteur de l'illustration : C. Salomon-Pelen
Auteur du document reproduit : Labro Jacques (architecte)
© Région Rhône-Alpes, Inventaire général du patrimoine culturel ; © Archives privées J. Labro
reproduction soumise à autorisation du titulaire des droits d'exploitation

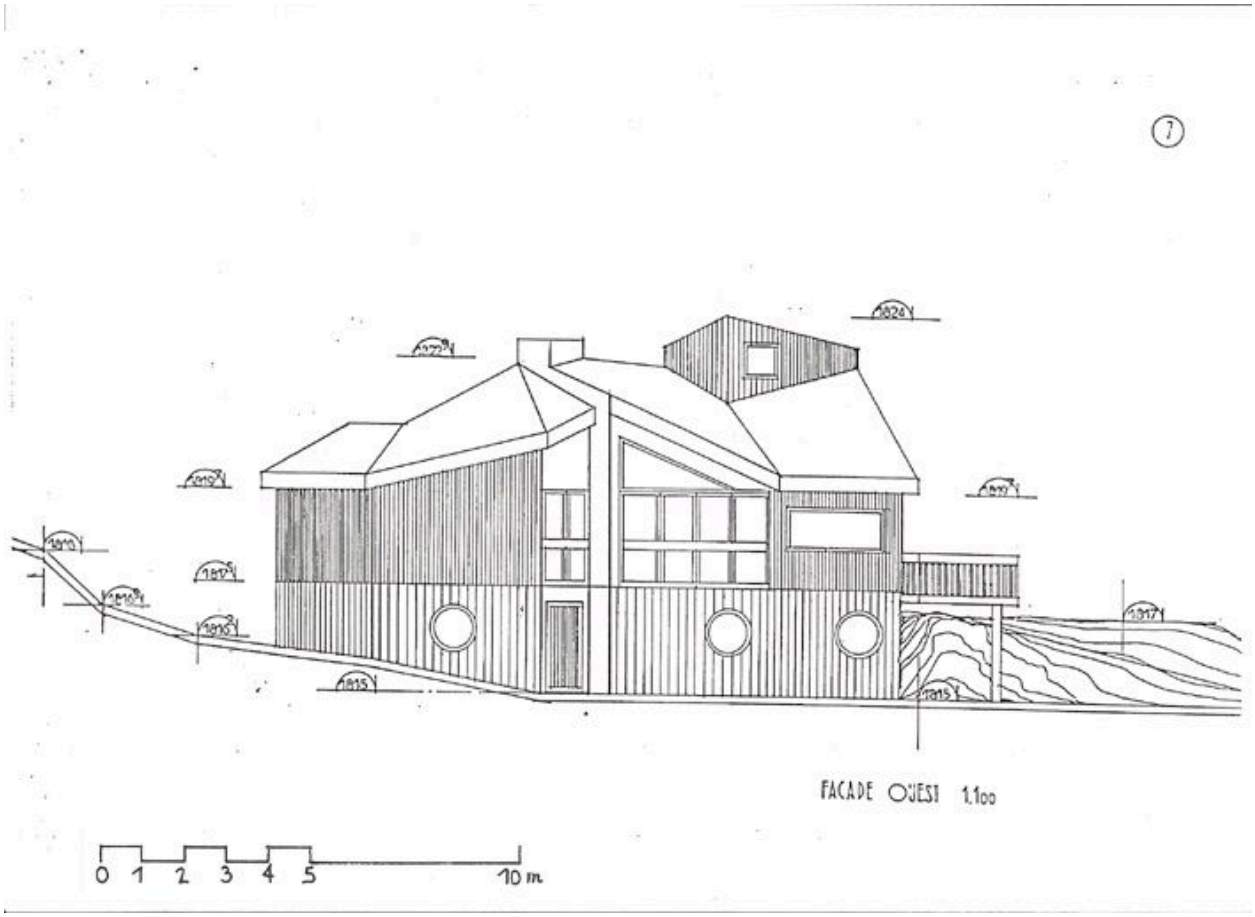

Second projet / J. Labro, 1987. Elévation ouest

Référence du document reproduit :

- **Second projet pour le chalet Armonia. Jacques Labro, 1987. Elévations. Ech. 1 : 100**
  Second projet pour le chalet Armonia. Jacques Labro, 1987. Elévations. Ech. 1 : 100

IVR82_20087400065NUC
Auteur de l'illustration : Jean-François Lyon-Caen, Auteur de l'illustration : C. Salomon-Pelen
Auteur du document reproduit : Labro Jacques (architecte)
© Région Rhône-Alpes, Inventaire général du patrimoine culturel ; © Archives privées J. Labro
reproduction soumise à autorisation du titulaire des droits d'exploitation

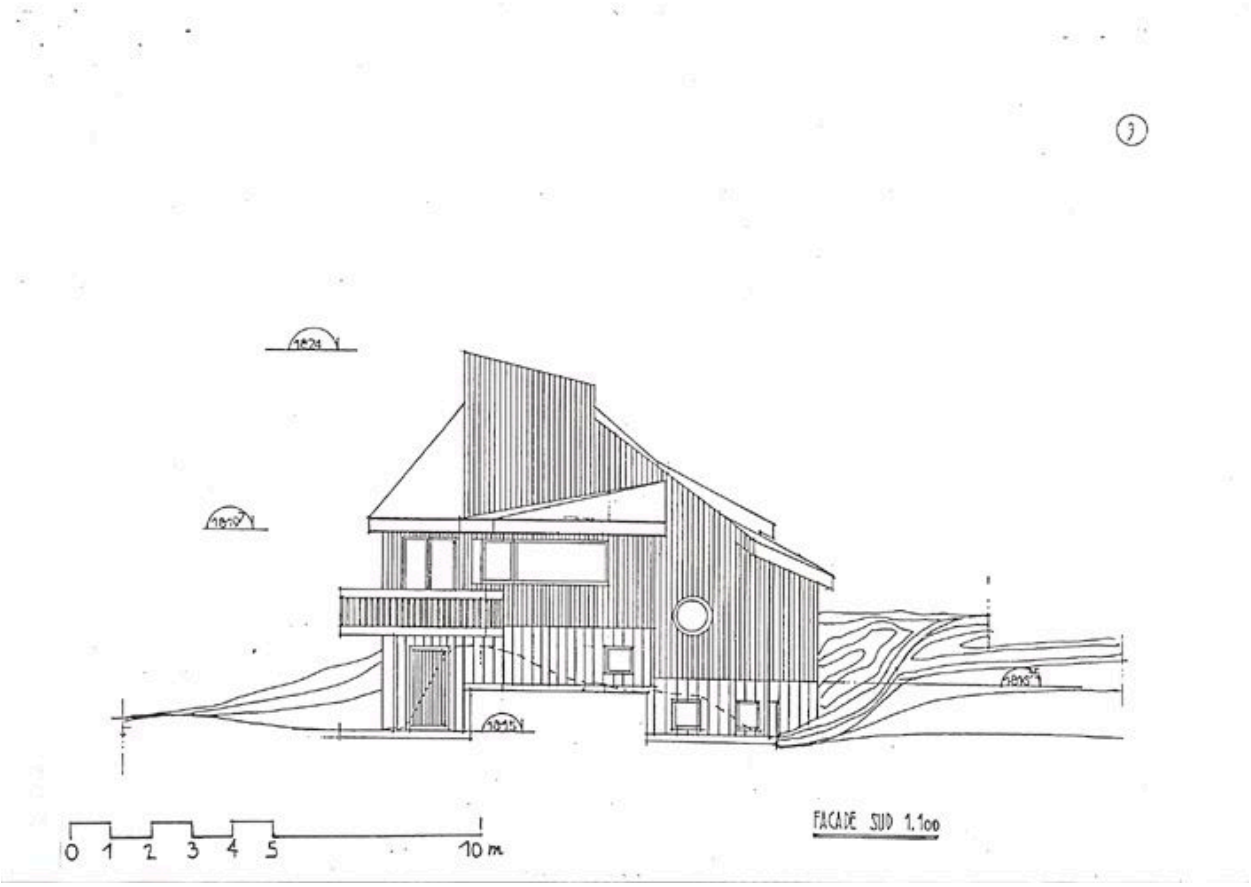

Second projet / J. Labro, 1987. Elévation sud

Référence du document reproduit :

- **Second projet pour le chalet Armonia. Jacques Labro, 1987. Elévations. Ech. 1 : 100**
  Second projet pour le chalet Armonia. Jacques Labro, 1987. Elévations. Ech. 1 : 100

IVR82_20087400067NUC
Auteur de l'illustration : Jean-François Lyon-Caen, Auteur de l'illustration : C. Salomon-Pelen
Auteur du document reproduit : Labro Jacques (architecte)
© Région Rhône-Alpes, Inventaire général du patrimoine culturel ; © Archives privées J. Labro
reproduction soumise à autorisation du titulaire des droits d'exploitation



Second projet / J. Labro, 1987. Elévation est

Référence du document reproduit :

- **Second projet pour le chalet Armonia. Jacques Labro, 1987. Elévations. Ech. 1 : 100**
  Second projet pour le chalet Armonia. Jacques Labro, 1987. Elévations. Ech. 1 : 100

IVR82_20087400066NUC
Auteur de l'illustration : Jean-François Lyon-Caen, Auteur de l'illustration : C. Salomon-Pelen
Auteur du document reproduit : Labro Jacques (architecte)
© Région Rhône-Alpes, Inventaire général du patrimoine culturel ; © Archives privées J. Labro
reproduction soumise à autorisation du titulaire des droits d'exploitation

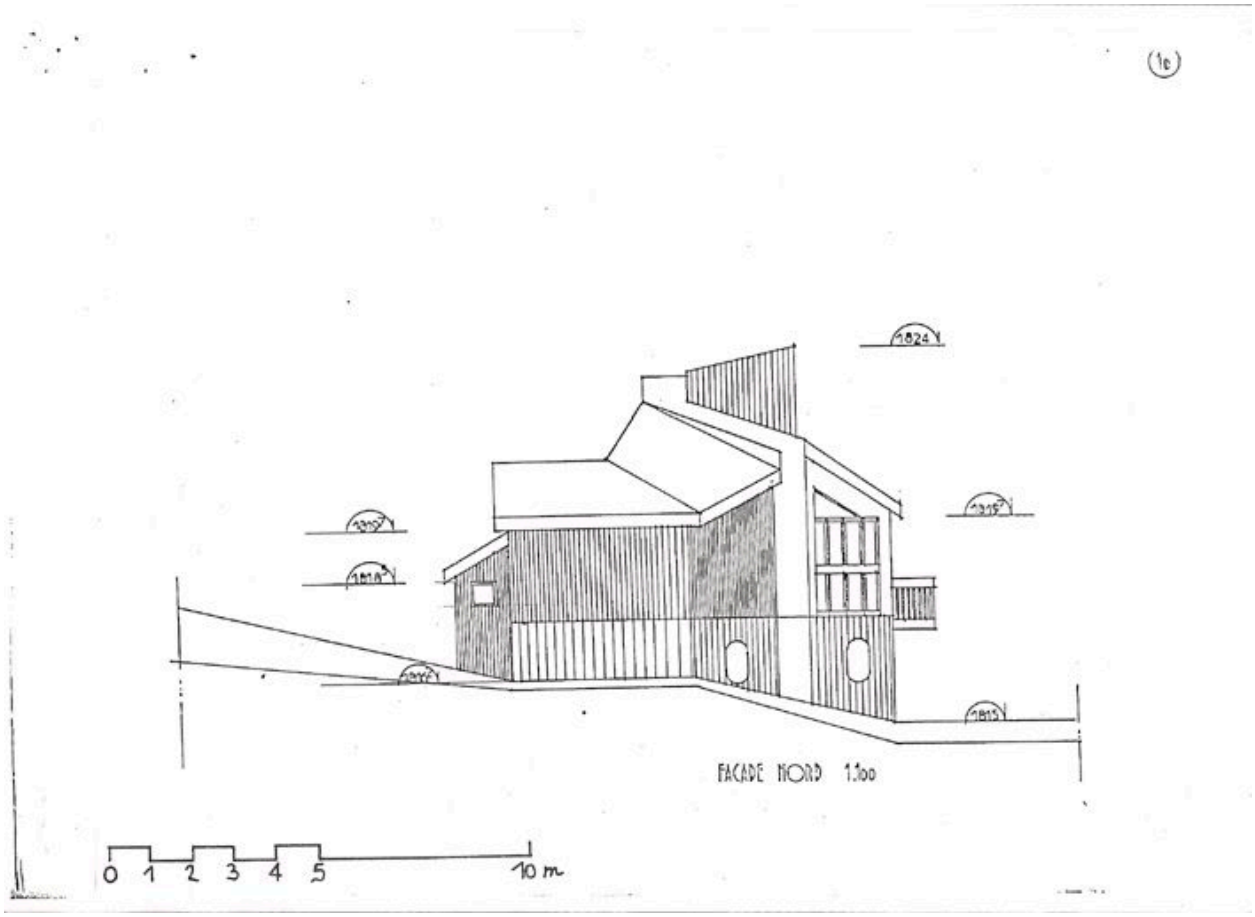

Secon projet / J. Labro, 1987. Elévation nord

Référence du document reproduit :

- **Second projet pour le chalet Armonia. Jacques Labro, 1987. Elévations. Ech. 1 : 100**
  Second projet pour le chalet Armonia. Jacques Labro, 1987. Elévations. Ech. 1 : 100

IVR82_20087400068NUC
Auteur de l'illustration : Jean-François Lyon-Caen, Auteur de l'illustration : C. Salomon-Pelen
Auteur du document reproduit : Labro Jacques (architecte)
© Région Rhône-Alpes, Inventaire général du patrimoine culturel ; © Archives privées J. Labro
reproduction soumise à autorisation du titulaire des droits d'exploitation

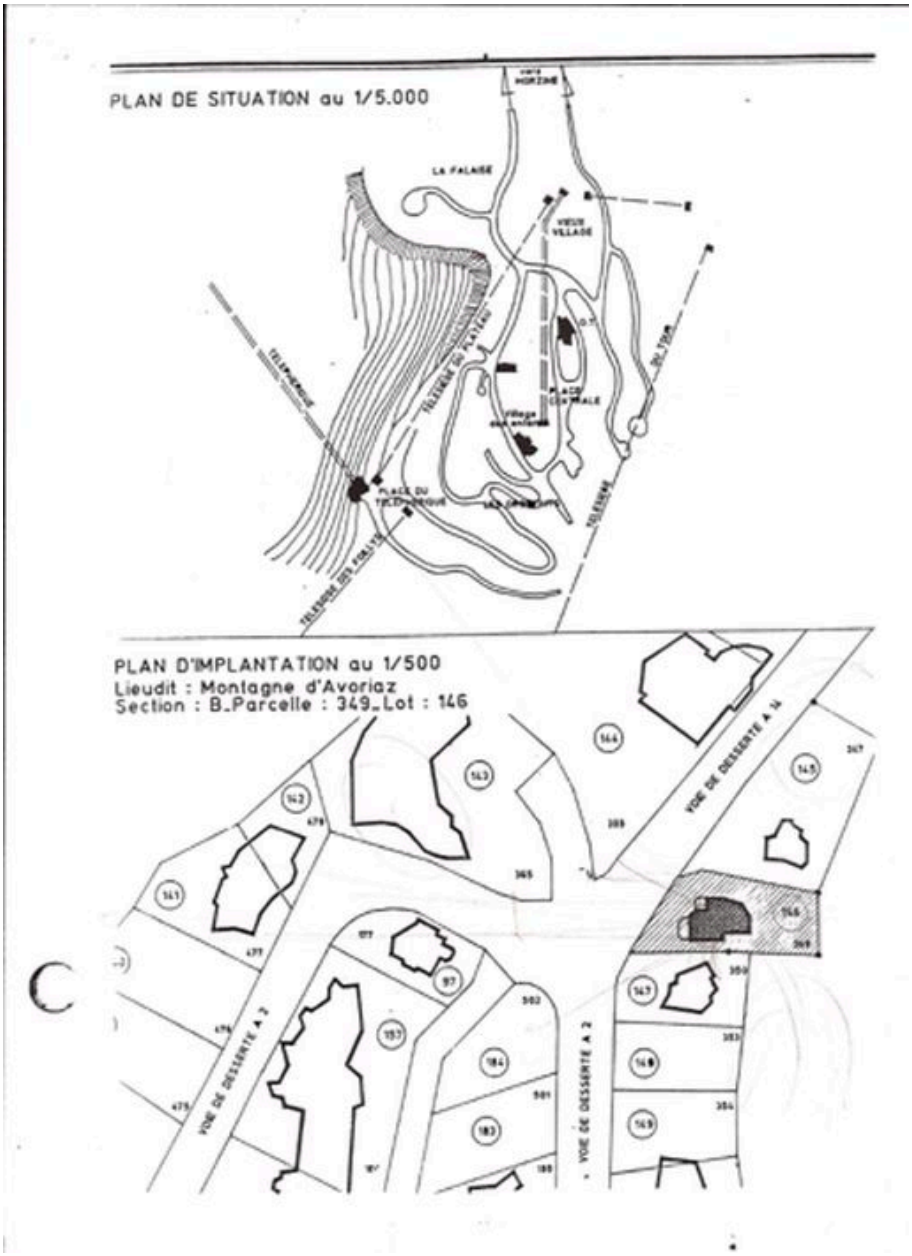

Second projet / J. Labro, C. Marullaz, 1991. Plan de situation, plan d'implantation

Référence du document reproduit :

- **Second projet pour le chalet Armonia. Jacques Labro, Claude Marullaz, 1991.S.N.C. Immo-Invest.** Second projet pour le chalet Armonia. Jacques Labro, Claude Marullaz, 1991.*S.N.C. Immo-Invest. Projet de chalet. Plan de situation au 1/5000, Plan d'implantation au 1/500, Plans, coupes et façades au 1/100*. Claude Maruallz, août 1991.

IVR82_20087400069NUC
Auteur de l'illustration : Jean-François Lyon-Caen, Auteur de l'illustration : C. Salomon-Pelen
Auteur du document reproduit : Labro Jacques (architecte), Marullaz Claude (architecte)
© Région Rhône-Alpes, Inventaire général du patrimoine culturel ; © Archives privées J. Labro
reproduction soumise à autorisation du titulaire des droits d'exploitation

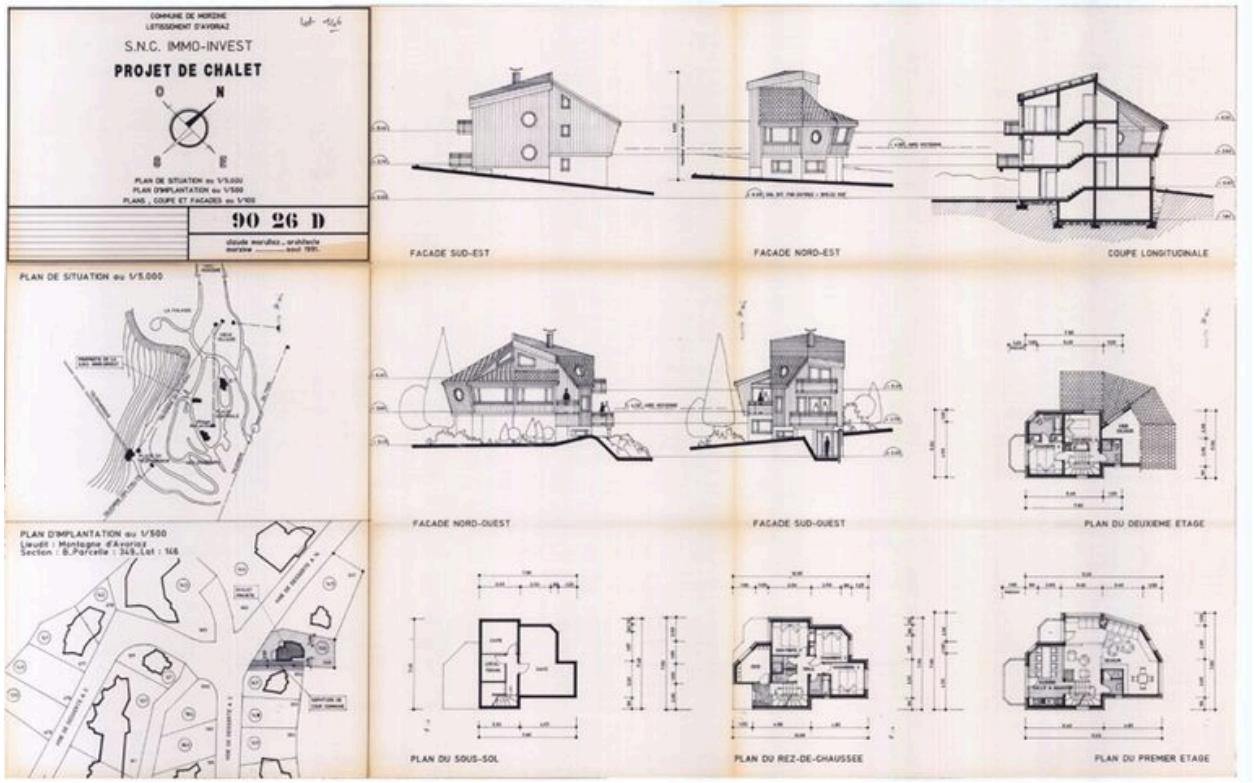

Second projet / J. Labro, C. Marullaz, 1991. Projet de chalet. Plan de situation. Plans, coupe et façades / C. Marullaz, août 1991

Référence du document reproduit :

- **Second projet pour le chalet Armonia. Jacques Labro, Claude Marullaz, 1991.S.N.C. Immo-Invest.** Second projet pour le chalet Armonia. Jacques Labro, Claude Marullaz, 1991.*S.N.C. Immo-Invest. Projet de chalet. Plan de situation au 1/5000, Plan d'implantation au 1/500, Plans, coupes et façades au 1/100*. Claude Maruallz, août 1991.

IVR82_20087400070NUC
Auteur de l'illustration : Jean-François Lyon-Caen, Auteur de l'illustration : C. Salomon-Pelen
Auteur du document reproduit : Labro Jacques (architecte), Marullaz Claude (architecte)
© Région Rhône-Alpes, Inventaire général du patrimoine culturel ; © Archives privées J. Labro
reproduction soumise à autorisation du titulaire des droits d'exploitation

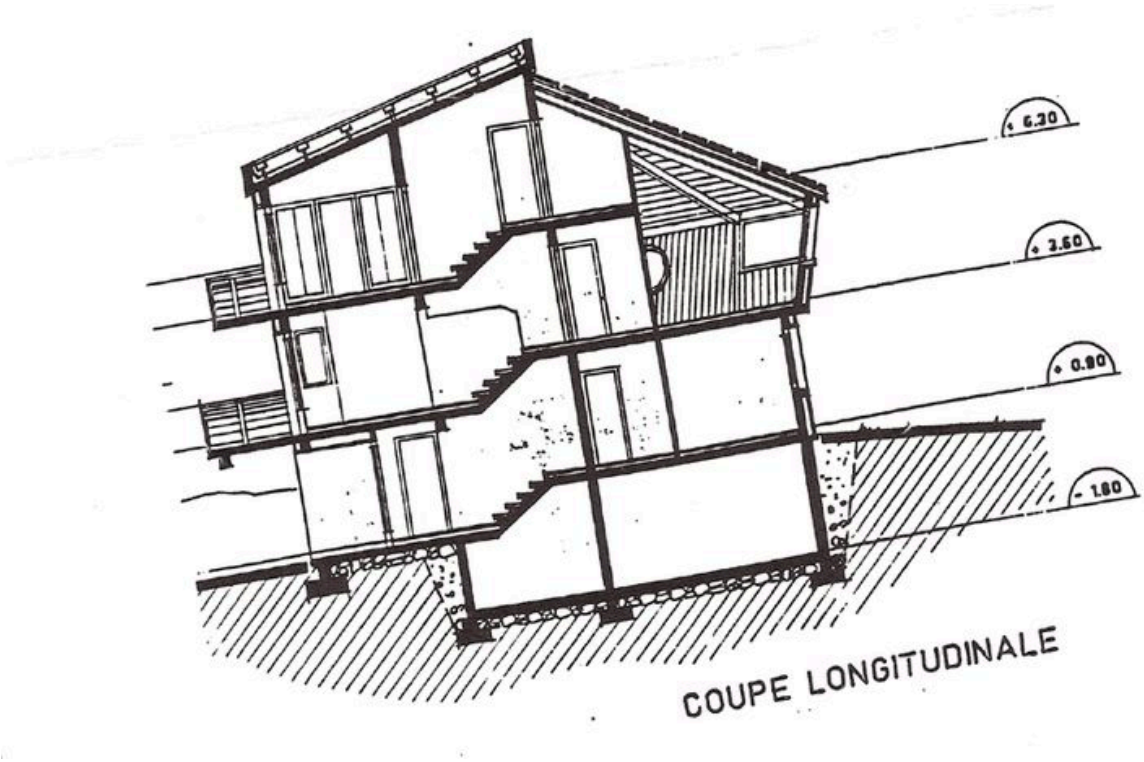

Second projet / J. Labro, C. Marullaz, 1991. Projet de chalet. Coupe longitidinale / C. Marullaz, août 1991

Référence du document reproduit :

- **Second projet pour le chalet Armonia. Jacques Labro, Claude Marullaz, 1991.S.N.C. Immo-Invest.** Second projet pour le chalet Armonia. Jacques Labro, Claude Marullaz, 1991.*S.N.C. Immo-Invest. Projet de chalet. Plan de situation au 1/5000, Plan d'implantation au 1/500, Plans, coupes et façades au 1/100*. Claude Maruallz, août 1991.

IVR82_20087400071NUC
Auteur de l'illustration : Jean-François Lyon-Caen, Auteur de l'illustration : C. Salomon-Pelen
Auteur du document reproduit : Labro Jacques (architecte), Marullaz Claude (architecte)
© Région Rhône-Alpes, Inventaire général du patrimoine culturel ; © Archives privées J. Labro
reproduction soumise à autorisation du titulaire des droits d'exploitation

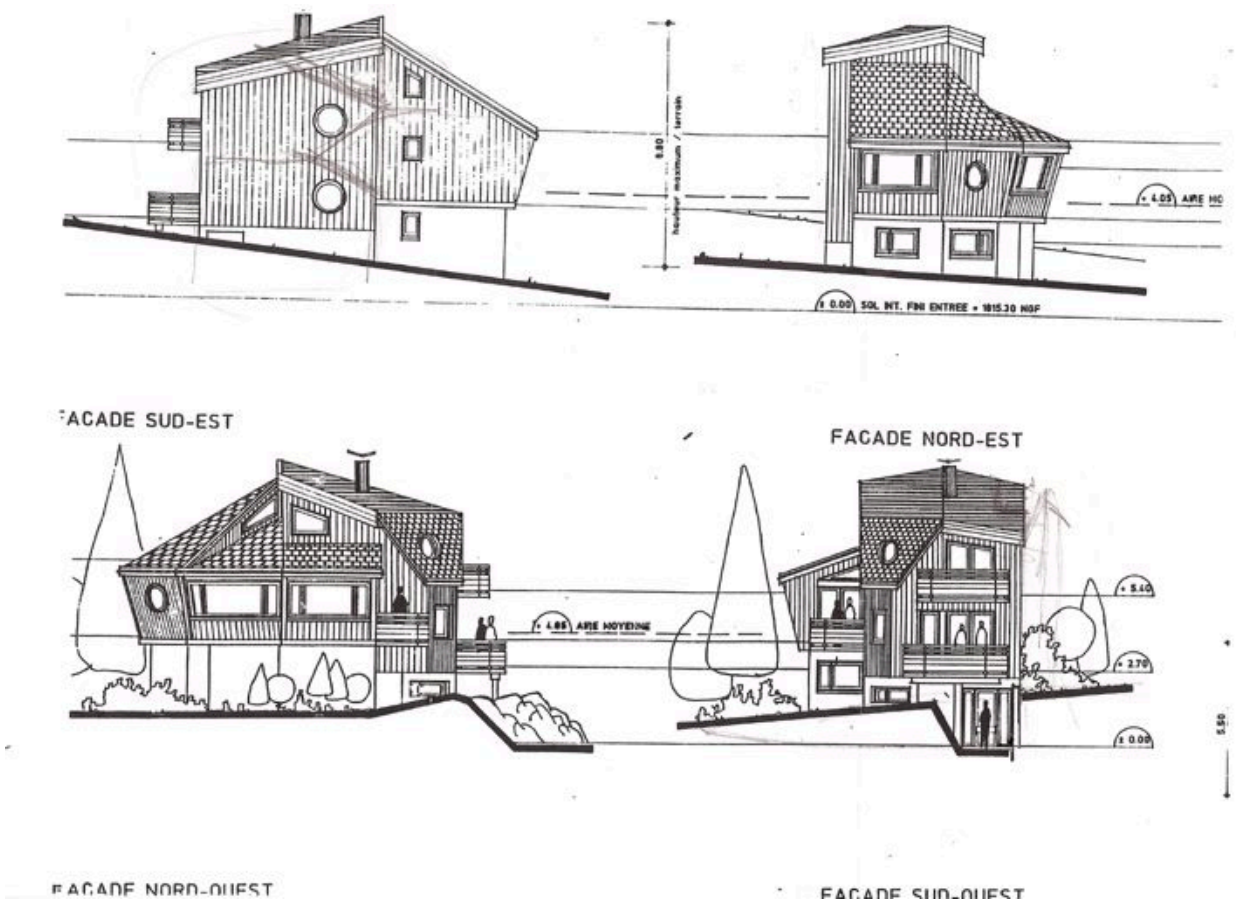

Second projet / J. Labro, C. Marullaz, 1991. Projet de chalet. Elévations / C. Marullaz, août 1991. Plan surchargé

Référence du document reproduit :

- **Second projet pour le chalet Armonia. Jacques Labro, Claude Marullaz, 1991.S.N.C. Immo-Invest.** Second projet pour le chalet Armonia. Jacques Labro, Claude Marullaz, 1991.*S.N.C. Immo-Invest. Projet de chalet. Plan de situation au 1/5000, Plan d'implantation au 1/500, Plans, coupes et façades au 1/100*. Claude Maruallz, août 1991.

IVR82_20087400072NUC
Auteur de l'illustration : Jean-François Lyon-Caen, Auteur de l'illustration : C. Salomon-Pelen
Auteur du document reproduit : Labro Jacques (architecte), Marullaz Claude (architecte)
© Région Rhône-Alpes, Inventaire général du patrimoine culturel ; © Archives privées J. Labro
reproduction soumise à autorisation du titulaire des droits d'exploitation

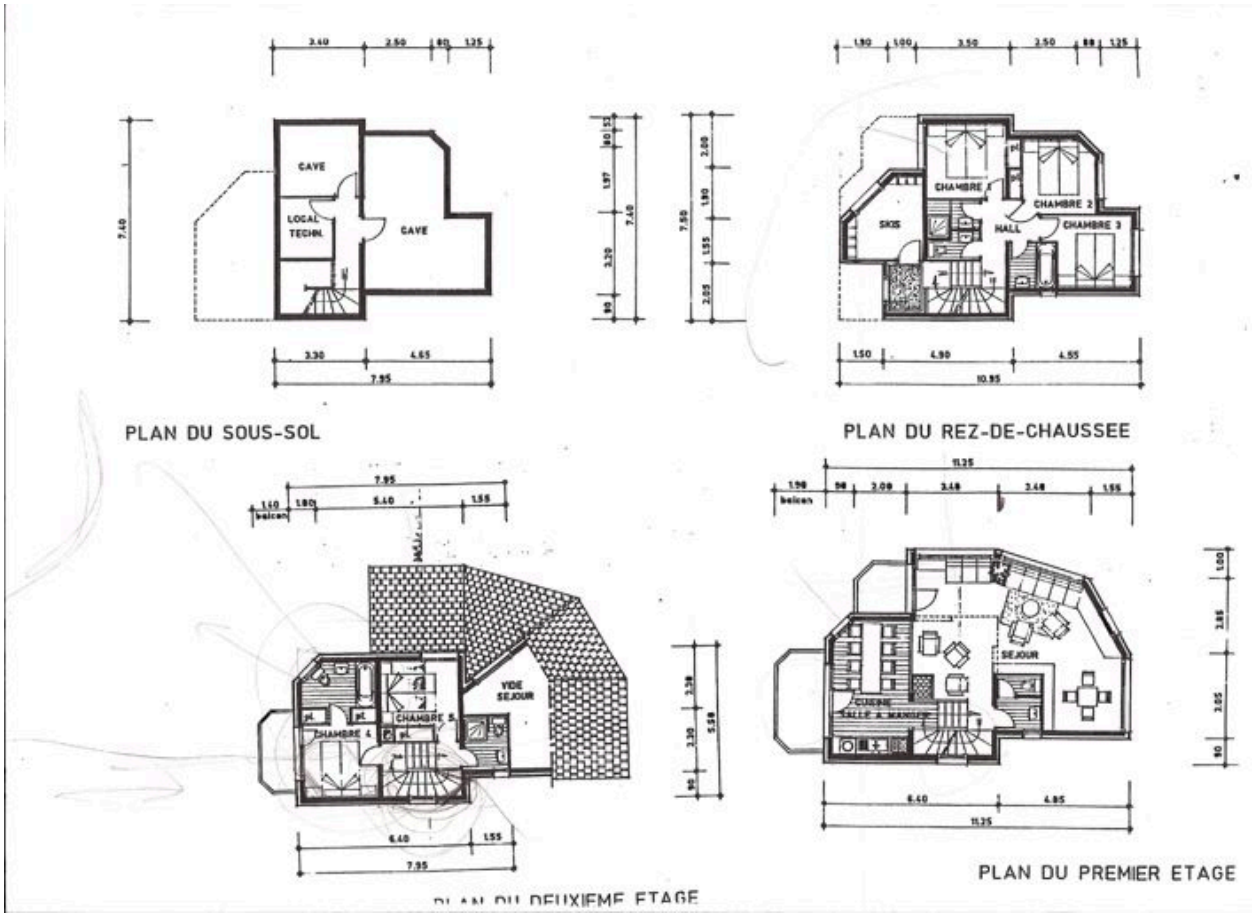

Second projet / J. Labro, C. Marullaz, 1991. Projet de chalet. Plans / C. Marullaz, août 1991. Plan surchargé

Référence du document reproduit :

- **Second projet pour le chalet Armonia. Jacques Labro, Claude Marullaz, 1991.S.N.C. Immo-Invest.** Second projet pour le chalet Armonia. Jacques Labro, Claude Marullaz, 1991.*S.N.C. Immo-Invest. Projet de chalet. Plan de situation au 1/5000, Plan d'implantation au 1/500, Plans, coupes et façades au 1/100*. Claude Maruallz, août 1991.

IVR82_20087400073NUC
Auteur de l'illustration : Jean-François Lyon-Caen, Auteur de l'illustration : C. Salomon-Pelen
Auteur du document reproduit : Labro Jacques (architecte), Marullaz Claude (architecte)
© Région Rhône-Alpes, Inventaire général du patrimoine culturel ; © Archives privées J. Labro
reproduction soumise à autorisation du titulaire des droits d'exploitation

Vue aérienne oblique avec situation du chalet

IVR82_20087400074NUCB
Auteur de l'illustration : Jean-François Lyon-Caen, Auteur de l'illustration : C. Salomon-Pelen
© Région Rhône-Alpes, Inventaire général du patrimoine culturel ; © Archives privées J. Labro
reproduction soumise à autorisation du titulaire des droits d'exploitation

Vue d'ensemble de la station depuis l'est

IVR82_20087400075NUCA
Auteur de l'illustration : Jean-François Lyon-Caen, Auteur de l'illustration : C. Salomon-Pelen
© Région Rhône-Alpes, Inventaire général du patrimoine culturel ; © Archives privées J. Labro
reproduction soumise à autorisation du titulaire des droits d'exploitation

Vue rapprochée du quartier des Dromonts, avec situation du chalet

IVR82_20087400076NUCA
Auteur de l'illustration : Jean-François Lyon-Caen, Auteur de l'illustration : C. Salomon-Pelen
© Région Rhône-Alpes, Inventaire général du patrimoine culturel ; © Archives privées J. Labro
reproduction soumise à autorisation du titulaire des droits d'exploitation

Vue d'ensemble de la station depuis l'ouest, avec situation du chalet

IVR82_20087400077NUCA
Auteur de l'illustration : Jean-François Lyon-Caen, Auteur de l'illustration : C. Salomon-Pelen
© Région Rhône-Alpes, Inventaire général du patrimoine culturel ; © Archives privées J. Labro
reproduction soumise à autorisation du titulaire des droits d'exploitation

Vue d'ensemble du chalet depuis le sud

IVR82_20087400078NUCA
Auteur de l'illustration : Jean-François Lyon-Caen, Auteur de l'illustration : C. Salomon-Pelen
© Région Rhône-Alpes, Inventaire général du patrimoine culturel ; © Archives privées J. Labro
reproduction soumise à autorisation du titulaire des droits d'exploitation

Vue générale depuis le sud-ouest

IVR82_20087400079NUCA
Auteur de l'illustration : Jean-François Lyon-Caen, Auteur de l'illustration : C. Salomon-Pelen
© Région Rhône-Alpes, Inventaire général du patrimoine culturel ; © Archives privées J. Labro
reproduction soumise à autorisation du titulaire des droits d'exploitation

Vue depuis le sud-ouest

IVR82_20087400084NUCA
Auteur de l'illustration : Jean-François Lyon-Caen, Auteur de l'illustration : C. Salomon-Pelen
© Région Rhône-Alpes, Inventaire général du patrimoine culturel ; © Archives privées J. Labro
reproduction soumise à autorisation du titulaire des droits d'exploitation

Vue depuis le sud

IVR82_20087400080NUCA
Auteur de l'illustration : Jean-François Lyon-Caen, Auteur de l'illustration : C. Salomon-Pelen
© Région Rhône-Alpes, Inventaire général du patrimoine culturel ; © Archives privées J. Labro
reproduction soumise à autorisation du titulaire des droits d'exploitation

Vue depuis le sud-est

IVR82_20087400081NUCA
Auteur de l'illustration : Jean-François Lyon-Caen, Auteur de l'illustration : C. Salomon-Pelen
© Région Rhône-Alpes, Inventaire général du patrimoine culturel ; © Archives privées J. Labro
reproduction soumise à autorisation du titulaire des droits d'exploitation

Vue depuis le nord-est : le Toscana, l'Asto et l'Armonia au pied du Sassafras

IVR82_20097400687NUCA
Auteur de l'illustration : Eric Dessert
© Région Rhône-Alpes, Inventaire général du patrimoine culturel
reproduction soumise à autorisation du titulaire des droits d'exploitation

Vue depuis le nord

IVR82_20087400082NUCA
Auteur de l'illustration : Jean-François Lyon-Caen, Auteur de l'illustration : C. Salomon-Pelen
© Région Rhône-Alpes, Inventaire général du patrimoine culturel ; © Archives privées J. Labro
reproduction soumise à autorisation du titulaire des droits d'exploitation

Détail de l'élévation nord

IVR82_20087400083NUCA
Auteur de l'illustration : Jean-François Lyon-Caen, Auteur de l'illustration : C. Salomon-Pelen
© Région Rhône-Alpes, Inventaire général du patrimoine culturel ; © Archives privées J. Labro
reproduction soumise à autorisation du titulaire des droits d'exploitation