Rhône-Alpes, Haute-Savoie
Arâches-la-Frasse
Flaine Forum

Hôtel de voyageurs Aujon et immeuble dit résidence Véga

Références du dossier

Numéro de dossier : IA74000906
Date de l'enquête initiale : 2006
Date(s) de rédaction : 2011
Cadre de l'étude : enquête thématique régionale Stations de sports d'hiver
Degré d'étude : repéré

Désignation

Dénomination : hôtel de voyageurs, immeuble
Appellation : hôtel Aujon, résidence Véga
Parties constituantes non étudiées : hôtel de voyageurs, immeuble

Compléments de localisation

Milieu d'implantation : en ville
Références cadastrales : 2006, C01, 177-179

Historique

L´hôtel Aujon et la résidence Véga sont ouverts successivement à noël 1972 et noël 1973. Ce sont les dernières constructions réalisées à Flaine Forum. Elles sont implantées à l´entrée et en limite nord du quartier de Flaine Forum, au pied du versant rocheux de Flaine Forêt, sur un emplacement qui connut des affectations différentes lors de l´élaboration du plan de masse de la station. Dans le projet élaboré en février 1961 à New-York, Marcel Breuer et les architectes urbanistes Laurent Chappis, Gérard Chervaz, André Gaillard et Denys Pradelle prévoient à cet emplacement la gare routière avec un parking en sous-sol et une patinoire de hockey équipée de gradins placée sur le toit. En 1966, la Commission interministérielle pour l´aménagement de la montagne, souhaite qu´à cet emplacement soit réalisé un projet d´immeuble vertical baptisé « le Nasard » d´une capacité de 1250 lits, intégrant la liaison par ascenseur entre le niveau de Flaine Forum et le niveau de Flaine Forêt, jusque-là prévue par un funiculaire. De plus, l´immeuble était perpendiculaire aux lignes directrices du site. Le projet est finalement supprimé et remplacé par des bâtiments alignés le long des courbes de niveaux. En 1969, dans l´espace séparant les deux immeubles envisagés à cet emplacement, il est encore prévu de placer le départ du funiculaire. Puis les programmes résidentiels et transport sont traités séparément. Les deux immeubles, repérés par les lettres M et S, sont rapprochés et constituent un ensemble associant un hôtel et une résidence, réunis par le porche de l´hôtel Aujon, à la manière des ensembles Flaine-Bételgeuse, Cassiopée-Lindars, Gradins Gris, Totem.

Période(s) principale(s) : 3e quart 20e siècle
Dates : 1970 (daté par source)
Auteur(s) de l'oeuvre : Marcel Breuer (architecte, attribution par source)
Personne(s) liée(s) à l'histoire de l'oeuvre : Société d´études de participation et de développement (commanditaire), Éric Boissonnas (commanditaire), Sylvie Boissonnas (commanditaire)

Description

Les deux bâtiments sont construits selon des travées différentes mais de gabarit semblable : 7 travées de 5,925 de portée pour l´hôtel Aujon et 4 travées de 7,90 de portée pour Véga, soit deux constructions l´une de 42 m de longueur, l´autre de 32 m. Aujon a une largeur de 14,90 m. et Véga de 13,45 m. environ. L´ensemble comprend 13 700 m² de plancher avec 104 studios de 25 m² environ (Véga) et 207 chambres d´hôtels de 19 m² (Aujon). Les distributions sont différentes,

avec une galerie centrale desservant de part et d´autre les chambres d´hôtels à Aujon, et avec paliers à Véga. Les deux constructions sont associées par le porche d´entrée de l´hôtel Aujon, placé en pignon.

Eléments descriptifs

Matériau(x) du gros-oeuvre, mise en oeuvre et revêtement : parement ; béton armé
Matériau(x) de couverture : bitume
Étage(s) ou vaisseau(x) : 2 étages de soubassement, rez-de-chaussée surélevé, 9 étages carrés
Type(s) de couverture : terrasse
Escaliers : escalier dans-oeuvre : escalier tournant à retours, en maçonnerie
Autres organes de circulations : ascenseur

Statut, intérêt et protection

Statut de la propriété : propriété privée

Références documentaires

Documents figurés

- **MST. Niveau 1610. Plan de l'ouest de Flaine Forum. Marcel Breuer architecte, 5 avril 1971. Pap.,** *MST. Niveau 1610*. Plan de l'ouest de Flaine Forum. Marcel Breuer architecte, 5 avril 1971. Pap., tirage ozalyd. 1 : 200 (AM Arâches-la Frasse)

Illustrations

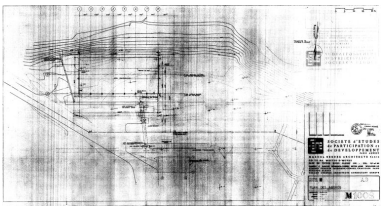

Plan masse, extrait du plan cadastral de la commune d'Arâches-la-Frasse, 2006, C01 178-179
Phot. Jean-François Lyon-Caen, Phot. C. Salomon-Pelen, Autr. Breuer Marcel (architecte)
IVR82_20127401322NUC

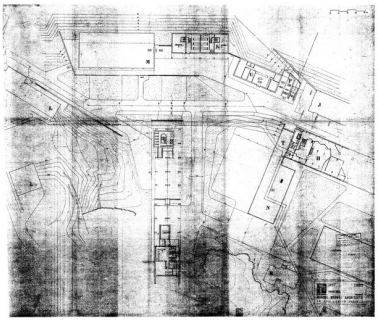

MST. Niveau 1610. Plan du sud-ouest de Flaine Forum. Marcel Breuer architecte, 5 avril 1971 (AC Arâches-la Frasse)
Phot. Jean-François Lyon-Caen, Phot. C. Salomon-Pelen, Autr. Breuer Marcel (architecte)
IVR82_20127401329NUC

Vue d'ensemble dans le site depuis le sud
Phot. Eric Dessert
IVR82_20097400330NUCA

Vue générale depuis l'est
Phot. Jean-François Lyon-Caen, Phot. C. Salomon-Pelen
IVR82_20117402305NUCA

Dossiers liés

Dossiers de synthèse :
Présentation de l'aire d'étude Flaine (IA74000924) Arâches-la-Frasse
Présentation de la commune d´Arâches-la-Frasse (IA74000925) Arâches-la-Frasse
Oeuvre(s) contenue(s) :
Oeuvre(s) en rapport :
Hôtel de voyageurs Aujon (IA74000904) Rhône-Alpes, Haute-Savoie, Arâches-la-Frasse, Flaine Forum
Immeuble dit résidence Véga (IA74000905) Rhône-Alpes, Haute-Savoie, Arâches-la-Frasse, Flaine Forum

Auteur(s) du dossier : Allegra Masci Salvina, Éliette Karche, Jean-François Lyon-Caen, Catherine Salomon-Pelen
Copyright(s) : © Région Rhône-Alpes, Inventaire général du patrimoine culturel ; © Ecole d'architecture de Grenoble

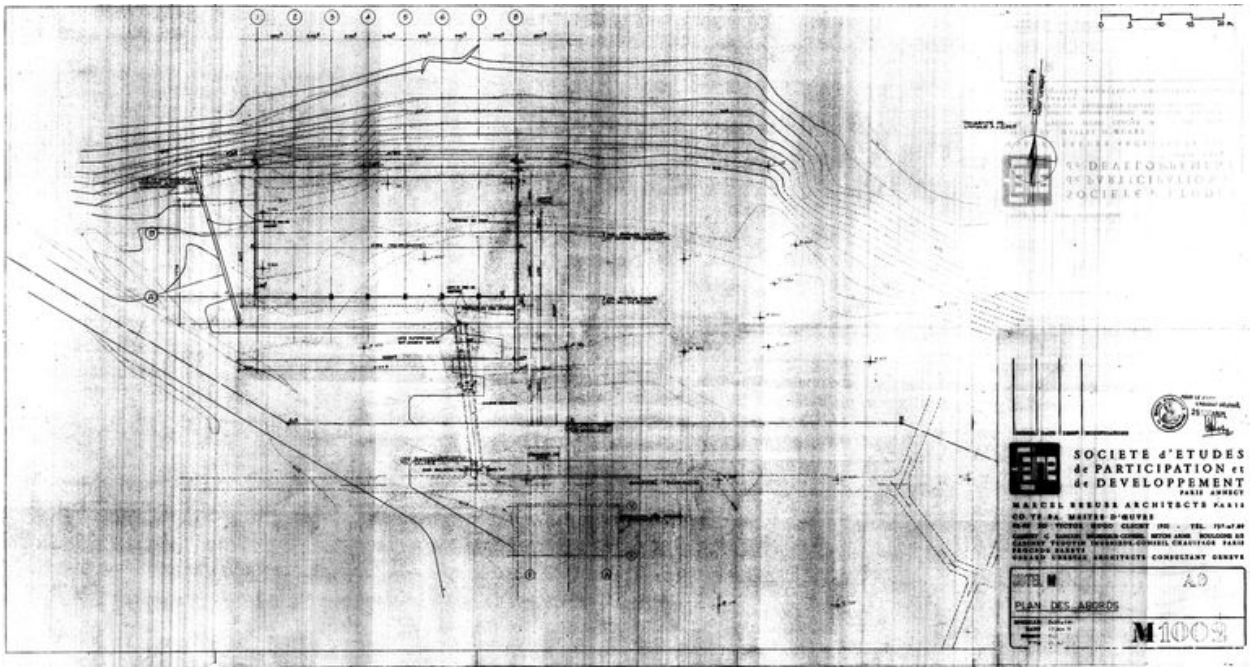

Plan masse, extrait du plan cadastral de la commune d'Arâches-la-Frasse, 2006, C01 178-179

Référence du document reproduit :

- **Flaine. Société d'études, de participation et de développement. Hôtel M. Plan des abords. Marcel**
  Flaine. Société d'études, de participation et de développement. Hôtel M. Plan des abords. Marcel Breuer architecte, CO.TE.BA maître d'oeuvre, cabinet C. Bancon ingénieur conseil béton armé, cabinet Trouvin ingénieur conseil chauffage, Procédé Barets, Gérard Chervaz architecte consultant, 27 janvier 1971. Pap., tirage ozalyd. 1 : 200 (AM Arâches-la Frasse)

IVR82_20127401322NUC
Auteur de l'illustration : Jean-François Lyon-Caen, Auteur de l'illustration : C. Salomon-Pelen
Auteur du document reproduit : Breuer Marcel (architecte)
© Région Rhône-Alpes, Inventaire général du patrimoine culturel
reproduction soumise à autorisation du titulaire des droits d'exploitation

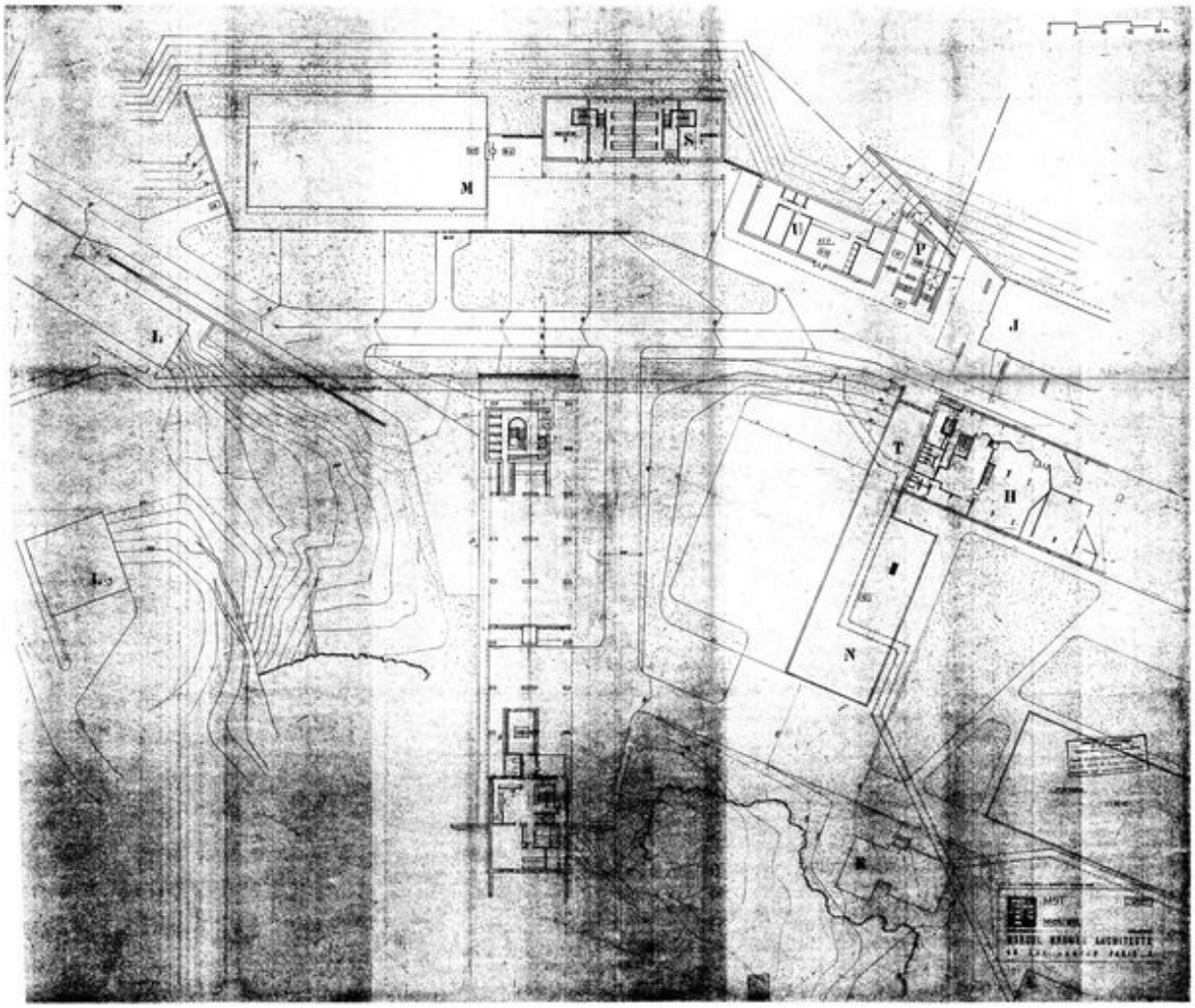

MST. Niveau 1610. Plan du sud-ouest de Flaine Forum. Marcel Breuer architecte, 5 avril 1971 (AC Arâches-la Frasse)

Référence du document reproduit :

- **MST. Niveau 1610. Plan de l'ouest de Flaine Forum. Marcel Breuer architecte, 5 avril 1971. Pap.,**
  MST. Niveau 1610. Plan de l'ouest de Flaine Forum. Marcel Breuer architecte, 5 avril 1971. Pap., tirage ozalyd. 1 : 200 (AM Arâches-la Frasse)

- **MST. Niveau 1610. Plan de l'ouest de Flaine Forum. Marcel Breuer architecte, 5 avril 1971. Pap.,**
  MST. Niveau 1610. Plan de l'ouest de Flaine Forum. Marcel Breuer architecte, 5 avril 1971. Pap., tirage ozalyd. 1 : 200 (AM Arâches-la Frasse)

IVR82_20127401329NUC
Auteur de l'illustration : Jean-François Lyon-Caen, Auteur de l'illustration : C. Salomon-Pelen
Auteur du document reproduit : Breuer Marcel (architecte)
© Région Rhône-Alpes, Inventaire général du patrimoine culturel
reproduction soumise à autorisation du titulaire des droits d'exploitation

Vue d'ensemble dans le site depuis le sud

IVR82_20097400330NUCA
Auteur de l'illustration : Eric Dessert
© Région Rhône-Alpes, Inventaire général du patrimoine culturel
reproduction soumise à autorisation du titulaire des droits d'exploitation

Vue générale depuis l'est

IVR82_20117402305NUCA
Auteur de l'illustration : Jean-François Lyon-Caen, Auteur de l'illustration : C. Salomon-Pelen
Date de prise de vue : 2006
© Région Rhône-Alpes, Inventaire général du patrimoine culturel
reproduction soumise à autorisation du titulaire des droits d'exploitation