



Rhône-Alpes, Savoie
Tours-en-Savoie
Le Grand Village
montée de la Pigerie

Moulin à farine dit moulin du milieu et battoir Rosset de Tours puis microcentrale hydroélectrique actuellement logements et sans affectation

Références du dossier

Numéro de dossier : IA73003694

Date de l'enquête initiale : 2015

Date(s) de rédaction : 2015

Cadre de l'étude : enquête thématique départementale Patrimoine hydraulique des Pays de Savoie

Degré d'étude : recensé

Désignation

Dénomination : moulin à farine, édifice artisanal, centrale hydroélectrique

Compléments de localisation

Milieu d'implantation : en village

Réseau hydrographique : Le Grand Ruisseau ; bassin-versant Isère moyenne

Références cadastrales : 2014, C, 278 (battoir), 281 (moulin)

Historique

Un moulin (parcelle 120) et un battoir (parcelle 105) appartenant à Marie Darnolet (feu Joseph, épouse d'Ignace Rosset) sont visibles sur la carte sarde de 1729. Ils sont répertoriés dans un état des moulins, scieries et autres artifices de 1775 (FR.AD073, C1110). Le moulin et le battoir sont toujours visibles sur le premier cadastre français de 1874 (section C, feuille 2, moulin : parcelle 422, battoir : parcelle 428). A cette date, ils appartiennent au baron Ernest Rosset de Tours. Le battoir connu sous le nom de "pigerie" servait de pressoir à cidre (FR.AD073, 82S34). La matrice cadastrale des propriétés bâties précise qu'une petite centrale hydroélectrique est construite sur la propriété en 1921. En 1928, la propriété appartient à Joseph François Paillardet. Les bâtiments du moulin, du battoir et de la centrale sont toujours en place sur le cadastre rénové de 1936. Actuellement, le moulin et le battoir sont occupés par des logements. La petite centrale est sans affectation.

Période(s) principale(s) : 2e quart 18e siècle (), 2e quart 20e siècle ()

Dates : 1729 (daté par source), 1921 (daté par source)

Description

Le moulin et le battoir se trouvent en rive droite du ruisseau des Martinettes (ou canal des usines), une dérivation du Grand Ruisseau se jetant dans l'Isère. Ils ont été remaniés pour devenir des logements.

Le bâtiment amont correspond au moulin. Il est de plan rectangulaire sur trois niveaux : un rez-de-chaussée, un étage et un étage de comble. Il est construit en pierre et couvert d'un crépi. Le toit est en tôle bac avec demi-croupe au niveau du pignon sud.

Le bâtiment aval correspond au battoir. Il est de plan en L sur trois niveaux : un rez-de-chaussée, un étage et un étage de comble. Il est construit en pierre et couvert d'un crépi. Le toit est en tôle bac. Une conche utilisée comme ornement de jardin est visible devant une propriété située en face.

Entre le moulin et le battoir, un petit bâtiment équipé d'une roue hydraulique verticale a été aménagé en rive gauche du canal de dérivation pour servir de microcentrale. Cet édifice fait partie d'un parcours sur le thème de l'eau proposé dans la commune de Tours-en-Savoie.

Éléments descriptifs

Matériau(x) du gros-oeuvre, mise en oeuvre et revêtement : pierre crépi

Matériau(x) de couverture : métal en couverture

Plan : plan rectangulaire régulier, plan régulier en L

Étage(s) ou vaisseau(x) : rez-de-chaussée, 1 étage carré, étage de comble

Type(s) de couverture : demi-croupe

Énergies : énergie hydraulique : produite sur place ; énergie électrique : produite sur place

Typologies et état de conservation

État de conservation : remanié

Statut, intérêt et protection

Les trois bâtiments se trouvent sur une dérivation du Grand Ruisseau traversant le village de Tours-en-Savoie et sur laquelle se succédaient de nombreux sites hydrauliques. Le battoir appelé "la pigerie" a donné son nom à la voie qui longe la dérivation (montée de la Pigerie) qui s'appelait autrefois "chemin de la scie".

Statut de la propriété : propriété privée

Références documentaires

Documents d'archive

- **FR.AD073, C4531, 1729.**
FR.AD073, C4531, Cadastre de 1728, Tours-en-Savoie, 354, Vue 03, 1729.
AD Savoie : C4531
- **FR.AD073, C1110, 1775-1783.**
FR.AD073, C1110, Sous-fonds de l'Intendance provinciale de Tarentaise. Usines, mines et carrières.
1775-1791, États des moulins, scieries et autres artifices construits sur des cours d'eau, dans les terres de juridiction immédiate. Procédures instruites contre des usiniers qui avaient établi des artifices sans l'autorisation requise, 1775-1783.
AD Savoie : C1110
- **FR.AD073, 82S34, Tours-en-Savoie, 1861-1935.**
FR.AD073, 82S34, Service hydraulique. Tours-en-Savoie. Affaires diverses (1872-1940). Usines : batteuse, roue hydraulique, scierie du baron de Tours (Saint-Clément, 1863-1871), scierie Fontaine, Tranchet (1861-1871), battoir Avocat (1869-1871), scierie Paillardet (Martinets, 1894), usine hydro-électrique Tivoly (1919), correction du torrent de Saint-Clément, projet, (1924-1935), endiguement du ruisseau de Tours (1910-1915), 1861-1935.
AD Savoie : 82S34
- **FR.AD073, 49SPC16, Tours-en-Savoie, 1863-1921.**
FR.AD073, 49SPC16, Ponts et chaussées, service hydraulique. Tours : scieries du baron de Tours, Fontaine-Tranchant ; batteuse Avocat (1863-1871) ; scie Paillardet (Martinets, 1894) ; usine pour la fabrique de mèches à métaux Tivoly (ruisseau de Tours, 1921), 1863-1921.
AD Savoie : 49SPC16
- **FR.AD073, 3P 7543, 1874.**
FR.AD073, 3P 7543, Premier cadastre français, Tours-en-Savoie, Section C, feuille 2, 1874.
AD Savoie : 3P 7543
- **FR.AD073, 3P 1737, 1911-1935.**
FR.AD073, 3P 1737, Matrice cadastrale des propriétés bâties, Tours-en-Savoie, 1911-1935.
AD Savoie : 3P 1737

- **FR.AD073, 3P 7544, 1936.**
FR.AD073, 3P 7544, Cadastre rénové, Tours-en-Savoie, Section C, feuille 2, 1936.
AD Savoie : 3P 7544
- **FR.AD073, J1706, Tours-en-Savoie, 1999.**
FR.AD073, J1706, Inventaire des moulins de Savoie. Association des amis des moulins savoyards. Nicole Gotteland, Louis Crabières, commune Tours-en-Savoie, 1999.
AD Savoie : J1706

Bibliographie

- **F.Drouet, Tours-en-Savoie, 2001.**
F.Drouet, *Tours-en-Savoie*, Cahiers du Vieux Conflans, n°162, Société des Amis du Vieux Conflans, Albertville, 2001.
AD Savoie

Illustrations



Cadastre de 1728, Tours-en-Savoie, 1729, Vue 03 (FR.AD073, C4531).
IVR84_20167301769NUCA



Plan de la scierie aval (IA73003853) faisant apparaître le battoir, 1863 (FR.AD073, 82S34).
IVR84_20167301778NUCA



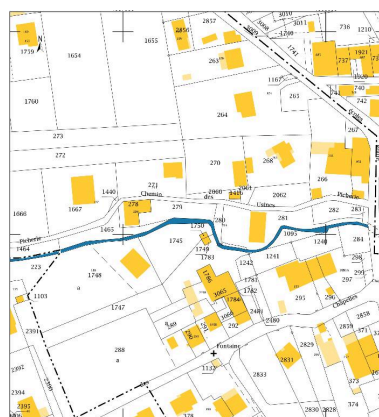
Premier cadastre français, Tours-en-Savoie, 1874, Section C, feuille 2 (FR.AD073, 3P 7543).
IVR84_20167301650NUCA



Demande de construction d'une fontaine faisant apparaître le site, 1881 (FR.AD073, 82S34).
IVR84_20167301810NUCA



Cadastre rénové, Tours-en-Savoie, 1936, Section C, feuille 2 (FR.AD073, 3P 7544).
IVR84_20167301651NUCA



Cadastre actuel, 2015.
IVR84_20167301652NUCA



Vue de l'ancien moulin.
Phot. Clara Bérelle
IVR84_20167301770NUCA



Vue de l'ancien battoir.
Phot. Clara Bérelle
IVR84_20167301771NUCA

Conche visible à proximité de l'ancien battoir.
Phot. Clara Bérelle
IVR84_20167301772NUCA

Vue du bâtiment installé
sur le canal de dérivation
entre le moulin et le battoir.
Phot. Clara Bérelle
IVR84_20167301773NUCA

Dossiers liés

Dossiers de synthèse :

Patrimoine hydraulique de la Savoie : présentation de l'étude départementale (IA00141274) Rhône-Alpes, Savoie, Savoie

Oeuvre(s) contenue(s) :

Oeuvre(s) en rapport :

Paysage du bassin-versant de l'Isère moyenne (IA73003620)

Auteur(s) du dossier : Clara Bérelle

Copyright(s) : © Région Rhône-Alpes, Inventaire général du patrimoine culturel ; © Assemblée des Pays de Savoie



Cadastre de 1728, Tours-en-Savoie, 1729, Vue 03 (FR.AD073, C4531).

IVR84_20167301769NUCA

© Archives départementales de la Savoie

reproduction soumise à autorisation du titulaire des droits d'exploitation

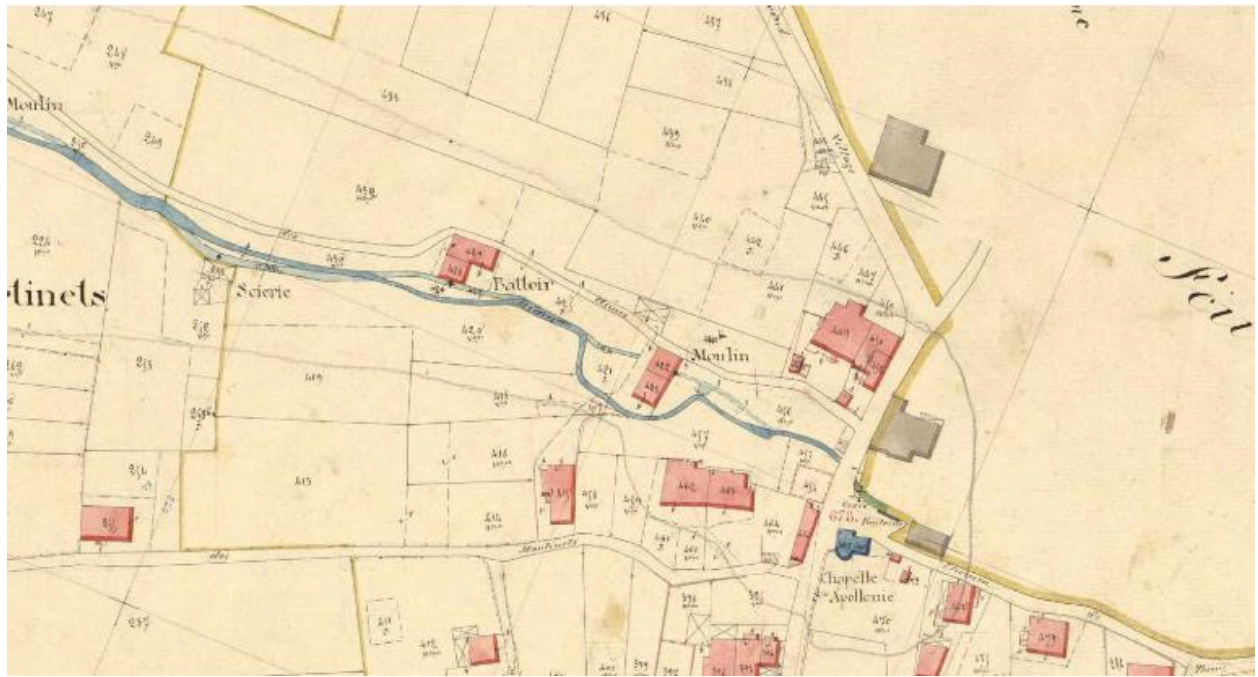


Plan de la scierie aval (IA73003853) faisant apparaître le battoir, 1863 (FR.AD073, 82S34).

IVR84_20167301778NUCA

© Archives départementales de la Savoie

reproduction soumise à autorisation du titulaire des droits d'exploitation



Premier cadastre français, Tours-en-Savoie, 1874, Section C, feuille 2 (FR.AD073, 3P 7543).

IVR84_20167301650NUCA

© Archives départementales de la Savoie

reproduction soumise à autorisation du titulaire des droits d'exploitation



Demande de construction d'une fontaine faisant apparaitre le site, 1881 (FR.AD073, 82S34).

IVR84_20167301810NUCA

© Archives départementales de la Savoie

reproduction soumise à autorisation du titulaire des droits d'exploitation

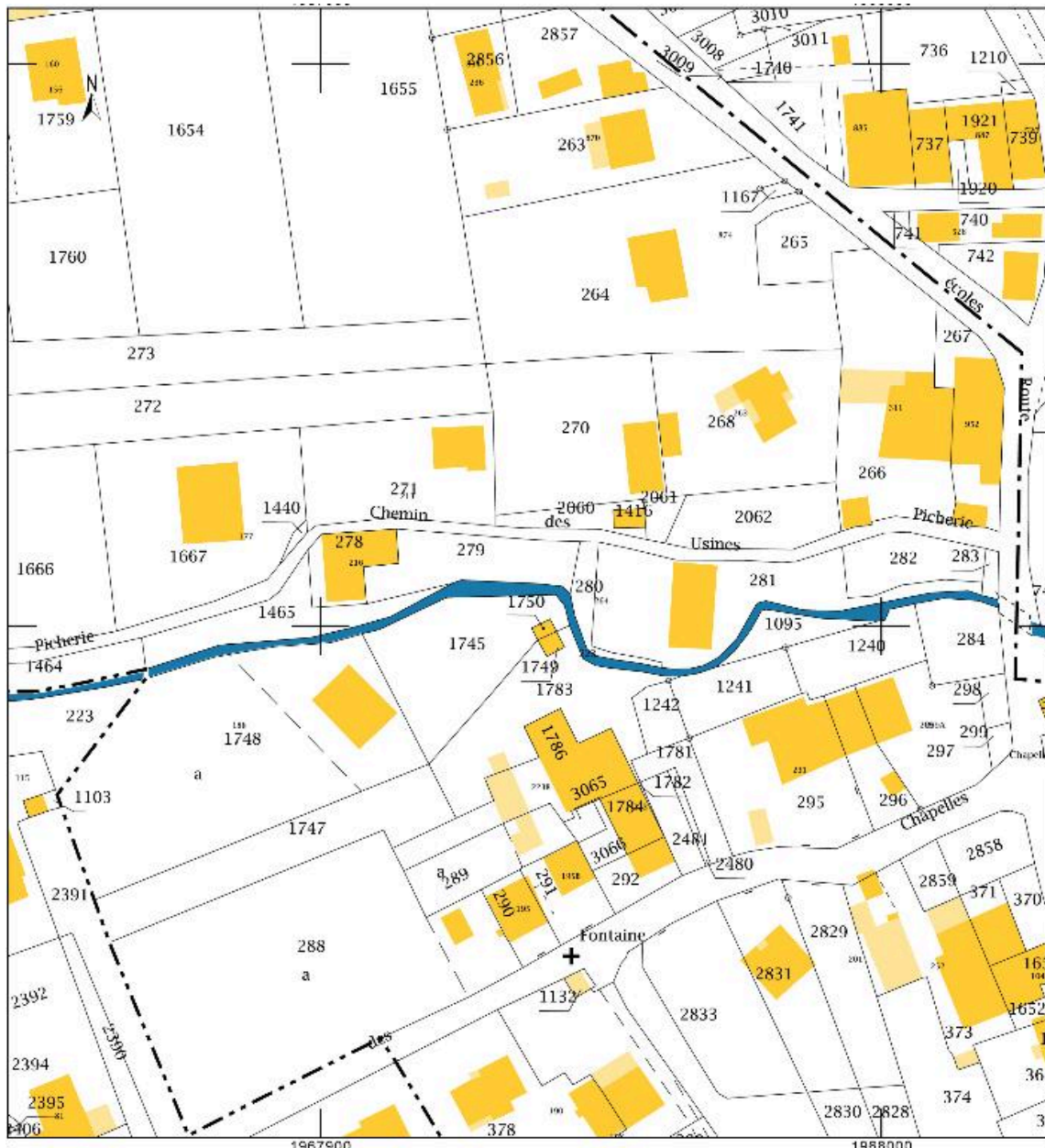


Cadastre rénové, Tours-en-Savoie, 1936, Section C, feuille 2 (FR.AD073, 3P 7544).

IVR84_20167301651NUCA

© Archives départementales de la Savoie

reproduction soumise à autorisation du titulaire des droits d'exploitation



Cadastre actuel, 2015.

IVR84_20167301652NUCA

© Ministère des finances, CIDF, Service du cadastre

reproduction soumise à autorisation du titulaire des droits d'exploitation



Vue de l'ancien moulin.

IVR84_20167301770NUCA

Auteur de l'illustration : Clara Bérelle

© Région Auvergne-Rhône-Alpes, Inventaire général du patrimoine culturel ; © Assemblée des Pays de Savoie
reproduction soumise à autorisation du titulaire des droits d'exploitation



Vue de l'ancien battoir.

IVR84_20167301771NUCA

Auteur de l'illustration : Clara Bérelle

© Région Auvergne-Rhône-Alpes, Inventaire général du patrimoine culturel ; © Assemblée des Pays de Savoie
reproduction soumise à autorisation du titulaire des droits d'exploitation

Conche visible à proximité de l'ancien battoir.

IVR84_20167301772NUCA

Auteur de l'illustration : Clara Bérelle

© Région Auvergne-Rhône-Alpes, Inventaire général du patrimoine culturel ; © Assemblée des Pays de Savoie
communication soumise à autorisation, reproduction soumise à autorisation

Vue du bâtiment installé sur le canal de dérivation entre le moulin et le battoir.

IVR84_20167301773NUCA

Auteur de l'illustration : Clara Bérelle

© Région Auvergne-Rhône-Alpes, Inventaire général du patrimoine culturel ; © Assemblée des Pays de Savoie
communication soumise à autorisation, reproduction soumise à autorisation