Rhône-Alpes, Ain
Bellegarde-sur-Valserine
01 Bellegarde-sur-Valserine, 74 Eloise, Barmezas
R.D. 1508

Ensemble de deux ponts routiers, dont le pont routier de Savoie

Références du dossier

Numéro de dossier : IA01000515
Date de l'enquête initiale : 2010
Date(s) de rédaction : 2011
Cadre de l'étude : enquête thématique régionale Points de franchissement du Rhône
Degré d'étude : étudié

Désignation

Dénomination : pont
Précision sur la dénomination : pont routier
Appellation : pont de Savoie

Compléments de localisation

oeuvre située en partie sur le département 74, oeuvre située en partie sur la commune Eloise
Milieu d'implantation : en écart
Réseau hydrographique : Rhône
Références cadastrales :

Historique

La traversée du Rhône à Bellegarde-sur-Valserine ou dans ses environs apparaît ancienne. Après 1940 et la destruction de la passerelle d'Arlod et du pont de Lucey, la commune de l'Ain ne pouvant rester sans communication avec la Haute-Savoie, il est décidé de construire un nouveau pont. Menés par l'Entreprise Joyat-Chabert et le 7e Génie d'Avignon, les travaux commencent à la fin de l'année 1941. L'ouvrage inauguré le 21 janvier 1942 ne perdure cependant que jusqu'à 1949, date à laquelle il est démonté (il sera réinstallé entre Surjoux et Challonges en 1954 ; voir la notice n° IA01000521 du pont de Pyrimont - passerelle de Surjoux). La mise en eau du barrage de Génissiat (effective en 1948) rendait en effet nécessaire de reconstruire un pont plus élevé que le précédent. Destiné à remplacer celui de 1942, le nouveau pont, dit de Savoie, est le pont-route aujourd'hui visible. A l'étude dès 1944, construit de 1946 à 1948 par l'Entreprise Coignet (architecte P. Bourdeix), il est mis en service en 1949.

Période(s) principale(s) : 2e quart 20e siècle
Dates : 1941 (daté par travaux historiques), 1946
Auteur(s) de l'oeuvre : Joya-Chabert (entrepreneur, attribution par travaux historiques), Coignet (entrepreneur, attribution par travaux historiques), Pierre Bourdeix (architecte, attribution par travaux historiques)
Oeuvre déplacée

Description

Le pont de 1942, se situait en aval du débouché de la Valserine, soit à peu près l'emplacement de l'ancien pont de Lucey. Il s'agissait d'un pont métallique de 37,50 m de long, pesant 50 tonnes et supportant une chaussée de 3 m de large. Le pont actuel, à environ 300 m en aval du précédent, franchit le Rhône au niveau de la boucle formée par le fleuve à l'est de Bellegarde. Long de 121 m, il offre une arche centrale d'au moins 80 m de portée constituée de deux arcs en béton juxtaposés à tympans ajourés. Une ouverture en plein cintre percée dans la culée, forme arche latérale en rive droite. Le tablier en béton armé porte une chaussée à double sens de circulation de 6 m de large et deux trottoirs, bordés de parapets en pierre. L'ouvrage présente un revêtement en pierre de taille à léger bossage.

Eléments descriptifs

Matériau(x) du gros-oeuvre, mise en oeuvre et revêtement : métal ; béton ; pierre ; bossage ; béton armé ; pierre de taille
Escaliers : escalier demi-hors-oeuvre : escalier droit, en maçonnerie

Typologies et état de conservation

Typologies : pont à poutre en treillis ; pont en arc ajouré
État de conservation : bon état

Statut, intérêt et protection

Repérage carto. DC pour le pont de Savoie.

Intérêt de l'œuvre : à signaler
Statut de la propriété : propriété de l'Etat

Présentation

HISTORIQUE
"Depuis fort longtemps, on a traversé le Rhône à Bellegarde ou dans ses environs, afin de se rendre dans les Etats de Savoie". On passait à Grésin sur un pont naturel ; à Bellegarde-sur-Valserine ce fut d'abord la passerelle d'Arlod, puis le pont de Lucey (second pont de Savoie) construit sur la Perte du Rhône.
Lorsque ces deux ponts sont détruits en juin 1940, Bellegarde ne peut pas rester sans communication avec la Haute-Savoie et un nouvel ouvrage est projeté (BROCARD, p. 77-78).
Les travaux débutés fin 1941, sont menés conjointement par l'Entreprise Joyat-Chabert et le 7e Génie d'Avignon. Son inauguration, le 21 janvier 1942, a donné lieu à une cérémonie en présence notamment de MM. Toubin ingénieur en chef des Ponts et Chaussées de la Haute Savoie, Vietti, ingénieur à Bellegarde, Bournique directeur de la papeterie Darblay, Milhau directeur aux Forces Motrices de Savoie, Pothier directeur des Etablissements Marion.
Le nouveau pont franchissait le Rhône au-dessus des anciennes usines électriques de la Société des Forces Motrices de Savoie ; côté Bellegarde, on y accédait par les rues Bertola, puis Viala ; il débouchait en Haute-Savoie sur l'ancienne route du pont de Lucey.
L'ouvrage de 37,50 m de long, de 50 tonnes, pouvait supporter une charge utile de 15 tonnes, sur une chaussée de 3 m de large (*idem*, p. 78).
Il s'agit sans doute de l'ouvrage métallique qui a été remonté à Pyrimont (voir notice Passerelle de Surjoux).
Ce pont métallique, probablement établi de manière provisoire, perdura jusqu'en 1949, date à laquelle est inauguré le pont actuellement visible. Ce dernier, constituant le quatrième pont de Savoie, est destiné à remplacer l'ouvrage métallique de 1942.
L'édification du barrage de Génissiat (mis en eau en février 1948) rendait nécessaire en effet de reconstruire un ouvrage plus en aval et surtout plus haut. Construit dès 1946 par l'Entreprise Coignet (architecte P. Bourdeix), le nouveau pont, peut-être achevé en 1948, est mis en service en 1949 (BROCARD, p. 78 ; MARREY, 1995, p. 160 ; MONTENS, p. 139 ; MARREY, 2004, p. 139 ; notice Structurae).
Portant la N. 508, le pont-route de Bellegarde, dit pont de Savoie, est un ouvrage en béton de 120,90 m de long, offrant un parement en pierre de taille. Il présente une grande arche centrale de 80 m (voûte parabolique du quatrième degré de 76,83 m d´ouverture et 26,96 m de flèche), constituée de deux anneaux jumelés en béton non armé. Le premier arc a été construit à l'aide d'un cintre en bois mis en place par rabattement ; le cintre du second a été mis en place par ripage. L'ouvrage comporte en rive droite un arc en plein cintre de 24 m d´ouverture, séparé de l'arche centrale par un pilier. Le tablier en béton armé est large de 7 m selon la plupart des sources (AD Rhône, 3959W 1743 ; BROCARD, p. 78 ; MARREY, 1995, p. 160 ; MONTENS, p. 139 ; MARREY, 2004, p. 139). La base CNR/Oasis, quant à elle, donne une largeur utile de 8,50 m avec une chaussée de 6 m et deux trottoirs de 1,25 m.
Brocard signale un autre pont à Bellegarde, un pont "privé" qui desservait la nouvelle usine électrique d'Eloise, de 1917-20 à 1948 date de sa suppression par la mise en eau du barrage de Génissiat (BROCARD, p. 78).

Références documentaires

Documents d'archive

- **AD Rhône. 3959 W 1743. Ponts sur le Rhône**
  AD Rhône. 3959 W 1743. **Ponts sur le Rhône**
  Reconstruction du pont de Bellegarde, 1944

Documents figurés

- **Elévation côté aval. 1944. Ech. 1:200 (extr. de : AD Rhône, 3959W 1743 : Reconstruction du pont de Elévation côté aval**. 1944. Ech. 1:200 (extr. de : AD Rhône, 3959W 1743 : Reconstruction du pont de Bellegarde, 1944)

- **Bellegarde [multivue, comportant le pont routier de Bellegarde et le viaduc ferroviaire de Bellegarde [multivue, comportant le pont routier de Bellegarde et le viaduc ferroviaire de Longeray]**. [Milieu du 20e siècle]. 1 impr. photoméc. (carte postale) : n. et b. (AD Ain. Série Fi, CP40627) Notes : a voyagé

- **[Bellegarde-sur-Valserine : Rhône - Viaduc routier de Savoie]. [Après 1948]. 1 impr. photoméc. [Bellegarde-sur-Valserine : Rhône - Viaduc routier de Savoie]**. [Après 1948]. 1 impr. photoméc. (carte postale) : n. et b. (AD Ain. Série Fi, CP40656) Notes : repro.

- **[Bellegarde-sur-Valserine. Le pont de Savoie vu du viaduc]. 1950-1985. 1 photogr. pos. : n. et b. ; [Bellegarde-sur-Valserine. Le pont de Savoie vu du viaduc]**. 1950-1985. 1 photogr. pos. : n. et b. ; 13 x 18 cm (AD Ain. Fonds de la Société de presse et d´édition de l´Ain, 40 Fi 1 Bellegarde 1)

- **[Les bords du Rhône. Le viaduc routier de Savoie] / Michaux édit., [avant 1957]. 1 impr. photoméc. [Les bords du Rhône. Le viaduc routier de Savoie]** / Michaux édit., [avant 1957]. 1 impr. photoméc. (carte postale) : n. et b. (MdFR. Collection Rondeau, CP RON 0269)

- **[Bellegarde-sur-Valserine. Vue générale, Rhône et Valserine] / Roger Henrard phot., 1945-1960. 1 [Bellegarde-sur-Valserine. Vue générale, Rhône et Valserine]** / Roger Henrard phot., 1945-1960. 1 photogr. pos. : n. et b. ; 18 x 24 cm (AD Ain. Fonds Henrard, 14 Fi 9)

- **[Bellegarde-sur-Valserine. Vue générale, pont de Savoie] / Roger Henrard phot., 1945-1960. 1 [Bellegarde-sur-Valserine. Vue générale, pont de Savoie]** / Roger Henrard phot., 1945-1960. 1 photogr. pos. : n. et b. ; 18 x 24 cm (AD Ain. Fonds Henrard, 14 Fi 10)

Bibliographie

- **BROCARD, Maurice. L'Ain des grands ponts. Ain. Rhône. Valserine. Saône. Lyon : Editions de la Tour**
  BROCARD, Maurice. **L'Ain des grands ponts. Ain. Rhône. Valserine. Saône**. Lyon : Editions de la Tour Gile, [D.l. 1993]
  p. 77-78, ill. p. 81

- **MARREY, Bernard. Les ponts modernes 20e siècle. [Paris] : Picard, 1995**
  MARREY, Bernard. **Les ponts modernes 20e siècle**. [Paris] : Picard, 1995
  p. 160

- **MARREY, Bernard. Guide Rhône-Alpes de l´architecture du XXe siècle (1914-2003). Paris : Editions A.**
  MARREY, Bernard. **Guide Rhône-Alpes de l´architecture du XXe siècle (1914-2003)**. Paris : Editions A. et J. Picard, Lyon : Union régionale des CAUE Rhône-Alpes, 2004
  Bellegarde, p. 139

- **MONTENS, Serge. Les plus beaux ponts de France. Paris : Bonneton, [D.l. 2001]**
  MONTENS, Serge. **Les plus beaux ponts de France**. Paris : Bonneton, [D.l. 2001]
  p. 139

- **Compagnie Nationale du Rhône. Direction du Patrimoine Fluvial et Industriel. Pôle Fluvial. Base**

Compagnie Nationale du Rhône. Direction du Patrimoine Fluvial et Industriel. Pôle Fluvial. **Base documentaire OASIS**. Répertoire des ouvrages sur le Rhône
n° 0214

- **Site internet Structurae. Pont route de Bellegarde. [en ligne]. Accès internet : <URL :**
Site internet Structurae. **Pont route de Bellegarde**. [en ligne]. Accès internet : <URL : http://fr.structurae.de/structures/data/index.cfm?id=s0003020>

Illustrations

Plan de situation (sur fond de SCAN25(R) (C) IGN-2008 (C) Région Rhône-Alpes Licence n°2008-CISE27-1010)
Dess. S. Delétoille
IVR82_20100100324NUD

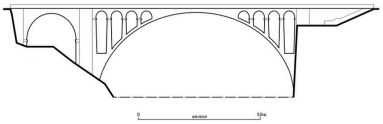

Elévation aval (relevé schématique)
Dess. F. Bardoneschi
IVR82_20100100362NUDY

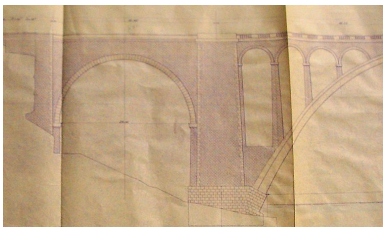

Vue partielle de l'élévation côté aval. 1944. Ech. 1:200 (extr. de : AD Rhône, 3959W 1743 : Reconstruction du pont de Bellegarde, 1944)
Phot. M. Philippe,
Autr. auteur inconnu 1_
IVR82_20100101558NUCA

[Bellegarde-sur-Valserine. Vue générale, pont de Savoie] / Roger Henrard phot., 1945-1960. 1 photogr. pos. : n. et b. ; 18 x 24 cm (AD Ain. Fonds Henrard, 14 Fi 10)
Phot. F. Bardoneschi, Autr. Roger (photographe) Henrard
IVR82_20100100027NUCAB

[Bellegarde-sur-Valserine. Le pont de Savoie vu du viaduc]. 1950-1985. 1 photogr. pos. : n. et b. ; 13 x 18 cm (AD Ain. Fonds de la Société de presse et d´édition de l´Ain, 40 Fi 1 Bellegarde 1)
Phot. F. Bardoneschi,
Autr. auteur inconnu 1_
IVR82_20100100025NUCAB

[Les bords du Rhône. Le viaduc routier de Savoie] / Michaux édit., [avant 1957]. 1 impr. photoméc. (carte postale) : n. et b. (MdFR. Collection Rondeau, CP RON 0269)
Phot. Maison du Fleuve Rhône, Autr. auteur inconnu 1_
IVR82_20100100026NUCAB

Vue panoramique, face aval (depuis la rive droite)
Phot. G. Gellert
IVR82_20100100382NUCAQ

Vue générale, face aval (depuis la rive droite)
Phot. G. Gellert
IVR82_20100100383NUCA

Vue générale, face aval (depuis la rive droite)
Phot. G. Gellert
IVR82_20100100384NUCA

Vue générale, de côté, face aval (depuis la rive gauche)
Phot. G. Gellert
IVR82_20100100385NUCA

Vue générale, de dessus, chaussée et accès aux escaliers de la culée droite (depuis la rive droite)
Phot. B. Decrock
IVR82_20100100395NUCA



Vue partielle, de côté, escalier de la culée gauche et arche centrale, face aval (depuis la rive gauche)
Phot. G. Gellert
IVR82_20100100386NUCA

Vue partielle, de côté, moitié de l'arche et escalier de la culée gauche, face aval (depuis la rive droite)
Phot. B. Decrock
IVR82_20100100387NUCA



Vue partielle, arche de rive droite et moitié de l'arche centrale, face aval (depuis la rive droite)
Phot. G. Gellert
IVR82_20100100388NUCA

Vue partielle, moitié gauche de l'arche centrale, face aval (depuis la rive droite)
Phot. G. Gellert
IVR82_20100100389NUCA



Vue partielle, moitié droite de l'arche centrale, face aval (depuis la rive droite)
Phot. G. Gellert
IVR82_20100100390NUCA



Partie gauche de l'arche centrale, face aval, vue de détail : ancrage à la rive (depuis la rive droite)
Phot. G. Gellert
IVR82_20100100391NUCA

Partie gauche de l'arche centrale, face aval, vue de détail : petites arches
Phot. G. Gellert
IVR82_20100100392NUCA

Partie droite de l'arche centrale, face aval, vue de détail : dédoublement des petites arches
Phot. G. Gellert
IVR82_20100100393NUCA



Partie droite de l'arche centrale, face aval, vue de détail : appareil des petites arches (depuis la rive droite)
Phot. B. Decrock
IVR82_20100100394NUCA

Dossiers liés

Dossiers de synthèse :
Ponts du Rhône : ponts, ponceaux, passerelles, viaducs (IA00000332)
Oeuvre(s) contenue(s) :
Oeuvre(s) en rapport :
Présentation de l'étude des points de franchissement du Rhône en région Rhône-Alpes (IA00000331) Rhône-Alpes, Rhône-Alpes
Viaduc autoroutier de Bellegarde (IA01000514) Bellegarde-sur-Valserine, 01 Bellegarde-sur-Valserine, 74 Eloise, Barmezas, A. 40, E. 62, Autoroute Blanche

Auteur(s) du dossier : Isabelle Havard, Bruno Decrock
Copyright(s) : © Région Rhône-Alpes, Inventaire général du patrimoine culturel

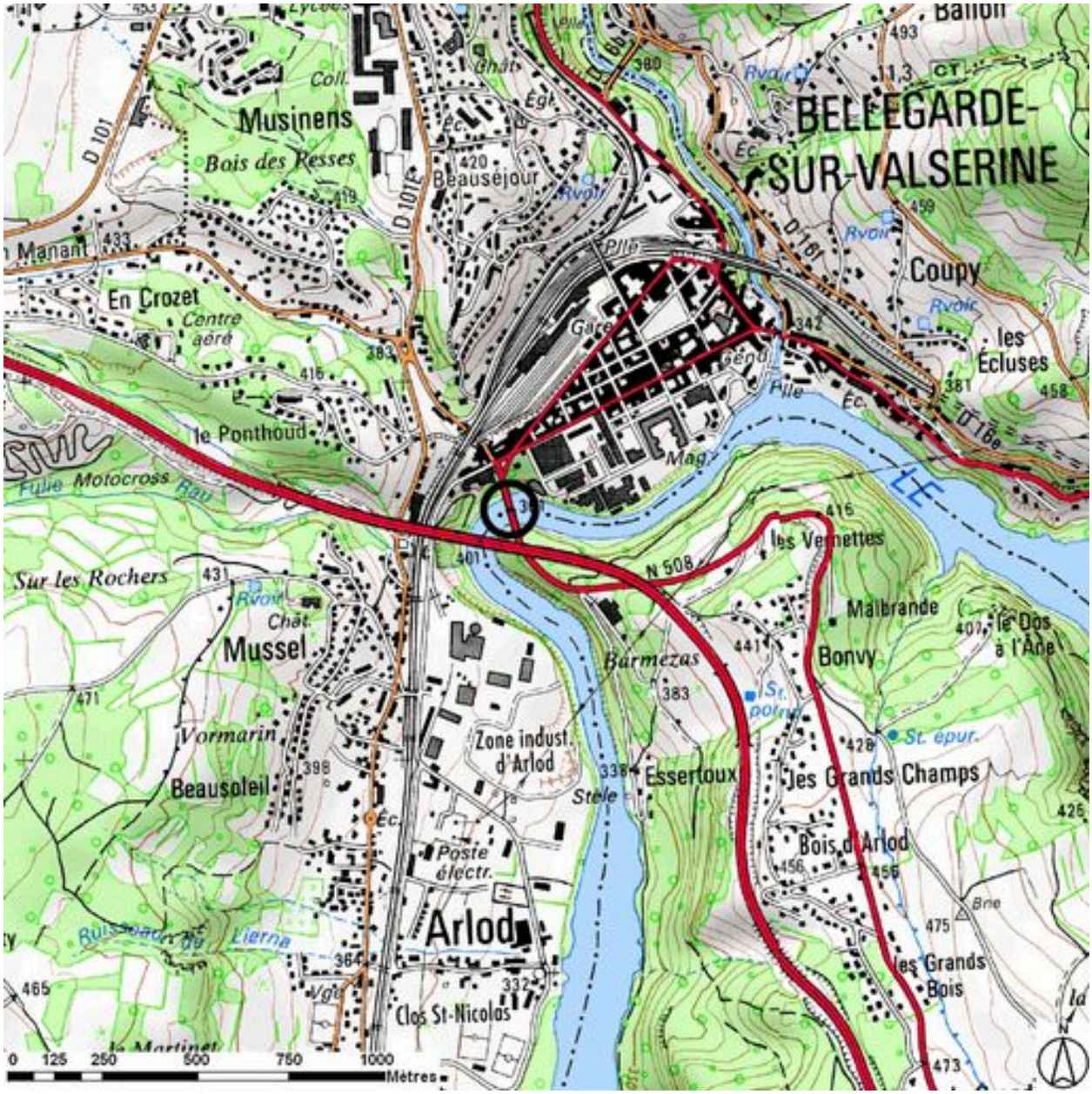

Plan de situation (sur fond de SCAN25(R) (C) IGN-2008 (C) Région Rhône-Alpes Licence n°2008-CISE27-1010)

IVR82_20100100324NUD
Auteur de l'illustration : S. Delétoille
Technique de relevé : reprise de fond ; Échelle : 1:25000
© Région Rhône-Alpes, Inventaire général du patrimoine culturel ; © IGN
reproduction interdite

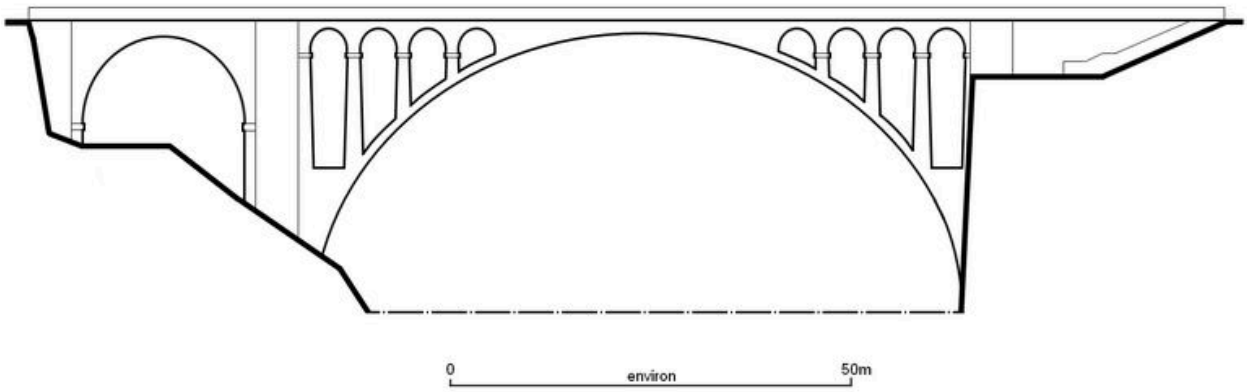

Elévation aval (relevé schématique)

IVR82_20100100362NUDY
Auteur de l'illustration : F. Bardoneschi
Technique de relevé : relevé schématique ;
© Région Rhône-Alpes, Inventaire général du patrimoine culturel
reproduction soumise à autorisation du titulaire des droits d'exploitation

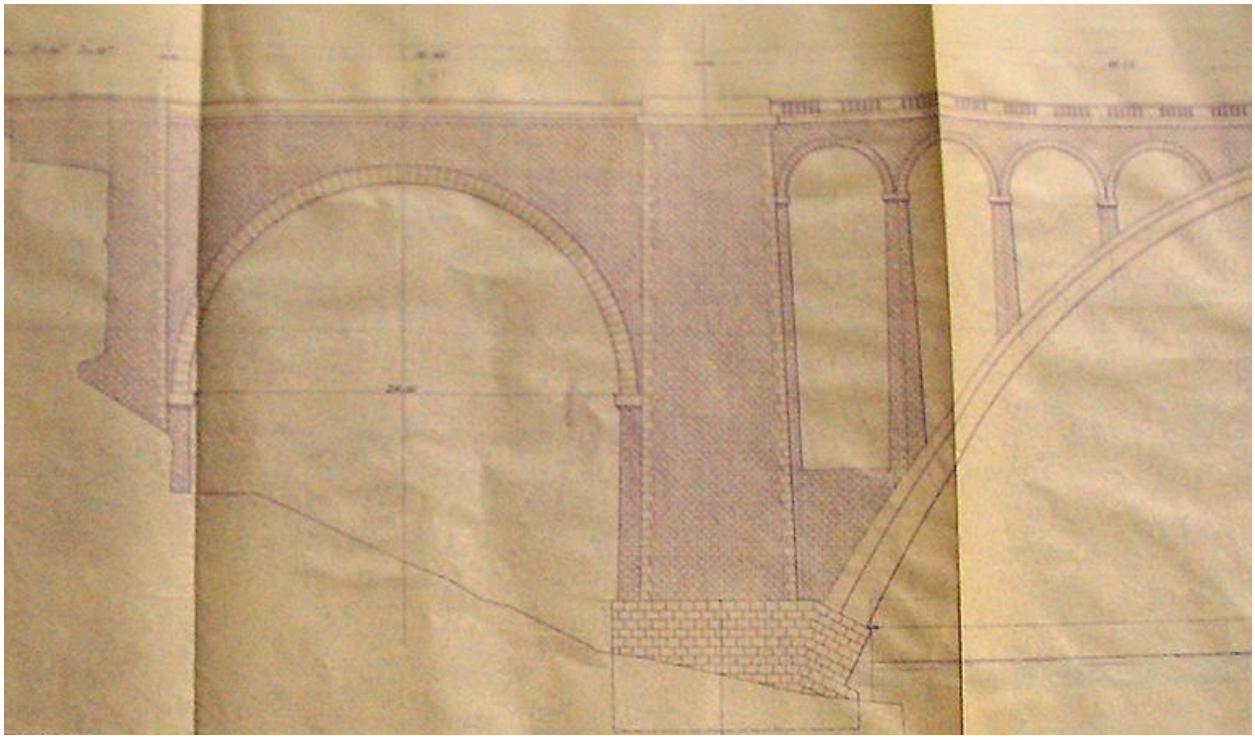

Vue partielle de l'élévation côté aval. 1944. Ech. 1:200 (extr. de : AD Rhône, 3959W 1743 : Reconstruction du pont de Bellegarde, 1944)

Référence du document reproduit :

- **Elévation côté aval. 1944. Ech. 1:200 (extr. de : AD Rhône, 3959W 1743 : Reconstruction du pont de Elévation côté aval**. 1944. Ech. 1:200 (extr. de : AD Rhône, 3959W 1743 : Reconstruction du pont de Bellegarde, 1944)

IVR82_20100101558NUCA
Auteur de l'illustration : M. Philippe
Auteur du document reproduit : auteur inconnu 1_
Échelle : 1:200
© Région Rhône-Alpes, Inventaire général du patrimoine culturel ; © Archives départementales du Rhône
reproduction soumise à autorisation du titulaire des droits d'exploitation

[Bellegarde-sur-Valserine. Vue générale, pont de Savoie] / Roger Henrard phot., 1945-1960. 1 photogr. pos. : n. et b. ; 18 x 24 cm (AD Ain. Fonds Henrard, 14 Fi 10)

Référence du document reproduit :

- **[Bellegarde-sur-Valserine. Vue générale, pont de Savoie] / Roger Henrard phot., 1945-1960. 1 [Bellegarde-sur-Valserine. Vue générale, pont de Savoie]** / Roger Henrard phot., 1945-1960. 1 photogr. pos. : n. et b. ; 18 x 24 cm (AD Ain. Fonds Henrard, 14 Fi 10)

IVR82_20100100027NUCAB
Auteur de l'illustration : F. Bardoneschi
Auteur du document reproduit : Roger (photographe) Henrard
© Région Rhône-Alpes, Inventaire général du patrimoine culturel ; © Archives départementales de l'Ain
reproduction soumise à autorisation du titulaire des droits d'exploitation

[Bellegarde-sur-Valserine. Le pont de Savoie vu du viaduc]. 1950-1985. 1 photogr. pos. : n. et b. ; 13 x 18 cm (AD Ain. Fonds de la Société de presse et d´édition de l´Ain, 40 Fi 1 Bellegarde 1)

Référence du document reproduit :

- **[Bellegarde-sur-Valserine. Le pont de Savoie vu du viaduc]. 1950-1985. 1 photogr. pos. : n. et b. ; [Bellegarde-sur-Valserine. Le pont de Savoie vu du viaduc]**. 1950-1985. 1 photogr. pos. : n. et b. ; 13 x 18 cm (AD Ain. Fonds de la Société de presse et d´édition de l´Ain, 40 Fi 1 Bellegarde 1)

IVR82_20100100025NUCAB
Auteur de l'illustration : F. Bardoneschi
Auteur du document reproduit : auteur inconnu 1_
© Région Rhône-Alpes, Inventaire général du patrimoine culturel ; © Archives départementales de l'Ain
reproduction soumise à autorisation du titulaire des droits d'exploitation

[Les bords du Rhône. Le viaduc routier de Savoie] / Michaux édit., [avant 1957]. 1 impr. photoméc. (carte postale) : n. et b. (MdFR. Collection Rondeau, CP RON 0269)

Référence du document reproduit :

- **[Les bords du Rhône. Le viaduc routier de Savoie] / Michaux édit., [avant 1957]. 1 impr. photoméc.**
  [Les bords du Rhône. Le viaduc routier de Savoie] / Michaux édit., [avant 1957]. 1 impr. photoméc. (carte postale) : n. et b. (MdFR. Collection Rondeau, CP RON 0269)

IVR82_20100100026NUCAB
Auteur de l'illustration : Maison du Fleuve Rhône
Auteur du document reproduit : auteur inconnu 1_
© Région Rhône-Alpes, Inventaire général du patrimoine culturel ; © Maison du Fleuve Rhône
reproduction soumise à autorisation du titulaire des droits d'exploitation

Vue panoramique, face aval (depuis la rive droite)

IVR82_20100100382NUCAQ
Auteur de l'illustration : G. Gellert
© Région Rhône-Alpes, Inventaire général du patrimoine culturel
reproduction soumise à autorisation du titulaire des droits d'exploitation

Vue générale, face aval (depuis la rive droite)

IVR82_20100100383NUCA
Auteur de l'illustration : G. Gellert
© Région Rhône-Alpes, Inventaire général du patrimoine culturel
reproduction soumise à autorisation du titulaire des droits d'exploitation

Vue générale, face aval (depuis la rive droite)

IVR82_20100100384NUCA
Auteur de l'illustration : G. Gellert
© Région Rhône-Alpes, Inventaire général du patrimoine culturel
reproduction soumise à autorisation du titulaire des droits d'exploitation

Vue générale, de côté, face aval (depuis la rive gauche)

IVR82_20100100385NUCA
Auteur de l'illustration : G. Gellert
© Région Rhône-Alpes, Inventaire général du patrimoine culturel
reproduction soumise à autorisation du titulaire des droits d'exploitation

Vue générale, de dessus, chaussée et accès aux escaliers de la culée droite (depuis la rive droite)

IVR82_20100100395NUCA
Auteur de l'illustration : B. Decrock
© Région Rhône-Alpes, Inventaire général du patrimoine culturel
reproduction soumise à autorisation du titulaire des droits d'exploitation

Vue partielle, de côté, escalier de la culée gauche et arche centrale, face aval (depuis la rive gauche)

IVR82_20100100386NUCA
Auteur de l'illustration : G. Gellert
© Région Rhône-Alpes, Inventaire général du patrimoine culturel
reproduction soumise à autorisation du titulaire des droits d'exploitation

Vue partielle, de côté, moitié de l'arche et escalier de la culée gauche, face aval (depuis la rive droite)

IVR82_20100100387NUCA
Auteur de l'illustration : B. Decrock
© Région Rhône-Alpes, Inventaire général du patrimoine culturel
reproduction soumise à autorisation du titulaire des droits d'exploitation

Vue partielle, arche de rive droite et moitié de l'arche centrale, face aval (depuis la rive droite)

IVR82_20100100388NUCA
Auteur de l'illustration : G. Gellert
© Région Rhône-Alpes, Inventaire général du patrimoine culturel
reproduction soumise à autorisation du titulaire des droits d'exploitation

Vue partielle, moitié gauche de l'arche centrale, face aval (depuis la rive droite)

IVR82_20100100389NUCA
Auteur de l'illustration : G. Gellert
© Région Rhône-Alpes, Inventaire général du patrimoine culturel
reproduction soumise à autorisation du titulaire des droits d'exploitation



Vue partielle, moitié droite de l'arche centrale, face aval (depuis la rive droite)

IVR82_20100100390NUCA
Auteur de l'illustration : G. Gellert
© Région Rhône-Alpes, Inventaire général du patrimoine culturel
reproduction soumise à autorisation du titulaire des droits d'exploitation



Partie gauche de l'arche centrale, face aval, vue de détail : ancrage à la rive (depuis la rive droite)

IVR82_20100100391NUCA
Auteur de l'illustration : G. Gellert
© Région Rhône-Alpes, Inventaire général du patrimoine culturel
reproduction soumise à autorisation du titulaire des droits d'exploitation

Partie gauche de l'arche centrale, face aval, vue de détail : petites arches

IVR82_20100100392NUCA
Auteur de l'illustration : G. Gellert
© Région Rhône-Alpes, Inventaire général du patrimoine culturel
reproduction soumise à autorisation du titulaire des droits d'exploitation

Partie droite de l'arche centrale, face aval, vue de détail : dédoublement des petites arches

IVR82_20100100393NUCA
Auteur de l'illustration : G. Gellert
© Région Rhône-Alpes, Inventaire général du patrimoine culturel
reproduction soumise à autorisation du titulaire des droits d'exploitation

Partie droite de l'arche centrale, face aval, vue de détail : appareil des petites arches (depuis la rive droite)

IVR82_20100100394NUCA
Auteur de l'illustration : B. Decrock
© Région Rhône-Alpes, Inventaire général du patrimoine culturel
reproduction soumise à autorisation du titulaire des droits d'exploitation