Rhône-Alpes, Savoie
Cognin
La Forêt
Route de Lyon

Filature de coton Perreau puis tissage de soie Bertaud et Champenois (détruit)

Références du dossier

Numéro de dossier : IA73002773
Date de l'enquête initiale : 2012
Date(s) de rédaction : 2012
Cadre de l'étude : patrimoine industriel Patrimoine hydraulique des Pays de Savoie
Degré d'étude : recensé

Désignation

Dénomination : filature

Compléments de localisation

Milieu d'implantation : en ville
Réseau hydrographique : Torrent d'Hière, canal des usines; bassin-versant du lac du Bourget
Références cadastrales : 2013. AK 435, 437, 438, 449, 450

Historique

Il semblerait que la filature de coton ait été créée au début du XIXe siècle par M. le comte Verney. Elle est installée dans un premier temps aux Carmes à Chambéry. La chute d'eau étant devenue insufisante pour animer les machines, la filature est transférée à Cognin vers 1853. A cette date, elle est exploitée par la Société Louis Perreau et Cie. Son matériel est renouvelé. Elle peut livrer jusqu'à 40 000 kilos de coton par an : du coton bleu ou écru pour le tissage ou encore du coton retordu pour le tricotage et le tissage. Elle emploie alors une quarantaine de personnes. La filature apparaît sur le premier cadastre français de 1863. Au cours de la Guerre de Sécession (1861-1865) l'industrie cotonnière connaît une période de crise. En 1864, la filature est rachetée par Bertaud et Champenois qui la transforme en atelier de tissage. Elle emploie alors une douzaine d'ouvrières. Par la suite, l'entreprise est dirigée par M.Champenois seul. En 1875, l'usine emploie 130 ouvriers. Elle travaille à façon pour les négociants lyonnais. La soie arrive dévidée de Lyon. L'usine est équipée de 250 métiers mécaniques et peut produire jusqu'à 360 000 mètres de tissus par an. Il s'agit de tissus de soie pure ou mélangée, de satin et de foulards de différentes qualités destinés à faire des doublures de chapeaux ou de vêtements. Les employés bénéficient de certains avantages (cantine, prime, etc.). Dans les années 1930, Louis Champenois est maire de Cognin. L'entreprise cesse son activité au cours du XXe siècle. Sur le cadastre rénové de 1988, la configuration des bâtiments a évolué mais le site est toujours identifiable. Actuellement, le site n'existe plus.

Période(s) principale(s) : 1ère moitié 19e siècle

Description

L'ancienne filature Perreau a été détruite.

Eléments descriptifs

Énergies : énergie hydraulique

Typologies et état de conservation

État de conservation : détruit

Statut, intérêt et protection

Le site était implanté en rive gauche de l'Hière, en aval du moulin Tochon (voir fiche IA73002772). L'Atelier de l'Eau basé à Cognin à l'emplacement des anciens moulins Deperse valorise le patrimoine hydraulique de la commune (voir fiche IA73002774).

Statut de la propriété : propriété privée

Références documentaires

Documents d'archive

- **FR.AD073, 3P 7094, Premier cadastre français, Cognin, Section B, feuille 2, 1863.**
  FR.AD073, 3P 7094, **Premier cadastre français, Cognin, Section B, feuille 2,** 1863.

- **FR.AD073, 3P 7095, Cadastre rénové, Cognin, Section AK, feuille unique, 1988.**
  FR.AD073, 3P 7095, **Cadastre rénové, Cognin, Section AK, feuille unique,** 1988.

Bibliographie

- **V. Barbier, La Savoie industrielle, 1875.**
  V. Barbier, *La Savoie industrielle*, Chambéry, Imprimerie Albert Bottero, 1875.

- **Mémoires de l'Académie des sciences, belles lettres et arts de Savoie, Tome II, 1875.**
  Mémoires de l'Académie des sciences, belles lettres et arts de Savoie, Tome II, Chambéry, Imprimerie Albert Bottero, 1875.

- **PAILLARD Philippe (dir.), Histoire des communes savoyardes : Chambéry, T.1, 1982.**
  PAILLARD, Philippe (dir.). *Histoire des communes savoyardes. Tome 1 : Chambéry et ses environs. Le Petit Bugey*, Roanne Le Coteau : éditions Horvath, 1982.

Illustrations

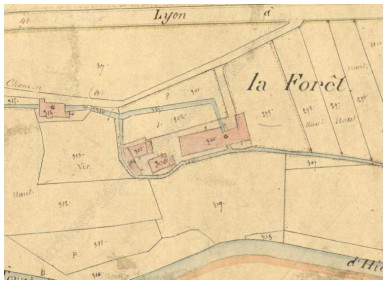

Premier cadastre français, 1863
Phot. Yannick Milleret
IVR82_20127301894NUCA

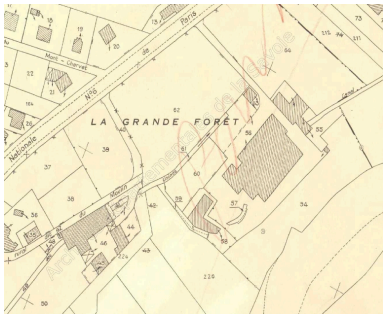

Cadastre rénové, 1988
Phot. Yannick Milleret
IVR82_20127301895NUCA

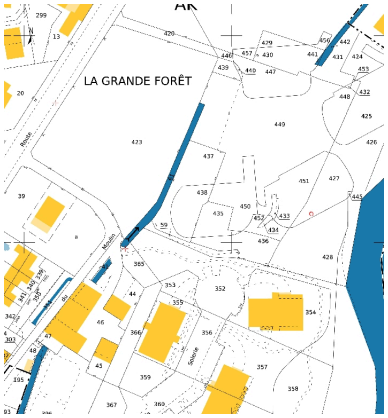

Cadastre actuel, 2013
Phot. Yannick Milleret
IVR82_20127301896NUCA

Dossiers liés

Dossiers de synthèse :

Patrimoine hydraulique de la Savoie : présentation de l'étude départementale (IA00141274) Rhône-Alpes, Savoie, Savoie

Oeuvre(s) contenue(s) :
Oeuvre(s) en rapport :
Paysage du bassin-versant du Lac du Bourget et tributaires (IA73002685) Rhône-Alpes, Savoie, Chambéry

Auteur(s) du dossier : Yannick Milleret, Clara Bérelle
Copyright(s) : © Région Rhône-Alpes, Inventaire général du patrimoine culturel ; © Assemblée des Pays de Savoie

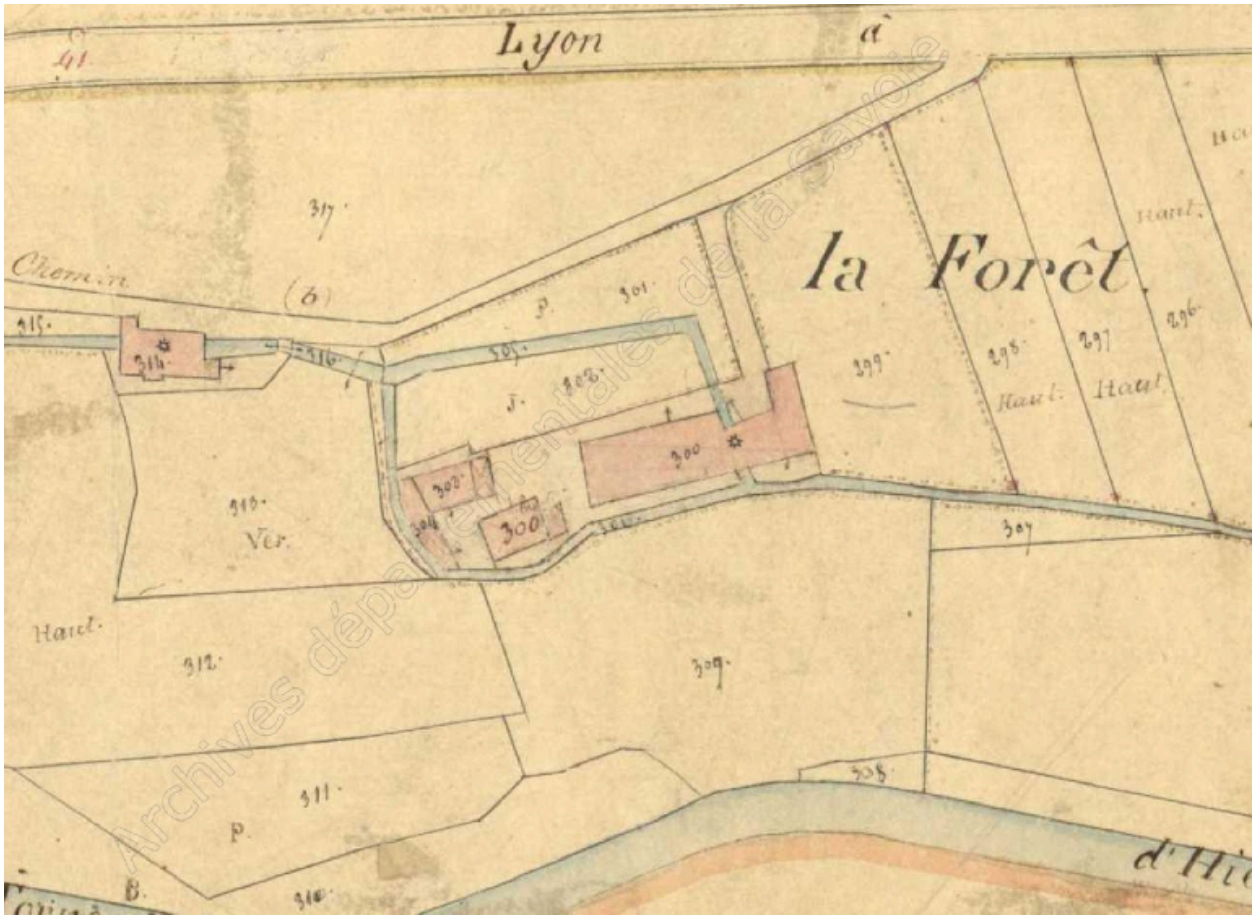

Premier cadastre français, 1863

Référence du document reproduit :

- **Premier cadastre français, Cognin, Section B, feuille 2, 1863**
  Premier cadastre français, Cognin, Section B, feuille 2, 1863
  AD Savoie : 3P 7094

IVR82_20127301894NUCA
Auteur de l'illustration : Yannick Milleret
© Région Rhône-Alpes, Inventaire général du patrimoine culturel ; © Assemblée des Pays de Savoie
reproduction soumise à autorisation du titulaire des droits d'exploitation

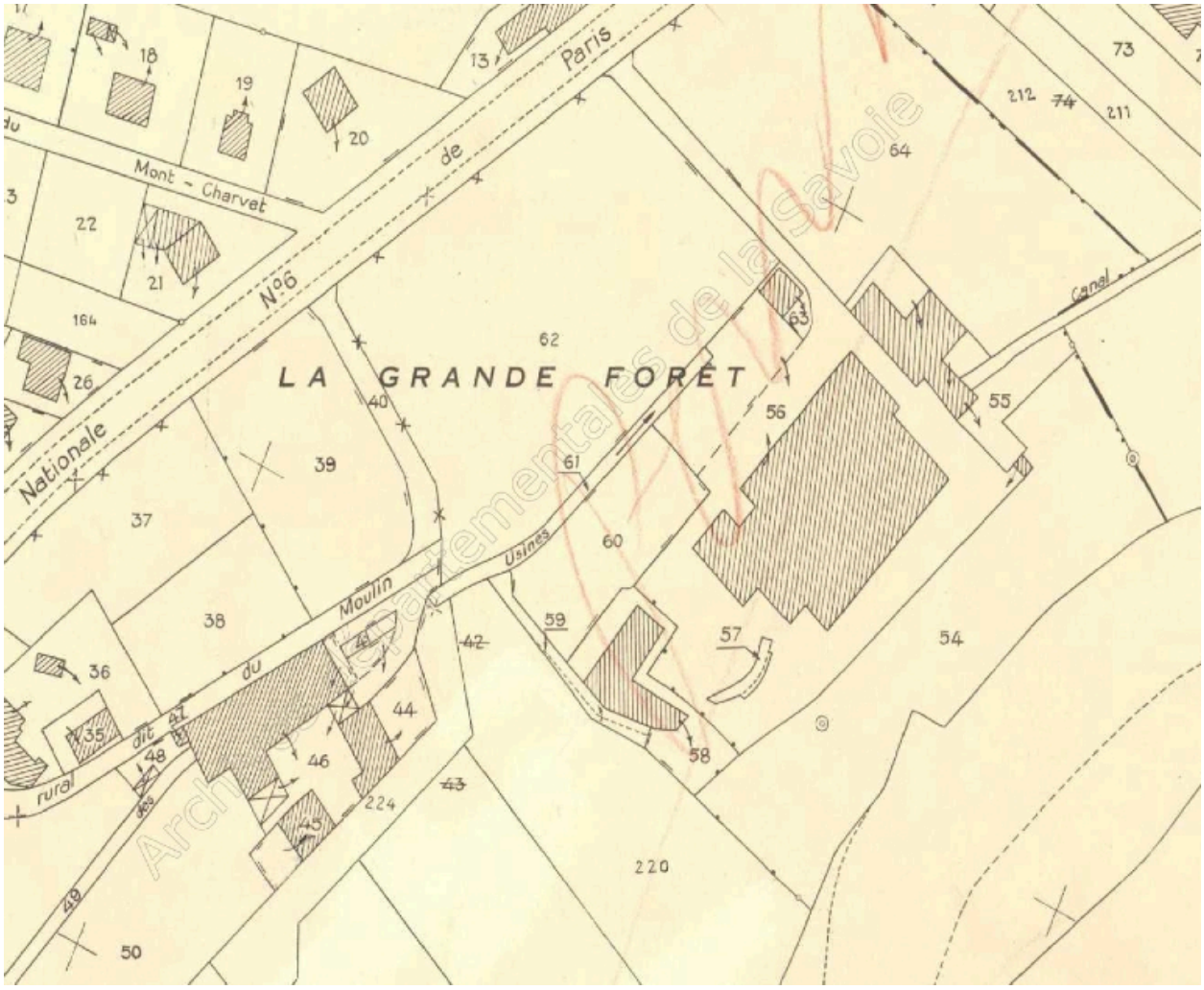

Cadastre rénové, 1988

Référence du document reproduit :

- **Cadastre rénové, Cognin, Section Ak, feuille unique, 1988**
  Cadastre rénové, Cognin, Section Ak, feuille unique, 1988
  AD Savoie : 3P 7095

IVR82_20127301895NUCA
Auteur de l'illustration : Yannick Milleret
© Région Rhône-Alpes, Inventaire général du patrimoine culturel ; © Assemblée des Pays de Savoie
reproduction soumise à autorisation du titulaire des droits d'exploitation

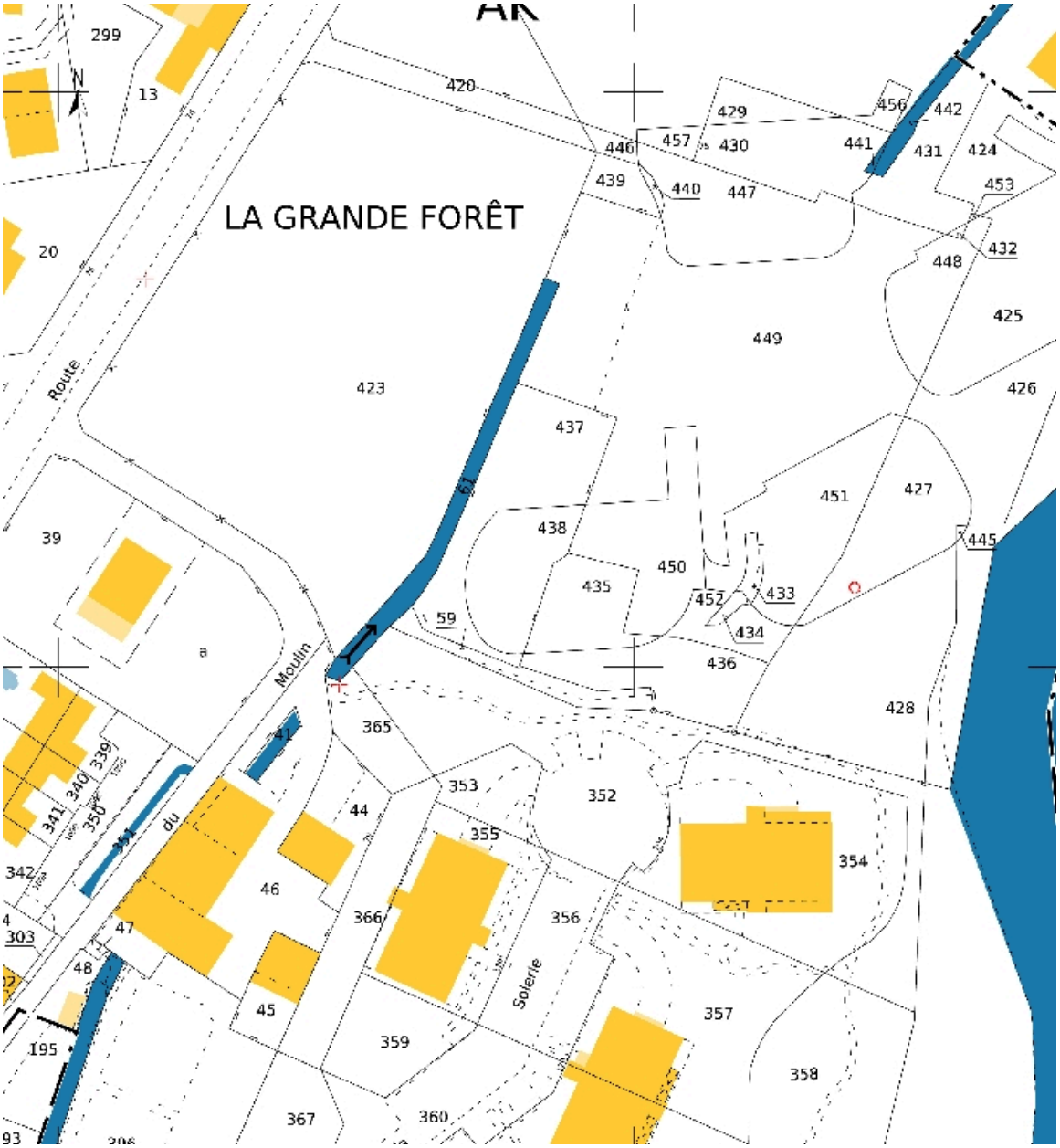

Cadastre actuel, 2013

Référence du document reproduit :

- **Cadastre actuel, 2013Cadastre actuel**
  Cadastre actuel, 2013Cadastre actuel

IVR82_20127301896NUCA
Auteur de l'illustration : Yannick Milleret
© Région Rhône-Alpes, Inventaire général du patrimoine culturel ; © Assemblée des Pays de Savoie
reproduction soumise à autorisation du titulaire des droits d'exploitation