



Auvergne-Rhône-Alpes, Rhône  
Lyon 7e Arrondissement  
Guillotière  
10 avenue Leclerc, rue Raoul Servant

## **Usine Révillon (chocolaterie Pelen) puis Bureaux et ateliers de la gare de Guillotière Sté Fédécoopérail" et Sté "les Coopérateurs" actuellement école d'optique**

### **Références du dossier**

Numéro de dossier : IA69001296  
Date de l'enquête initiale : 2010  
Date(s) de rédaction : 2010  
Cadre de l'étude : enquête thématique régionale Patrimoine industriel  
Degré d'étude : recensé

### **Désignation**

Dénomination : chocolaterie, entrepôt commercial  
Parties constituantes non étudiées : atelier de fabrication, passerelle

### **Compléments de localisation**

Milieu d'implantation : en ville  
Références cadastrales : 2004, AT, 32

### **Historique**

En 1880, un document de la police des voiries nous renseigne sur la demande par monsieur Guinand de construction d'une manufacture en cuivre localisée le long du quai Cl. Bernard et à l'angle du boulevard du Sud (viaduc de Perrache) (ACL : 1880 413W1-174 Guinand angle quai Cl. Benard-bld du Sud).

En 1920, la société Pelen-Révillon (chocolaterie) est installée sur ce parcellaire ( plan général de Lyon 4S/263 en 1920). Cette chocolaterie va s'installée ensuite de l'autre côté de la voie ferrée rue Nadaud.

A partir de 1935, Anciens bureaux et entrepôt de la gare de la Guillotière dont la Sté Fédécoopérail" localisée à l'angle de la rue la Sté "les coopérateurs" magasins de gros des coopératives de France (indiqué sur le plan général de Lyon 4S/263 en 1942) actuellement école d'optique et autres bureaux.

L'appartement de la famille Pelen (chocolatier) est également localisé dans un immeuble au 4 avenue Leclerc.

Période(s) principale(s) : 4e quart 19e siècle, 1er quart 20e siècle

Dates : 1880 (daté par source)

### **Description**

Bâtiments en béton armé de deux et trois étages carrés. plan de forme en U. Une passerelle relie le 3e étage aux voies ferrées à proximité.

### **Éléments descriptifs**

Matériau(x) du gros-oeuvre, mise en oeuvre et revêtement : béton

Matériau(x) de couverture : tuile mécanique, verre en couverture

Étage(s) ou vaisseau(x) : en rez-de-chaussée

## Typologies et état de conservation

État de conservation : bon état

## Statut, intérêt et protection

Zone URM dite zone péri-centrale en tissu mixte : il s'agit d'une zone située dans la périphérie immédiate de la zone centrale et donc le tissu est peu ordonné et caractérisé par l'hétérogénéité des fonctions, des volumes et des architectures. Le PLU doit permettre la restructuration progressive de ces quartiers péri-centraux dans le respect des traits dominant de cette urbanisation (mixité logements-emplois, moyennes densités, trame viaire urbaine).

Statut de la propriété : propriété privée

## Références documentaires


### Documents d'archive

- **ACL : 1880 413W1-174 (fichier police des voiries) : demande de construction par Guinand**  
ACL : 1880 413W1-174 (fichier police des voiries) : demande de construction par Guinand d'une manufacture en cuivre localisée le long du quai Cl. Bernard angle boulevard du Sud (viaduc de Perrache)  
AC Lyon : 1880 - 413W1-174
- **ACL : plan général de Lyon 4S/263 en 1920**  
ACL : plan général de Lyon 4S/263 en 1920
- **ACL : Fonderie GILLES : annuaire commercial 1935, p. 344**  
ACL : annuaire commercial 1935, p. 344  
p.344
- **ACL : plan général de Lyon 4S/263 en 1942**  
ACL : plan général de Lyon 4S/263 en 1942

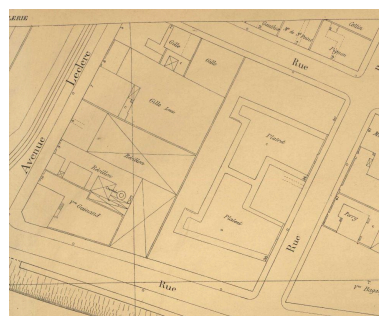
## Illustrations



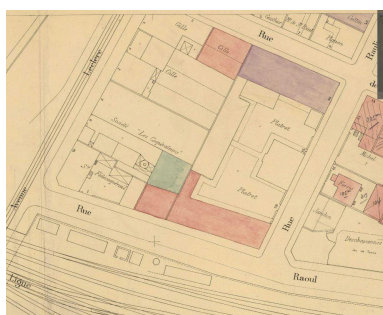
Plan général de la ville de Lyon  
1874-1885, ACL : 4S263 (secteur)  
Phot. Nadine Halitim-Dubois  
IVR84\_20256901443NUCA



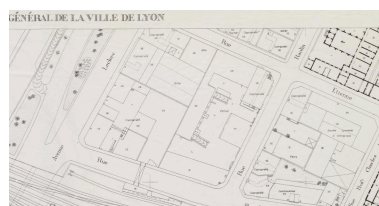
Plan général de la ville de Lyon  
1885-1951, ACL : 4S 263 (secteur)  
Phot. Nadine Halitim-Dubois  
IVR84\_20256901444NUCA



Plan général de la ville de  
Lyon 1920, ACL : 4S 263  
(secteur) : usine Révillon  
Phot. Nadine Halitim-Dubois  
IVR84\_20256901445NUCA



Plan général de la ville de Lyon 1976  
Phot. Nadine Halitim-Dubois  
IVR84\_20256901447NUCA



Plan général de la ville de Lyon, 1989  
Phot. Nadine Halitim-Dubois  
IVR84\_20256901448NUCA

Plan général de la ville de  
Lyon 1942, ACL : 4S 263  
(secteur) "Sté Fédécoopérail"  
Phot. Nadine Halitim-Dubois  
IVR84\_20256901446NUCA



Vue d'ensemble Est du site  
Phot. Nadine Halitim-Dubois  
IVR84\_20226901512NUCA



Vue de la façade principale  
Phot. Nadine Halitim-Dubois  
IVR84\_20226901513NUCA



Vue de la passerelle reliant les  
voies ferrées rue Raoul Servant  
Phot. Nadine Halitim-Dubois  
IVR84\_20226901514NUCA



Détail passerelle et bâtiment rue  
Raoul Servant (vue sud-ouest)  
Phot. Nadine Halitim-Dubois  
IVR84\_20226901515NUCA



Vue d'ensemble nord-est  
Phot. Nadine Halitim-Dubois  
IVR84\_20226901517NUCA



Profil de la rue Raoul  
Servant (Nord-est)  
Phot. Nadine Halitim-Dubois  
IVR84\_20226901518NUCA

## Dossiers liés

### Dossiers de synthèse :

Présentation et synthèse du patrimoine industriel de la ville de Lyon (IA69001377) Auvergne-Rhône-Alpes, Rhône, Lyon

### Oeuvre(s) contenue(s) :

### Oeuvre(s) en rapport :

Chocolaterie Thomas F. et Pelen chocolat Révillon actuellement Usine Cofathec (Danto Rogeat) (IA69000090) Rhône-Alpes, Rhône, Lyon 7e, Gerland, 26 rue Victor-Lagrange , rue Desaugier , boulevard Yves-Farges , rue Nadaud

Auteur(s) du dossier : Nadine Halitim-Dubois

Copyright(s) : © Région Rhône-Alpes, Inventaire général du patrimoine culturel ; © Ville de Lyon



Plan général de la ville de Lyon 1874-1885, ACL : 4S263 (secteur)

IVR84\_20256901443NUCA

Auteur de l'illustration : Nadine Halitim-Dubois

© Archives municipales de Lyon

communication libre, reproduction soumise à autorisation



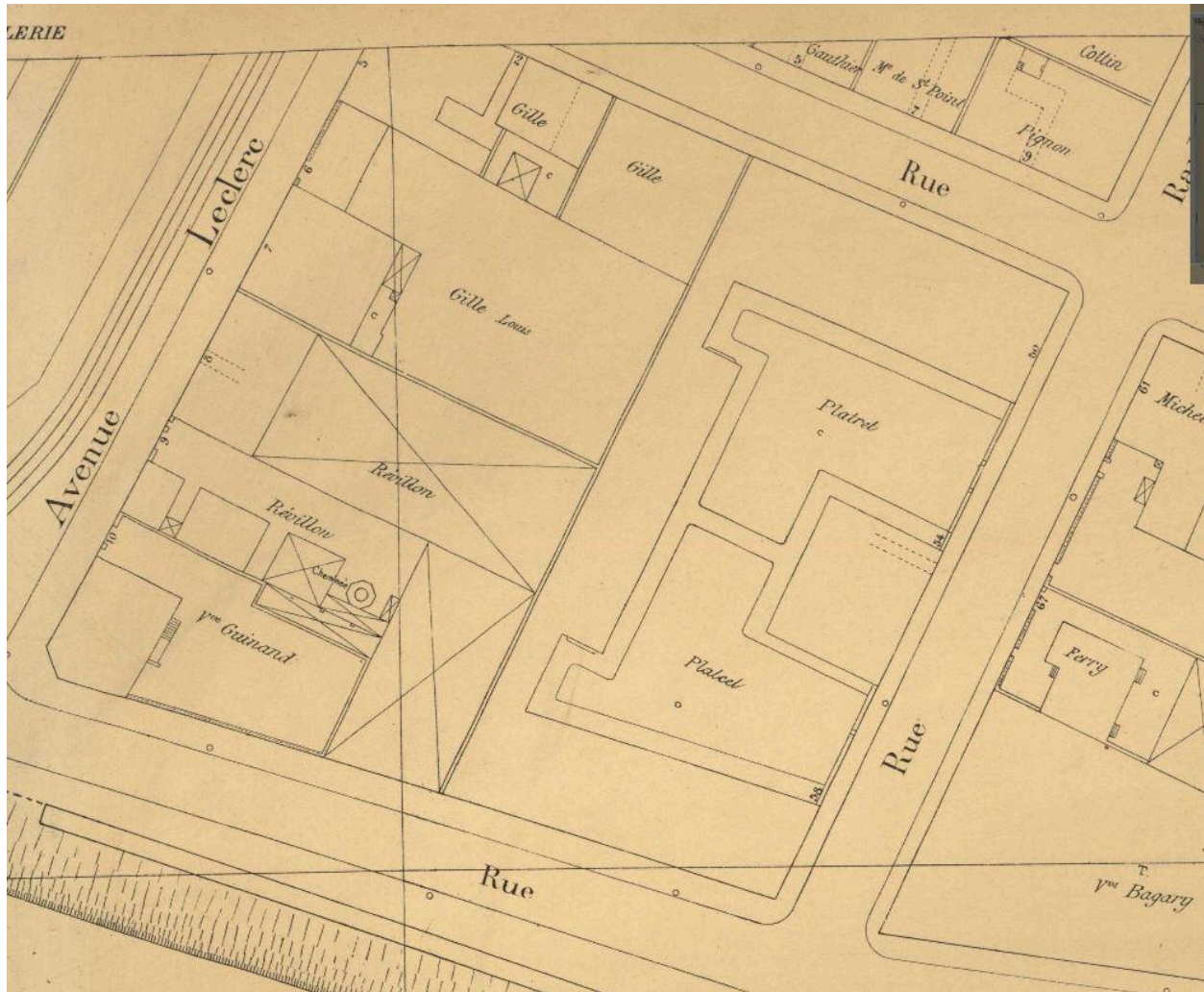
Plan général de la ville de Lyon 1885-1951, ACL : 4S 263 (secteur)

IVR84\_20256901444NUCA

Auteur de l'illustration : Nadine Halitim-Dubois

© Archives municipales de Lyon

communication libre, reproduction soumise à autorisation



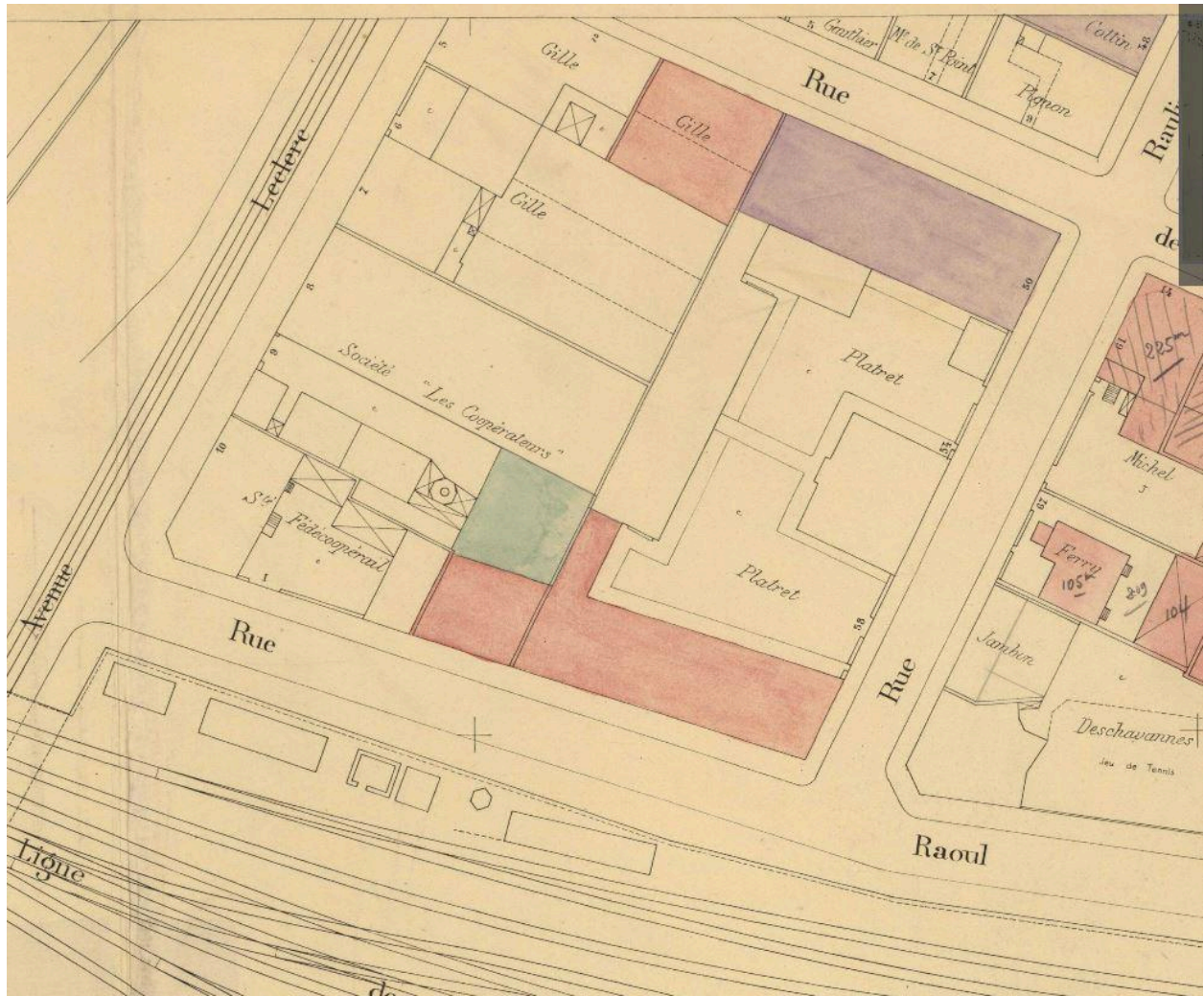
Plan général de la ville de Lyon 1920, ACL : 4S 263 (secteur) : usine Révillon

IVR84\_20256901445NUCA

Auteur de l'illustration : Nadine Halitim-Dubois

© Archives municipales de Lyon

communication libre, reproduction soumise à autorisation



Plan général de la ville de Lyon 1942, ACL : 4S 263 (secteur) "Sté Fédécoopérail"

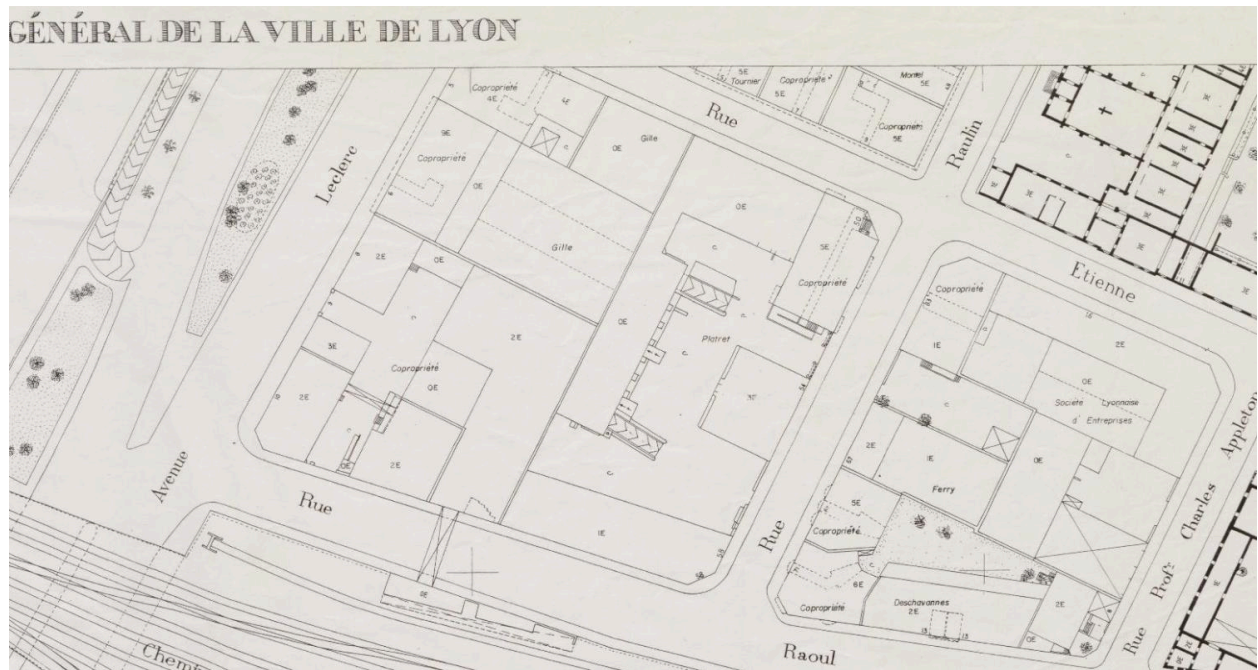
IVR84\_20256901446NUCA

Auteur de l'illustration : Nadine Halitim-Dubois

© Archives municipales de Lyon

communication libre, reproduction soumise à autorisation





Plan général de la ville de Lyon, 1989

IVR84\_20256901448NUCA

Auteur de l'illustration : Nadine Halitim-Dubois

© Archives municipales de Lyon

communication libre, reproduction soumise à autorisation



Vue d'ensemble Est du site

IVR84\_20226901512NUCA

Auteur de l'illustration : Nadine Halitim-Dubois

© Région Rhône-Alpes, Inventaire général du patrimoine culturel ; © Ville de Lyon  
reproduction soumise à autorisation du titulaire des droits d'exploitation



Vue de la façade principale

IVR84\_20226901513NUCA

Auteur de l'illustration : Nadine Halitim-Dubois

© Région Rhône-Alpes, Inventaire général du patrimoine culturel ; © Ville de Lyon  
reproduction soumise à autorisation du titulaire des droits d'exploitation



Vue de la passerelle reliant les voies ferrées rue Raoul Servant

IVR84\_20226901514NUCA

Auteur de l'illustration : Nadine Halitim-Dubois

© Région Rhône-Alpes, Inventaire général du patrimoine culturel ; © Ville de Lyon  
reproduction soumise à autorisation du titulaire des droits d'exploitation



Détail passerelle et bâtiment rue Raoul Servant (vue sud-ouest)

IVR84\_20226901515NUCA

Auteur de l'illustration : Nadine Halitim-Dubois

© Région Rhône-Alpes, Inventaire général du patrimoine culturel ; © Ville de Lyon  
reproduction soumise à autorisation du titulaire des droits d'exploitation



Vue d'ensemble nord-est

IVR84\_20226901517NUCA

Auteur de l'illustration : Nadine Halitim-Dubois

© Région Rhône-Alpes, Inventaire général du patrimoine culturel ; © Ville de Lyon  
reproduction soumise à autorisation du titulaire des droits d'exploitation



Profil de la rue Raoul Servant (Nord-est)

IVR84\_20226901518NUCA

Auteur de l'illustration : Nadine Halitim-Dubois

© Région Rhône-Alpes, Inventaire général du patrimoine culturel ; © Ville de Lyon  
reproduction soumise à autorisation du titulaire des droits d'exploitation