



Lyon 1er  
Saint-Nizier  
26 rue Paul-Chenavard , rue Longue

## Immeuble

### Références du dossier

Numéro de dossier : IA69005821  
Date de l'enquête initiale : 2003  
Date(s) de rédaction : 2004  
Cadre de l'étude : inventaire topographique Inventaire de la Ville de Lyon  
Degré d'étude : repéré

### Désignation

Dénomination : immeuble  
Parties constituantes non étudiées : cour, boutique

### Compléments de localisation

Milieu d'implantation : en ville  
Références cadastrales : 1831. F 358, 360, 366, 365 ; 1999, AV, 106

### Historique

Parcelle composée lors du percement de la rue Paul-Chenavard : les bâtiments sont démolis en 1851 et la construction nouvelle est mentionnée en 1854. Les travaux ont été réalisés pour Pierre Bertrand Lambert.

Période(s) principale(s) : 3e quart 19e siècle  
Dates : 1852 (daté par source)  
Personne(s) liée(s) à l'histoire de l'oeuvre : Lambert Pierre Bertrand (commanditaire)

### Description

L'escalier assure la desserte de l'immeuble 12, rue Longue. La cage d'escalier se termine en pavillon à toit de verre. Le sas d'entrée est couvert d'une fausse coupole plate.

### Éléments descriptifs

Matériau(x) du gros-oeuvre, mise en oeuvre et revêtement : calcaire ; pierre de taille  
Étage(s) ou vaisseau(x) : sous-sol, 5 étages carrés  
Couvrements : fausse coupole en pendentifs  
Élévations extérieures : élévation ordonnancée  
Escaliers : escalier dans-oeuvre : escalier tournant à retours avec jour, en maçonnerie, suspendu, cage ouverte

### Typologies et état de conservation

Typologies : deux corps de bâtiment en L  
État de conservation : bon état

### Décor

Techniques : ferronnerie, sculpture

## Dimensions

Mesures : h : 1 965 cm

## Statut, intérêt et protection

Boutiques : actuellement 3 boutiques de vêtements Susan, Eagle et Orgalia et petite imprimerie Aux cachets d'or.

Statut de la propriété : propriété privée

## Références documentaires

### Documents d'archive

- **Matrices cadastrales, sections F dite de Saint-Louis et G dite de l'Hôtel de Ville, 1836**  
AD Rhône : 3 P 0123-7 à 9. **Matrices cadastrales, sections F dite de Saint-Louis et G dite de l'Hôtel de Ville, 1836**  
t. 8, f° 337  
AD Rhône : 3P0123-7 à 9

## Illustrations



Vue générale des façades  
Phot. Didier Gourbin  
IVR82\_20056902664V



Façade principale, porte,  
détail de la grille de tympan  
Phot. Lore Derail  
IVR82\_20046900068NUCA



Façade principale, détail  
du cordon entre le rez-de-  
chaussée et le 1er étage  
Phot. Lore Derail  
IVR82\_20046900069NUCA



Façade principale, détail de la  
corniche d'une fenêtre du 2e étage  
Phot. Lore Derail  
IVR82\_20046900070NUCA



Façade principale, détail  
d'une fenêtre du dernier étage  
Phot. Lore Derail



Façade principale,  
détail de la corniche  
Phot. Lore Derail  
IVR82\_20046900072NUCA


IVR82\_20046900071NUCA




A gauche, façade sur cour de l'aile en retour, niveaux inférieurs  
Phot. Lore Derail  
IVR82\_20046900073NUCA



A gauche, façade sur cour de l'aile en retour, niveaux supérieurs  
Phot. Lore Derail  
IVR82\_20046900074NUCA



Vue des toits (à droite de l'image) et du pavillon d'escalier  
Phot. Eric Dessert  
IVR82\_20056901778XA



Coupole du sas d'entrée  
Phot. Lore Derail  
IVR82\_20046900075NUCA



Escalier, vue intérieure de la couverture de la cage  
Phot. Lore Derail  
IVR82\_20046900076NUCA

## Dossiers liés

### Dossiers de synthèse :

Présentation de l'étude de la ville de Lyon (IA69000216) Rhône-Alpes, Rhône, Lyon

Présentation du quartier Saint-Nizier (IA69007056) Lyon, Saint-Nizier

Immeubles du quartier Saint-Nizier (IA69006513) Lyon, Saint-Nizier

### Oeuvre(s) contenue(s) :

### Oeuvre(s) en rapport :

Rue Centrale et Saint-Pierre, actuellement rue de Brest et rue Paul-Chenavard (IA69005968) Rhône-Alpes, Rhône, Lyon 2e, Saint-Nizier, rue de Brest , rue de Paul-Chenavard

Auteur(s) du dossier : Bernard Ducouret, Lore Derail

Copyright(s) : © Région Rhône-Alpes, Inventaire général du patrimoine culturel ; © Ville de Lyon




Vue générale des façades

IVR82\_20056902664V

Auteur de l'illustration : Didier Gourbin

© Région Rhône-Alpes, Inventaire général du patrimoine culturel ; © Ville de Lyon  
reproduction soumise à autorisation du titulaire des droits d'exploitation



Façade principale, porte, détail de la grille de tympan

IVR82\_20046900068NUCA

Auteur de l'illustration : Lore Derail

Date de prise de vue : 2003

© Région Rhône-Alpes, Inventaire général du patrimoine culturel ; © Ville de Lyon  
reproduction soumise à autorisation du titulaire des droits d'exploitation



Façade principale, détail du cordon entre le rez-de-chaussée et le 1er étage

IVR82\_20046900069NUCA

Auteur de l'illustration : Lore Derail

Date de prise de vue : 2003

© Région Rhône-Alpes, Inventaire général du patrimoine culturel ; © Ville de Lyon  
reproduction soumise à autorisation du titulaire des droits d'exploitation



Façade principale, détail de la corniche d'une fenêtre du 2e étage

IVR82\_20046900070NUCA

Auteur de l'illustration : Lore Derail

Date de prise de vue : 2003

© Région Rhône-Alpes, Inventaire général du patrimoine culturel ; © Ville de Lyon  
reproduction soumise à autorisation du titulaire des droits d'exploitation



Façade principale, détail d'une fenêtre du dernier étage

IVR82\_20046900071NUCA

Auteur de l'illustration : Lore Derail

Date de prise de vue : 2003

© Région Rhône-Alpes, Inventaire général du patrimoine culturel ; © Ville de Lyon  
reproduction soumise à autorisation du titulaire des droits d'exploitation





Façade principale, détail de la corniche

IVR82\_20046900072NUCA

Auteur de l'illustration : Lore Derail

Date de prise de vue : 2003

© Région Rhône-Alpes, Inventaire général du patrimoine culturel ; © Ville de Lyon  
reproduction soumise à autorisation du titulaire des droits d'exploitation



A gauche, façade sur cour de l'aile en retour, niveaux inférieurs

IVR82\_20046900073NUCA

Auteur de l'illustration : Lore Derail

Date de prise de vue : 2003

© Région Rhône-Alpes, Inventaire général du patrimoine culturel ; © Ville de Lyon  
reproduction soumise à autorisation du titulaire des droits d'exploitation



A gauche, façade sur cour de l'aile en retour, niveaux supérieurs

IVR82\_20046900074NUCA

Auteur de l'illustration : Lore Derail

Date de prise de vue : 2003

© Région Rhône-Alpes, Inventaire général du patrimoine culturel ; © Ville de Lyon  
reproduction soumise à autorisation du titulaire des droits d'exploitation



Vue des toits (à droite de l'image) et du pavillon d'escalier

IVR82\_20056901778XA

Auteur de l'illustration : Eric Dessert

© Région Rhône-Alpes, Inventaire général du patrimoine culturel ; © Ville de Lyon  
reproduction soumise à autorisation du titulaire des droits d'exploitation



Coupole du sas d'entrée

IVR82\_20046900075NUCA

Auteur de l'illustration : Lore Derail

Date de prise de vue : 2003

© Région Rhône-Alpes, Inventaire général du patrimoine culturel ; © Ville de Lyon  
reproduction soumise à autorisation du titulaire des droits d'exploitation



Escalier, vue intérieure de la couverture de la cage

IVR82\_20046900076NUCA

Auteur de l'illustration : Lore Derail

Date de prise de vue : 2003

© Région Rhône-Alpes, Inventaire général du patrimoine culturel ; © Ville de Lyon  
reproduction soumise à autorisation du titulaire des droits d'exploitation