



Rhône-Alpes, Savoie
Grésy-sur-Aix
Sous la Tour
Route des Bauges

Moulins Durand actuellement maison d'habitation

Références du dossier

Numéro de dossier : IA73002753
Date de l'enquête initiale : 2012
Date(s) de rédaction : 2012
Cadre de l'étude : patrimoine industriel Patrimoine hydraulique des Pays de Savoie
Degré d'étude : monographié

Désignation

Dénomination : moulin

Compléments de localisation

Milieu d'implantation : en village
Réseau hydrographique : Torrent du Sierroz; bassin-versant du lac du Bourget
Références cadastrales : 2007, D, 1952

Historique

Deux moulins et un battoir situés en rive gauche du Sierroz, apparaissent sur le premier cadastre français de 1880. Ils appartiennent au meunier François Durand. Le site est équipé de trois roues verticales. Un procès verbal de visite des lieux de 1886 nous apprend que le propriétaire souhaite exhausser le barrage de la prise d'eau. Cette demande est refusée. Le site semble avoir cessé son activité au début du XXe siècle car il n'apparaît pas dans le recensement des moulins de 1917. Les bâtiments du moulin sont toujours présents sur le cadastre rénové de 1937-1988 mais le canal de dérivation n'existe plus. Actuellement, l'emplacement du moulin est occupé par une maison d'habitation datant des années 1940-1950.

Période(s) principale(s) : 4e quart 19e siècle, 4e quart 20e siècle
Dates : 1880 (daté par source)

Description

L'emplacement des anciens moulins Durand est aujourd'hui occupé par une maison d'habitation.

Éléments descriptifs

Énergies : énergie hydraulique

Typologies et état de conservation

État de conservation : remanié

Statut, intérêt et protection

Les moulins Durand étaient situés en amont des moulins Dalby (voir fiche IA73002754). Le site est actuellement occupé par une maison datant des années 1940-1950.

Statut de la propriété : propriété privée

Références documentaires

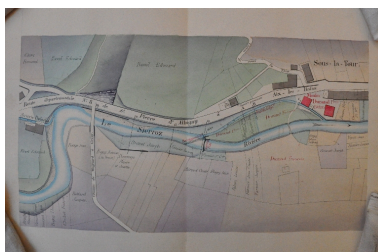
Documents d'archive

- **FR.AD073, 44SPC6, Grésy-sur-Aix, 1873-1910.**
FR.AD073, 44SPC6, Ponts et chaussées, service hydraulique. Grésy-sur-Aix : moulin Vittet (Deysse, 1873) ; scierie Picon (Deysse, 1881-1884) ; moulins Collomb (Sierroz, 1882-1885), Dalby (Sierroz, 1884-1887), Durand (Sierroz, 1886-1887) ; exploitation des Gorges du Sierroz (demande Jacquier-Poncet, 1909-1910), 1873-1910.
AD Savoie : 44SPC6
- **FR.AD073, 3P 7140, 1880.**
FR.AD073, 3P 7140, Premier cadastre français, Grésy-sur-Aix, Section D, feuille 1, 1880.
AD Savoie : 3P 7140
- **FR.AD073, 3P 7141, 1988.**
FR.AD073, 3P 7141, Cadastre rénové, Grésy-sur-Aix, Section D, feuille 1, 1988.
AD Savoie : 3P 7141
- **FR.AD073, J1706, Grésy-sur-Aix, 1999.**
FR.AD073, J1706, Inventaire des moulins de Savoie. Association des amis des moulins savoyards. Nicole Gotteland, Louis Crabières, commune Grésy-sur-Aix.
AD Savoie : J1706
- **FR.AD073 sous-série 81S46, Service hydraulique. Grésy-sur-Aix, Moulins Durand, 1885-1887.**
FR.AD073 sous-série 81S46, Service hydraulique. Grésy-sur-Aix, Moulins Durand, 1885-1887.

Illustrations



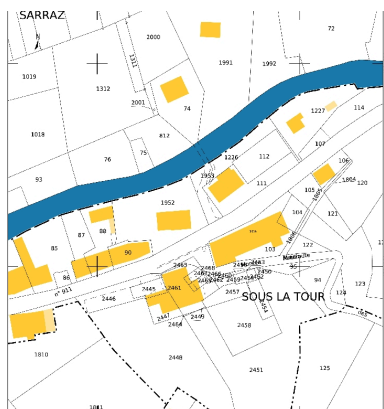
Premier cadastre français, 1880
Phot. Yannick Milleret
IVR82_20127301793NUCA



Plan présentant le nouveau
projet de dérivation pour
les moulins Durand, 1886
Phot. Yannick Milleret
IVR82_20127301794NUCA



Cadastre rénové, 1988
Phot. Yannick Milleret
IVR82_20127301795NUCA



Cadastre actuel, 2007
Phot. Yannick Milleret

IVR82_20127301796NUCA

Dossiers liés

Dossiers de synthèse :

Patrimoine hydraulique de la Savoie : présentation de l'étude départementale (IA00141274) Rhône-Alpes, Savoie, Savoie

Oeuvre(s) contenue(s) :

Oeuvre(s) en rapport :

Paysage du bassin-versant du Lac du Bourget et tributaires (IA73002685) Rhône-Alpes, Savoie, Chambéry

Auteur(s) du dossier : Yannick Milleret, Clara Bérelle

Copyright(s) : © Région Rhône-Alpes, Inventaire général du patrimoine culturel ; © Assemblée des Pays de Savoie



Premier cadastre français, 1880

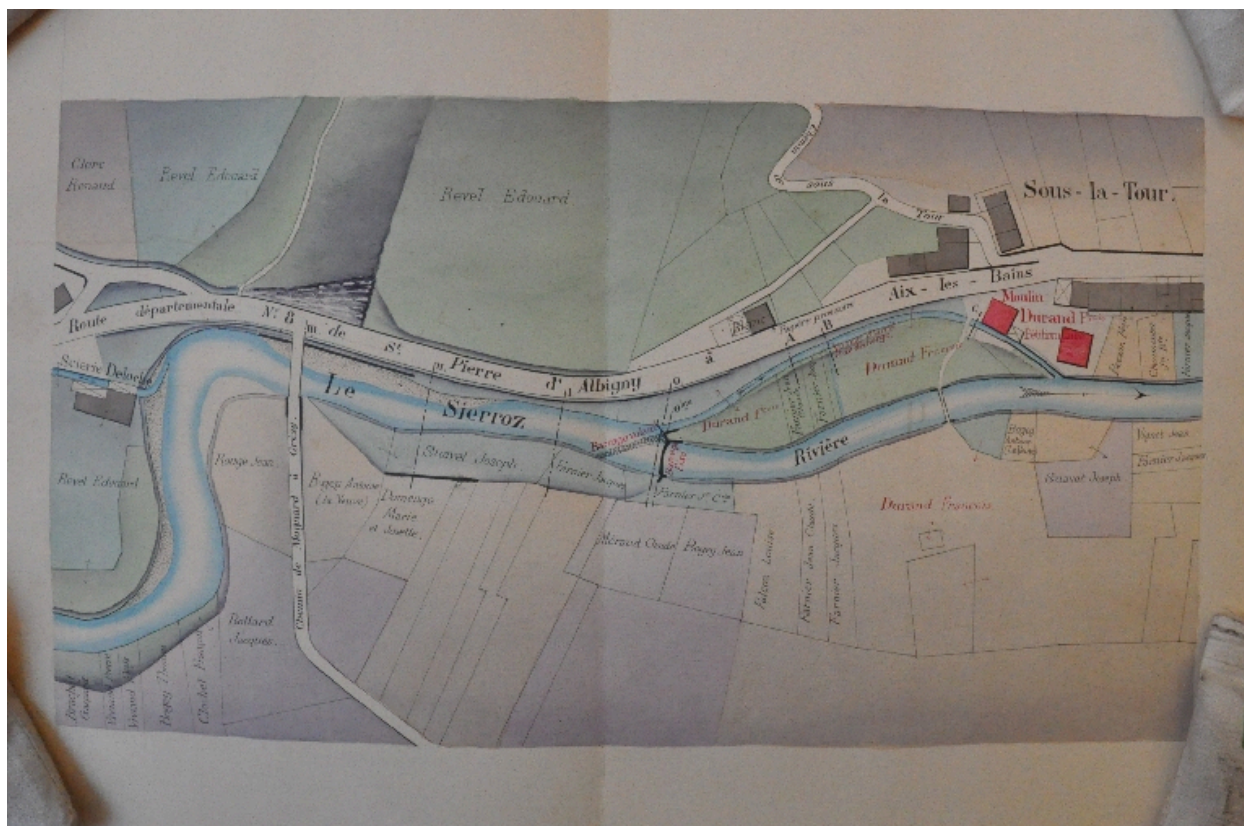
Référence du document reproduit :

- **Premier cadastre français, Grésy-sur-Aix, Section D, feuille 1, 1880**
Premier cadastre français, Grésy-sur-Aix, Section D, feuille 1, 1880
AD Savoie : 3P 7140

IVR82_20127301793NUCA

Auteur de l'illustration : Yannick Milleret

© Région Rhône-Alpes, Inventaire général du patrimoine culturel ; © Assemblée des Pays de Savoie
reproduction soumise à autorisation du titulaire des droits d'exploitation



Plan présentant le nouveau projet de dérivation pour les moulins Durand, 1886

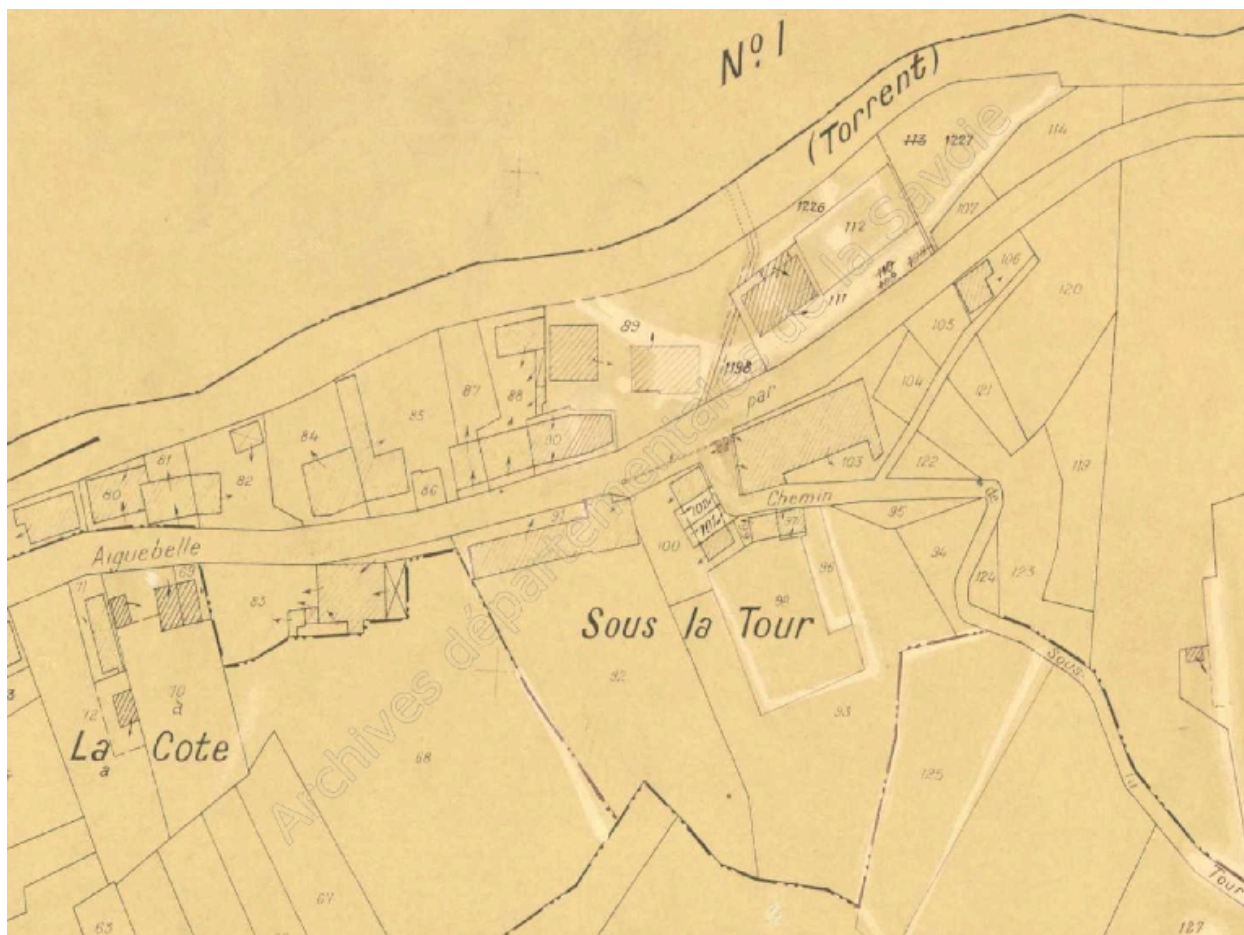
Référence du document reproduit :

- **Plan présentant le nouveau projet de dérivation pour les moulins Durand, 1886 IMAGES**
Plan présentant le nouveau projet de dérivation pour les moulins Durand, 1886 IMAGES
AD Savoie : 81 S 46

IVR82_20127301794NUCA

Auteur de l'illustration : Yannick Milleret

© Région Rhône-Alpes, Inventaire général du patrimoine culturel ; © Assemblée des Pays de Savoie
reproduction soumise à autorisation du titulaire des droits d'exploitation



Cadastre rénové, 1988

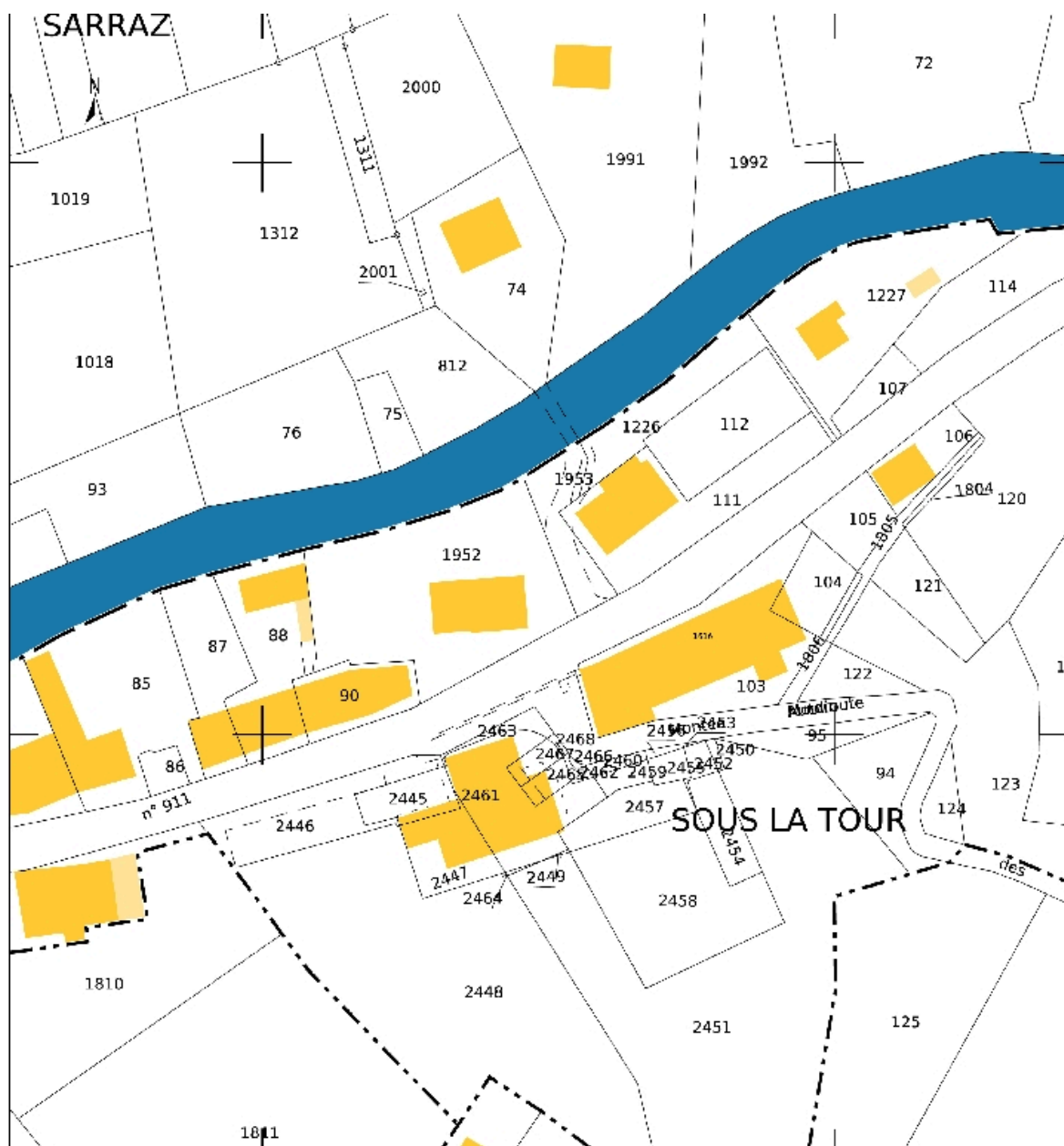
Référence du document reproduit :

- **Cadastre rénové, Grésy-sur-Aix, Section D, feuille 1, 1988**
Cadastre rénové, Grésy-sur-Aix, Section D, feuille 1, 1988
AD Savoie : 3P 7141

IVR82_20127301795NUCA

Auteur de l'illustration : Yannick Milleret

© Région Rhône-Alpes, Inventaire général du patrimoine culturel ; © Assemblée des Pays de Savoie
reproduction soumise à autorisation du titulaire des droits d'exploitation



Cadastre actuel, 2007

Référence du document reproduit :

- **Cadastre actuel, 2007**
Cadastre actuel, 2007

IVR82_20127301796NUCA

Auteur de l'illustration : Yannick Milleret

© Région Rhône-Alpes, Inventaire général du patrimoine culturel ; © Assemblée des Pays de Savoie
reproduction soumise à autorisation du titulaire des droits d'exploitation