



Rhône-Alpes, Savoie  
Tours-en-Savoie  
Clocher de l'Ane

## Moulin à farine du Revers (détruit)

### Références du dossier

Numéro de dossier : IA73003913

Date de l'enquête initiale : 2015

Date(s) de rédaction : 2015

Cadre de l'étude : enquête thématique départementale Patrimoine hydraulique des Pays de Savoie

Degré d'étude : recensé

### Désignation

Dénomination : moulin à farine

### Compléments de localisation

Milieu d'implantation : isolé

Réseau hydrographique : Le Grand Ruisseau ; bassin-versant Isère moyenne

Références cadastrales : 2014, D, 599

### Historique

Un moulin appartenant à Marie Joux est visible sur la mappe sarde de 1729 (parcelle 1744). Le bâtiment n'est plus représenté sur le premier cadastre français de 1874. Actuellement, il n'existe plus.

Période(s) principale(s) : 2e quart 18e siècle ()

Dates : 1729 (daté par source)

### Description

L'ancien moulin se trouvait en rive droite du Grand Ruisseau (appelé Ruisseau de Saint Clément dans sa partie supérieure). Actuellement, il n'existe plus.

### Éléments descriptifs

Énergies : énergie hydraulique : produite sur place

### Typologies et état de conservation

État de conservation : détruit

### Statut, intérêt et protection

L'emplacement du moulin se trouve dans une zone isolée et forestière.

Statut de la propriété : propriété privée

### Références documentaires

#### Documents d'archive

- **FR.AD073, C4531, 1729.**  
FR.AD073, C4531, Cadastre de 1728, Tours-en-Savoie, 354, Vue 01, 1729.

AD Savoie : C4531

- **FR.AD073, 3P 7543, 1874.**  
FR.AD073, 3P 7543, Premier cadastre français, Tours-en-Savoie, Section D, feuille 2, 1874.  
AD Savoie : 3P 7543

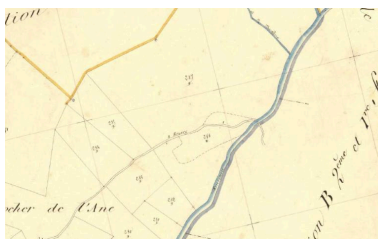
## Bibliographie

- **F.Drouet, Tours-en-Savoie, 2001.**  
F.Drouet, *Tours-en-Savoie*, Cahiers du Vieux Conflans, n°162, Société des Amis du Vieux Conflans, Albertville, 2001.  
AD Savoie

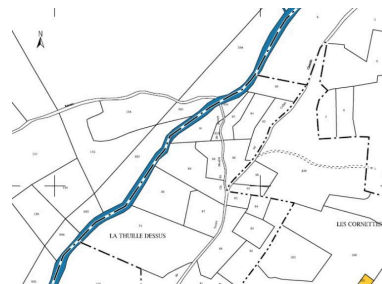
## Illustrations



Cadastral de 1728, Tours-en-Savoie, 1729, Vue 01 (FR.AD073, C4531).  
IVR84\_20167302492NUCA



Premier cadastre français, Tours-en-Savoie, 1874, Section D, feuille 2 (FR.AD073, 3P 7543).  
IVR84\_20167302493NUCA



Cadastral actuel, 2015.  
IVR84\_20167302494NUCA

## Dossiers liés

### Dossiers de synthèse :

Patrimoine hydraulique de la Savoie : présentation de l'étude départementale (IA00141274) Rhône-Alpes, Savoie, Savoie

### Oeuvre(s) contenue(s) :

### Oeuvre(s) en rapport :

Paysage du bassin-versant de l'Isère moyenne (IA73003620)

Auteur(s) du dossier : Clara Bérelle

Copyright(s) : © Région Rhône-Alpes, Inventaire général du patrimoine culturel ; © Assemblée des Pays de Savoie



Cadastre de 1728, Tours-en-Savoie, 1729, Vue 01 (FR.AD073, C4531).

IVR84\_20167302492NUCA

© Archives départementales de la Savoie

reproduction soumise à autorisation du titulaire des droits d'exploitation

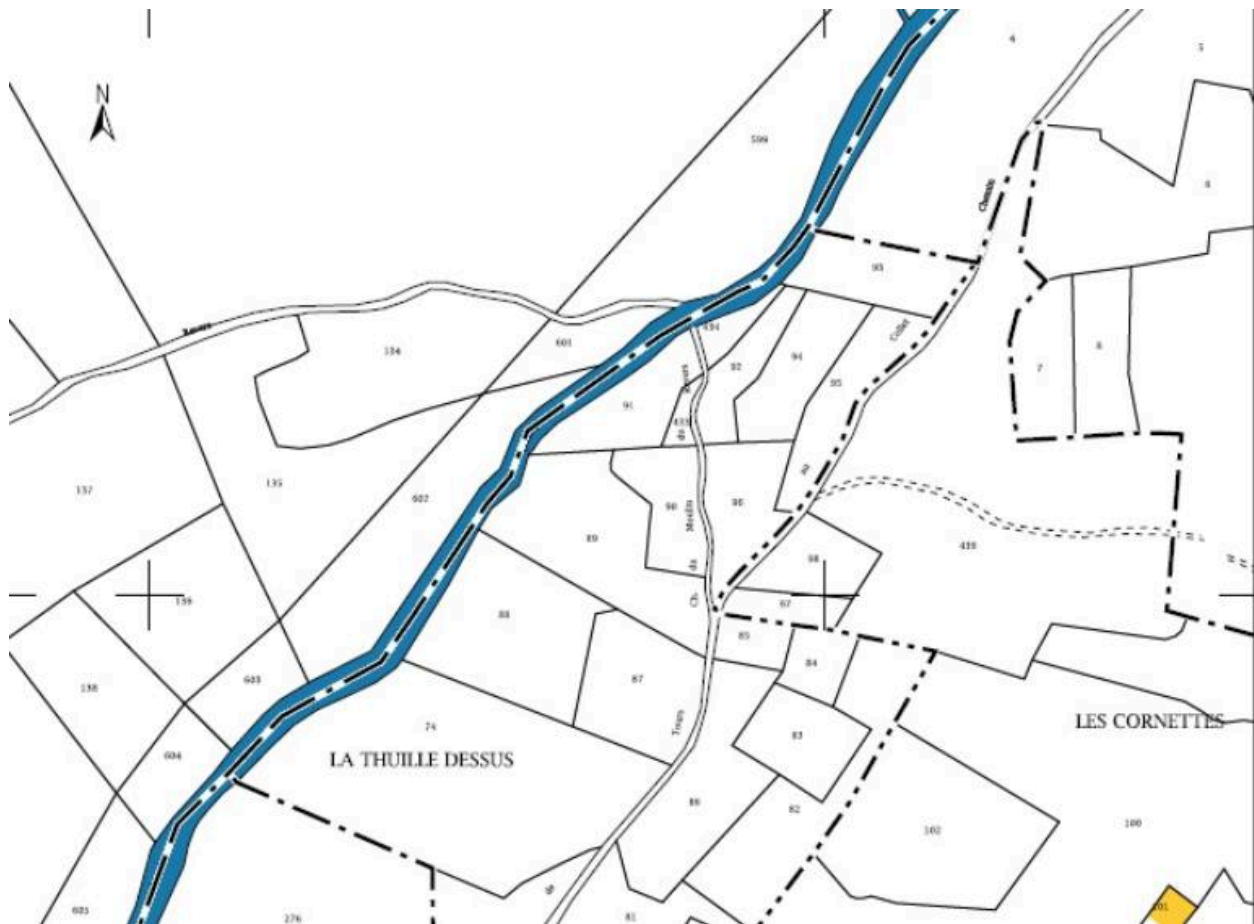


Premier cadastre français, Tours-en-Savoie, 1874, Section D, feuille 2 (FR.AD073, 3P 7543).

IVR84\_20167302493NUCA

© Archives départementales de la Savoie

reproduction soumise à autorisation du titulaire des droits d'exploitation



Cadastre actuel, 2015.

IVR84\_20167302494NUCA

© Ministère des finances, CIDF, Service du cadastre  
reproduction soumise à autorisation du titulaire des droits d'exploitation