Rhône-Alpes, Savoie
Notre-Dame-des-Millières
Le Bourget

Scierie Varnier puis Thomasset-Mermoz puis Brunier-Coulin actuellement sans affectation

Références du dossier

Numéro de dossier : IA73003502
Date de l'enquête initiale : 2014
Date(s) de rédaction : 2014
Cadre de l'étude : enquête thématique départementale Patrimoine hydraulique des Pays de Savoie
Degré d'étude : recensé

Désignation

Dénomination : scierie

Compléments de localisation

Milieu d'implantation : bâti lâche
Réseau hydrographique : Ruisseau de Combe-Vieille ; bassin-versant Isère inférieure-Val Gelon
Références cadastrales : 2014, B, 7

Historique

Une scie appartenant à Claude Varnier est visible sur la mappe sarde de 1728 (parcelle 701). La scierie apparaît sur le cadastre napoléonien de 1809 (section C, feuille 1, parcelle 160). A cette date, les 3/4 du bâtiment appartiennent à Jean-Claude Thomasset et le reste appartient à Joseph Mermoz. Le 5 janvier 1861, le propriétaire, Joseph Brunier-Coulin demande le maintien en activité de la scierie. L'autorisation est accordée par arrêté préfectoral du 10 mai 1865. La scierie est visible sur le premier cadastre français de 1870 (section B, feuille1, parcelle 55). A cette date, elle appartient toujours à Joseph Brunier-Coulin. Le procès-verbal de récolement du 16 mars 1870 nous apprend que l'installation est conforme au règlement d'eau. Actuellement, le bâtiment de la scierie est toujours visible. Elle est sans affectation.

Période(s) principale(s) : 2e quart 18e siècle ()
Dates : 1728 (daté par source)

Description

La scierie est située en rive gauche du ruisseau de Combe Vieille (appelé aussi ruisseau de la Pommerai), en amont d'une autre scierie (IA73003503). A l'origine, la prise d'eau se trouvait à 215 mètres en amont. Quelques pierres permettaient de diriger l'eau dans un canal creusé dans le sol. Celui-ci était prolongé par un chenal en charpente de sapin soutenu par des chevalets passant au dessus de la route. La scierie était équipée d'une roue verticale extérieure (FR.AD073 49SPC10). Actuellement le bâtiment est toujours en place mais sans affectation. Il présente un plan rectangulaire sur deux niveaux : un rez-de-chaussée et un étage. Sa structure de bois repose sur un sous-bassement en pierre. Les murs sont en essentage de bois. La scierie est couverte d'un toit en tôle ondulée. Le matériel n'est plus en place. Par sa petite taille et sa hauteur, cette scierie se distingue des scieries du secteur par son architecture.

Eléments descriptifs

Matériau(x) du gros-oeuvre, mise en oeuvre et revêtement : pierre ; bois essentage de planches
Matériau(x) de couverture : tôle ondulée
Plan : plan rectangulaire régulier
Étage(s) ou vaisseau(x) : rez-de-chaussée, 1 étage carré

Couvrements :
Énergies : énergie hydraulique

Typologies et état de conservation

État de conservation : menacé

Statut, intérêt et protection

La scierie est située dans un virage, au bord de la route allant au hameau du Crêt.

Statut de la propriété : propriété privée

Références documentaires

Documents d'archive

- **FR.AD073, C3529, 1728.**
  FR.AD073, C3529, Cadastre de 1728, Notre-Dame des-Millières, 379, Vue 2, 1732.
  AD Savoie : C3529

- **FR.AD073, L1007, 1809.**
  FR.AD073, L1007, Cadastre napoléonien, Notre-Dame-des-Millières, section C, feuille 1, 1809.
  AD Savoie

- **FR.AD073, 82S24, 1861-1945.**
  FR.AD073 sous-série 82S24, Service hydraulique, Notre-Dame-des-Millières, Affaires diverses : scieries Brunier-Coulin-Grange (Pommerai, 1861-1881), Pernet, Favre, Pillet (1861-1872), moulin Girod (Mathiez, 1871-1873), scieries Bouzon (Combaz, 1902), cahier (Combaz, 1908), 1861-1945.
  AD Savoie : 82S24

- **FR.AD073, 49SPC10, Notre-Dame-des-Millières, 1865-1901.**
  FR.AD073, 49SPC10, Ponts et chaussées, service hydraulique. Notre-Dame-des-Millières : scieries Favre, Brunier-Coulien (ruisseau de Pommerai, 1865-1870) ; usine pour l'extraction de l'acide pyrogallique du bois de châtaignier (demande Girod, ruisseau des Moulins, 1871-1873) ; scierie Bouzon (Combaz, 1901-1902), 1865-1901.
  AD Savoie : 49SPC10

- **FR.AD073, 3P 7473, 1870.**
  FR.AD073, 3P 7473, Premier cadastre français, Notre-Dame-des-Millières, Section B, feuille 1, 1870.
  AD Savoie : 3P 7473

- **FR.AD073, 3P 7474, 1937**
  FR.AD073, 3P 7474, Cadastre rénové, Notre-Dame-des-Millières, Section B, feuille 1, 1937.
  AD Savoie : 3P 7474

Bibliographie

- **H.Barthélémy, Anciens moulins en Combe de Savoie, 2014.**
  H.Barthélémy, Anciens moulins en Combe de Savoie et bas Val d'Arly, Cahier du Vieux Conflans, n°175, Société des Amis du Vieux Conflans, Albertville, 2014.
  CDP Savoie

Illustrations

Cadastre de 1728, Notre-Dame-des-Millières, 1732 379, Vue 2 (FR.AD073, C3529).
Autr. Clara Bérelle
IVR82_20147302516NUCA

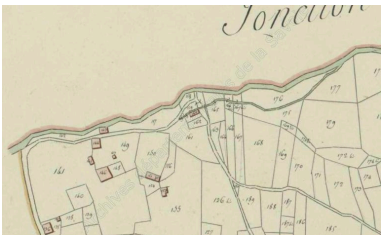

Cadastre napoléonien, Notre-Dame-des-Millières, 1809 Section C, feuille 1 (FR.AD073, L1007).
Autr. Clara Bérelle
IVR82_20147303648NUCA

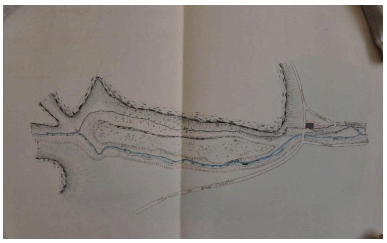

Plan du site, 1865 (FR.AD073, 49SPC10).
Autr. Clara Bérelle
IVR82_20147303685NUCA

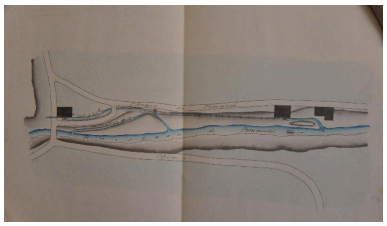

Plan de la scierie Brunier faisant apparaître la scierie aval,1865 (FR.AD073, 49SPC10).
Autr. Clara Bérelle
IVR82_20147303686NUCA

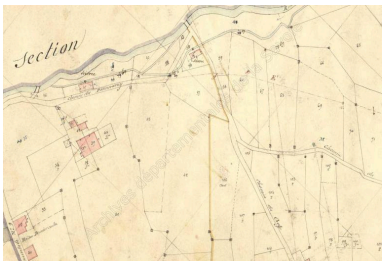

Premier cadastre français, Notre-Dame-des-Millières, 1870, Section B, feuille 1 (FR.AD073, 3P 7473).
Autr. Clara Bérelle
IVR82_20147303649NUCA

Cadastre rénové, Notre-Dame-des-Millières, 1937, Section B, feuille 1 (FR.AD073, 3P 7474).
Autr. Clara Bérelle
IVR82_20147303650NUCA

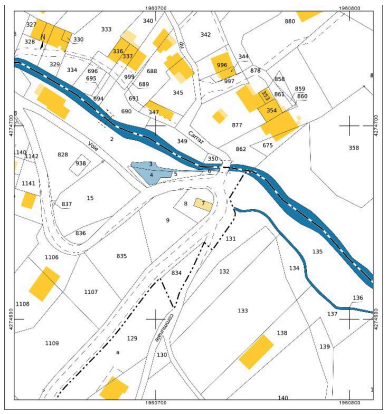

Cadastre actuel, 2014.
Autr. Clara Bérelle
IVR82_20147303651NUCA



Vue de l'ancienne scierie.
Phot. Clara Bérelle
IVR82_20147303652NUCA

Dossiers liés

Dossiers de synthèse :
Patrimoine hydraulique de la Savoie : présentation de l'étude départementale (IA00141274) Rhône-Alpes, Savoie, Savoie
Oeuvre(s) contenue(s) :
Oeuvre(s) en rapport :
Paysage du bassin-versant de l'Isère inférieure et du Val Gelon (IA73003401) Aiton, Albertville, Allondaz, Arbin, Arvillard, Betton-Bettonet, Bonvillard, Bourget-en-Huile, Bourgneuf, Chamousset, Chamoux-sur-Gelon, Champ-

Laurent, Châteauneuf, Chignin, Cléry, Coise-Saint-Jean-Pied-Gauthier, Cruet, Détrier, Étable, Francin, Fréterive, Frontenex, Gilly-sur-Isère, Grésy-sur-Isère, Grignon, Hauteville, La Chapelle-Blanche, La Chavanne, La Croix-de-la-Rochette, La Rochette, La Table, La Trinité, Laissaud, Le Pontet, Le Verneil, Les Marches, Les Mollettes, Mercury, Montailleur, Montendry, Monthion, Montmélian, Myans, Notre-Dame-des-Millières, Pallud, Planaise, Plancherine, Presle, Rotherens, Sainte-Hélène-du-Lac, Sainte-Hélène-sur-Isère, Saint-Jean-de-la-Porte, Saint-Jeoire-Prieuré, Saint-Pierre-d'Albigny, Saint-Pierre-de-Soucy, Saint-Vital, Tournon, Verrens-Arvey, Villard-d'Héry, Villard-Léger, Villard-Sallet, Villaroux.

Auteur(s) du dossier : Clara Bérelle
Copyright(s) : © Région Rhône-Alpes, Inventaire général du patrimoine culturel ; © Assemblée des Pays de Savoie

Cadastre de 1728, Notre-Dame-des-Millières, 1732 379, Vue 2 (FR.AD073, C3529).

IVR82_20147302516NUCA
Auteur du document reproduit : Clara Bérelle
© Région Rhône-Alpes, Inventaire général du patrimoine culturel ; © Assemblée des Pays de Savoie ; © Archives départementales de la Savoie
reproduction soumise à autorisation du titulaire des droits d'exploitation

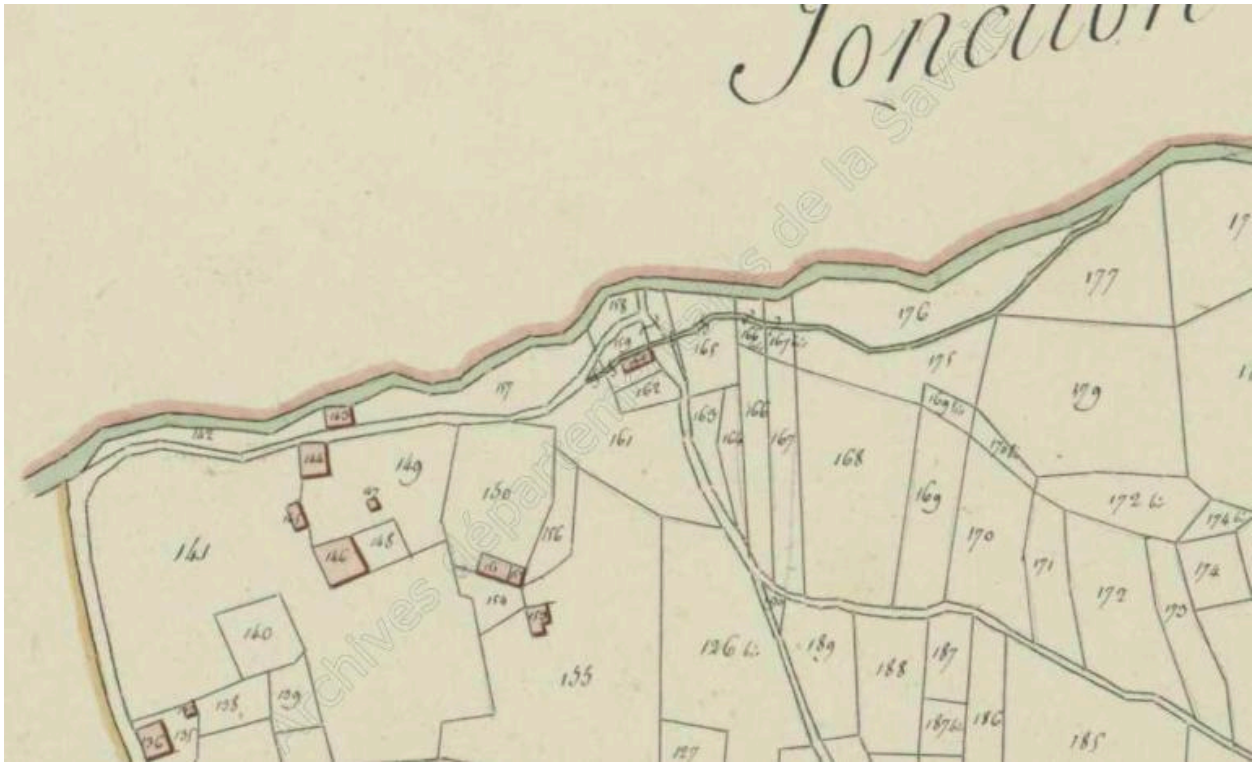

Cadastre napoléonien, Notre-Dame-des-Millières, 1809 Section C, feuille 1 (FR.AD073, L1007).

IVR82_20147303648NUCA
Auteur du document reproduit : Clara Bérelle
© Région Rhône-Alpes, Inventaire général du patrimoine culturel ; © Assemblée des Pays de Savoie ; © Archives départementales de la Savoie
reproduction soumise à autorisation du titulaire des droits d'exploitation

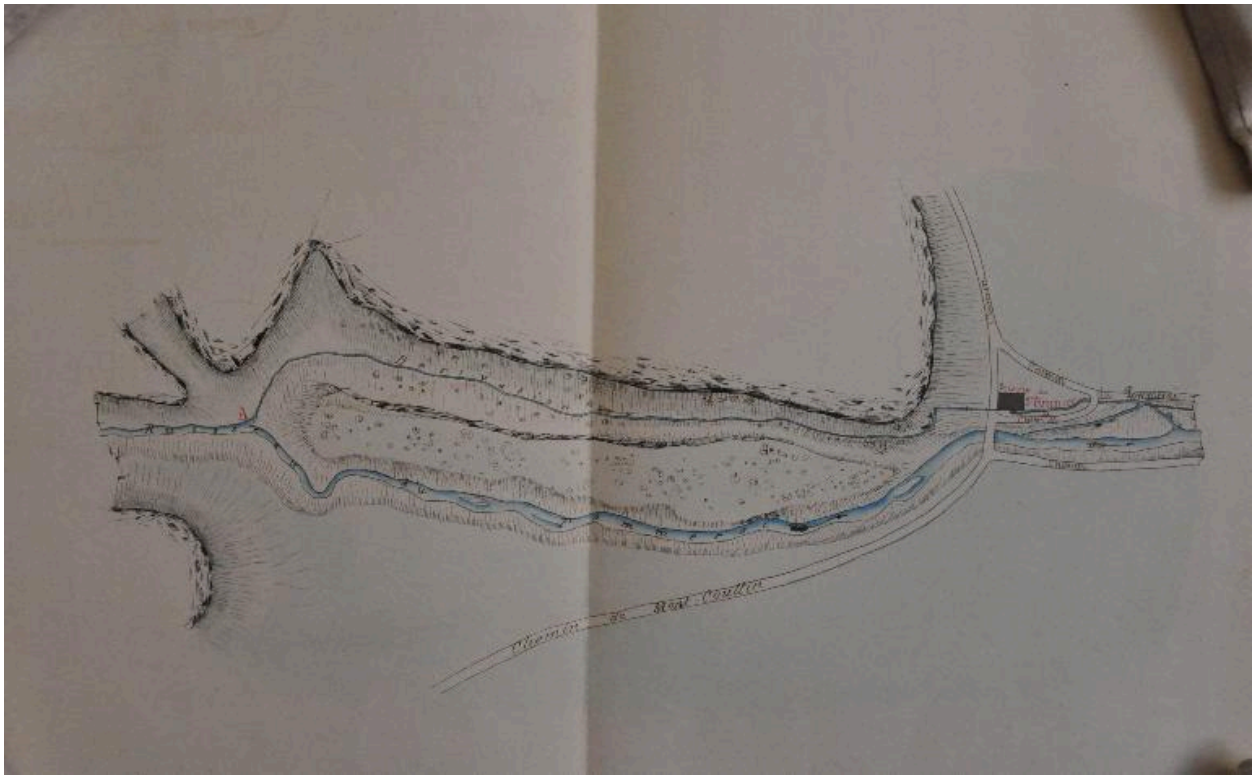

Plan du site, 1865 (FR.AD073, 49SPC10).

IVR82_20147303685NUCA
Auteur du document reproduit : Clara Bérelle
© Région Rhône-Alpes, Inventaire général du patrimoine culturel ; © Assemblée des Pays de Savoie ; © Archives départementales de la Savoie
reproduction soumise à autorisation du titulaire des droits d'exploitation

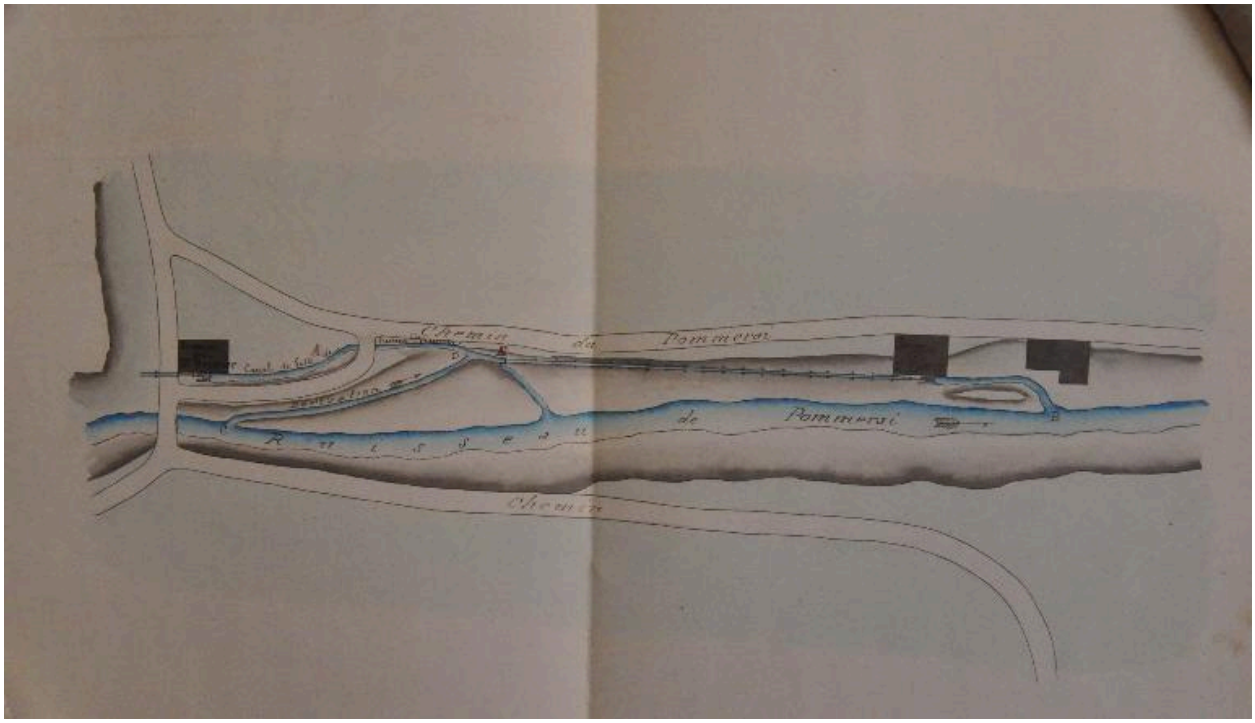

Plan de la scierie Brunier faisant apparaître la scierie aval,1865 (FR.AD073, 49SPC10).

IVR82_20147303686NUCA
Auteur du document reproduit : Clara Bérelle
© Région Rhône-Alpes, Inventaire général du patrimoine culturel ; © Assemblée des Pays de Savoie ; © Archives départementales de la Savoie
reproduction soumise à autorisation du titulaire des droits d'exploitation

Premier cadastre français, Notre-Dame-des-Millières, 1870, Section B, feuille 1 (FR.AD073, 3P 7473).

IVR82_20147303649NUCA
Auteur du document reproduit : Clara Bérelle
© Région Rhône-Alpes, Inventaire général du patrimoine culturel ; © Assemblée des Pays de Savoie ; © Archives départementales de la Savoie
reproduction soumise à autorisation du titulaire des droits d'exploitation

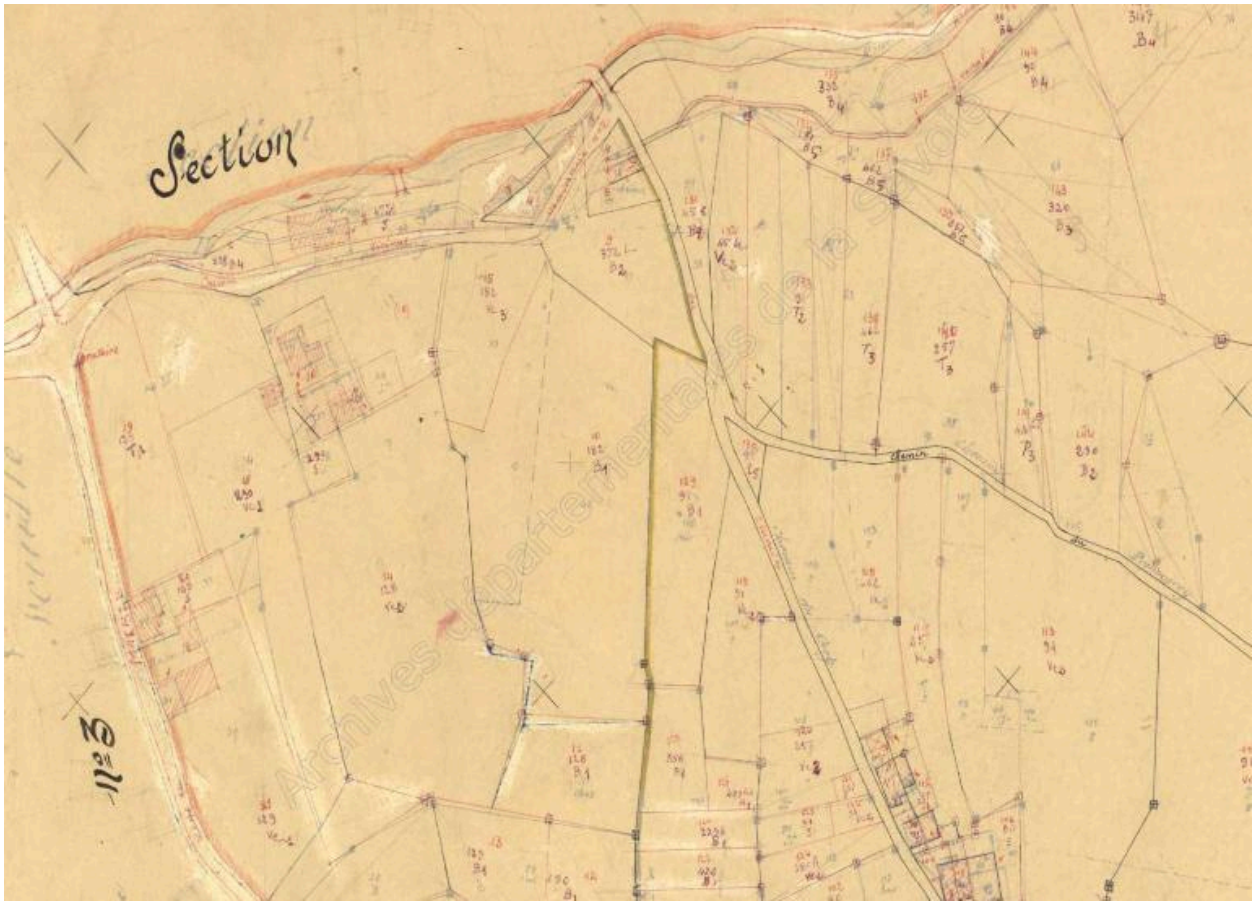

Cadastre rénové, Notre-Dame-des-Millières, 1937, Section B, feuille 1 (FR.AD073, 3P 7474).

IVR82_20147303650NUCA
Auteur du document reproduit : Clara Bérelle
© Région Rhône-Alpes, Inventaire général du patrimoine culturel ; © Assemblée des Pays de Savoie ; © Archives départementales de la Savoie
reproduction soumise à autorisation du titulaire des droits d'exploitation

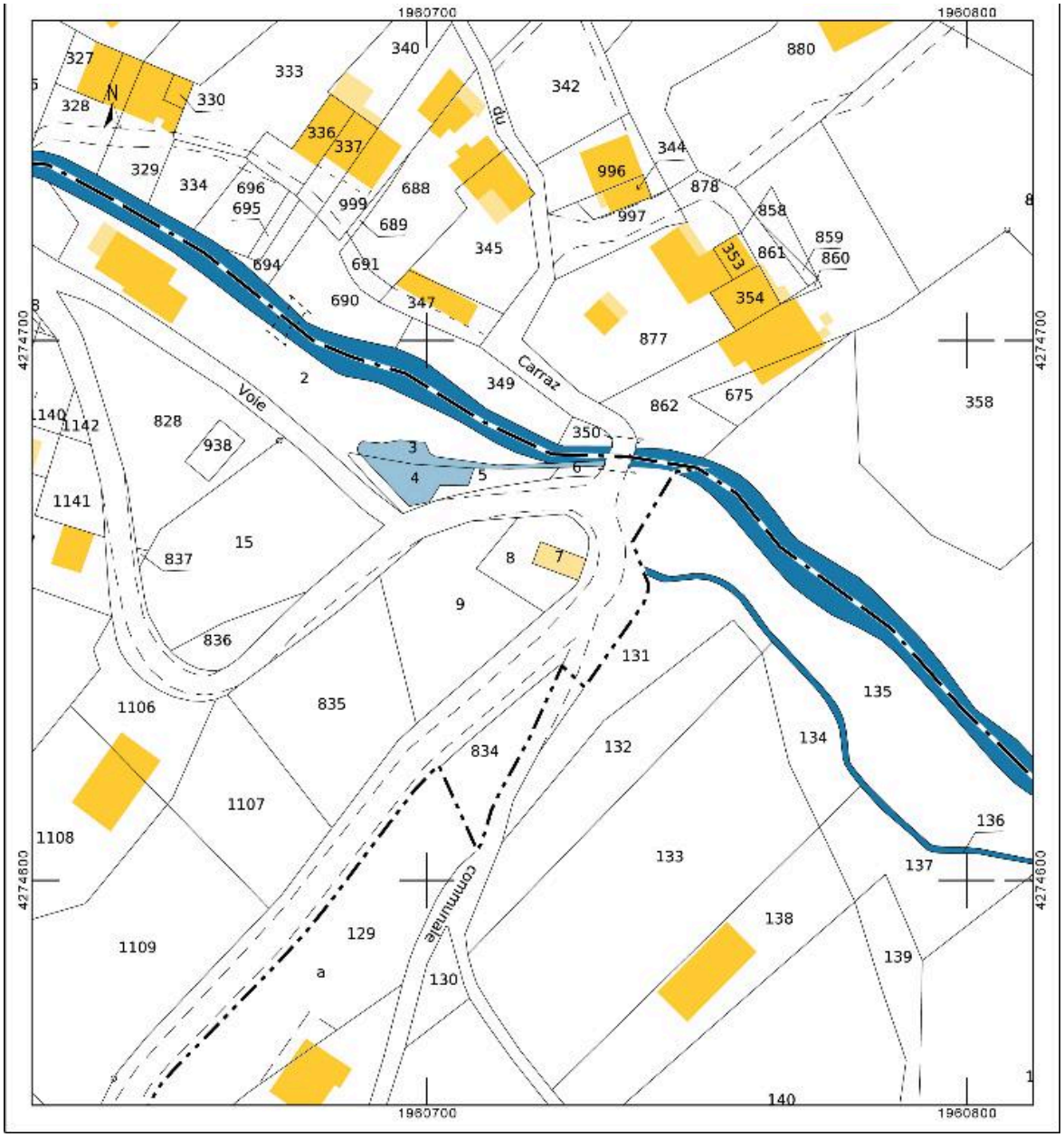

Cadastre actuel, 2014.

IVR82_20147303651NUCA
Auteur du document reproduit : Clara Bérelle
© Ministère des finances, CIDF, Service du cadastre
reproduction soumise à autorisation du titulaire des droits d'exploitation



Vue de l'ancienne scierie.

IVR82_20147303652NUCA
Auteur de l'illustration : Clara Bérelle
© Région Rhône-Alpes, Inventaire général du patrimoine culturel ; © Assemblée des Pays de Savoie
reproduction soumise à autorisation du titulaire des droits d'exploitation