Rhône-Alpes, Savoie
Bonneval
La cave du Plan Villard-Soffray,

Moulin à farine Carret puis moulin et scierie Frézat (détruits)

Références du dossier

Numéro de dossier : IA73003677
Date de l'enquête initiale : 2015
Date(s) de rédaction : 2016
Cadre de l'étude : enquête thématique départementale Patrimoine hydraulique des Pays de Savoie
Degré d'étude : recensé

Désignation

Dénomination : moulin à farine, scierie

Compléments de localisation

Milieu d'implantation : isolé
Réseau hydrographique : Nant Tartet ; bassin-versant Isère moyenne
Références cadastrales : 2014, C, 379

Historique

Un moulin appartenant à Joseph Carret est visible sur la mappe sarde de 1733 (parcelle 720). En 1857, le bâtiment qui abrite un moulin et une scierie, est exploité par la famille Frezat depuis trois générations. Son propriétaire Léon Frézat (agriculteur, scieur), demande de déplacer la scierie sur la rive opposée, un peu en amont car l'édifice "est difficile et même dangereux, ce n'est qu'au risque de perdre la vie qu'on peut l'aborder avec les bois. D'un autre coté elle ne possède qu'une petite roue ce qui l'empêche de marcher avec vitesse". Cette roue verticale par-dessus animait soit la scierie, soit le moulin. L'autorisation de déplacement est accordée le 31 décembre 1857 par l'administration sarde mais les travaux ne sont pas exécutés. Le 20 octobre 1865, Léon Frézat demande le maintien en activité du site. Celui-ci est accordé par arrêté préfectoral du 8 octobre 1866. Le moulin et la scierie sont toujours visibles sur le premier cadastre français de 1884 (Section C, feuille 5, parcelle 585). A cette date, ils appartiennent toujours à Léon Frézat. La matrice cadastrale des propriétés bâties indique qu'en 1910 le bâtiment est en ruine. Actuellement il n'existe plus.

Période(s) principale(s) : 2e quart 18e siècle (), 3e quart 19e siècle ()
Dates : 1733 (daté par source), 1857 (daté par source)

Description

Le bâtiment était implanté en rive droite du Nant Tartet. Actuellement, il n'existe plus. La prise d'eau se faisait sans retenue ni barrage à 30 mètres en amont. L'eau était amenée jusqu'à la roue par un canal en charpente. En amont, se trouve un autre site hydraulique (IA73003681).

Eléments descriptifs

Énergies : énergie hydraulique : produite sur place

Typologies et état de conservation

État de conservation : détruit

Statut, intérêt et protection

L'emplacement de l'ancien bâtiment se trouve dans une zone très escarpée, sans chemin d'accès.

Statut de la propriété : propriété privée

Références documentaires

Documents d'archive

- **FR.AD073, C2280, 1733.**
  FR.AD073, C2280, Cadastre de 1728, Bonneval-Tarentaise, 450, Vue 6, 1733.
  AD Savoie : C2280

- **FR.AD073, 49SPC3, Bonneval-Tarentaise, 1864-1881.**
  FR.AD073, 49SPC3, Ponts et chaussées, service hydraulique, Bonneval-Tarentaise, scieries et moulins Jugand, Forestier Frézat ; scierie communale (Colomban), 1864-1881.
  AD Savoie : 49SPC3

- **FR.AD073, 35SPC7, 1876-1909.**
  FR.AD073, 35SPC7, Ponts et chaussées, service hydraulique, Comptabilité, statistiques et affaires diverses (classement par année), 1876-1909.
  AD Savoie : 35SPC7

- **FR.AD073, 3P 7335, 1884.**
  FR.AD073, 3P 7335, Premier cadastre français, Bonneval-Tarentaise, Section C, feuille 5, 1884.
  AD Savoie : 3P 7335

- **FR.AD073, 3P 1330, 1884-1962.**
  FR.AD073, 3P 1330, Matrice cadastrale des propriétés bâties, Bonneval, 1884-1962.
  AD Savoie : 3P 1330

- **FR.AD073, 284 R 1, Bonneval-Tarentaise 1917.**
  FR.AD073, 284 R 1, Moulins : recensements, Bonneval-Tarentaise 1917.
  AD Savoie : 284 R 1

- **FR.AD073, J1706, Bonneval-Tarentaise, 1999.**
  FR.AD073 sous-série J1706, Inventaire des moulins de Savoie. Association des amis des moulins savoyards. Nicole Gotteland, Louis Crabières, commune Bonneval-Tarentaise, 1999.
  AD Savoie : J1706

Illustrations

Cadastre de 1728, Bonneval-Tarentaise, 1733, Vue 06 (FR.AD073, C2280). IVR82_20167301573NUCA

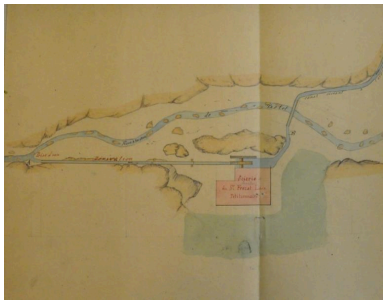

Plan du site, 1866 (FR.AD073, 83S9). IVR84_20167301727NUCA

Plan du site, non daté (FR.AD073, 83S9). IVR84_20167301728NUCA

Premier cadastre français, Bonneval, 1884, Section C, feuille 5 (FR.AD073, 3P 7335). IVR82_20167301574NUCA

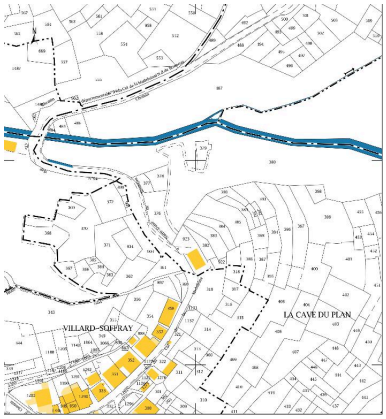

Cadastre actuel, 2015. IVR82_20167301575NUCA

Dossiers liés

Dossiers de synthèse :
Patrimoine hydraulique de la Savoie : présentation de l'étude départementale (IA00141274) Rhône-Alpes, Savoie, Savoie
Oeuvre(s) contenue(s) :
Oeuvre(s) en rapport :
Paysage du bassin-versant de l'Isère moyenne (IA73003620)

Auteur(s) du dossier : Clara Bérelle
Copyright(s) : © Région Rhône-Alpes, Inventaire général du patrimoine culturel ; © Assemblée des Pays de Savoie

Cadastre de 1728, Bonneval-Tarentaise, 1733, Vue 06 (FR.AD073, C2280).

IVR82_20167301573NUCA
© Archives départementales de la Savoie
reproduction soumise à autorisation du titulaire des droits d'exploitation

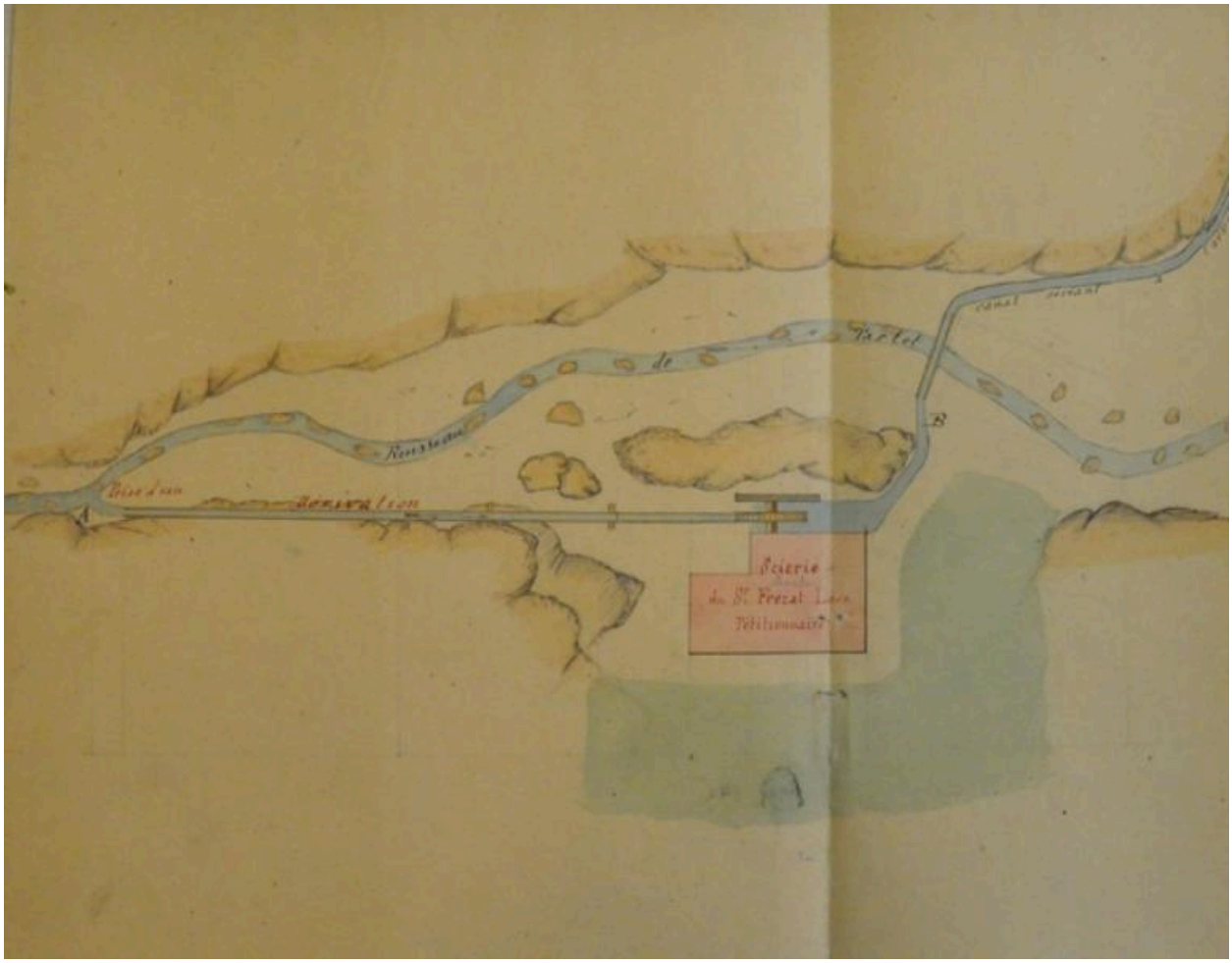

Plan du site, 1866 (FR.AD073, 83S9).

IVR84_20167301727NUCA
© Archives départementales de la Savoie
reproduction soumise à autorisation du titulaire des droits d'exploitation

Plan du site, non daté (FR.AD073, 83S9).

IVR84_20167301728NUCA
© Archives départementales de la Savoie
reproduction soumise à autorisation du titulaire des droits d'exploitation

Premier cadastre français, Bonneval, 1884, Section C, feuille 5 (FR.AD073, 3P 7335).

IVR82_20167301574NUCA
© Archives départementales de la Savoie
reproduction soumise à autorisation du titulaire des droits d'exploitation

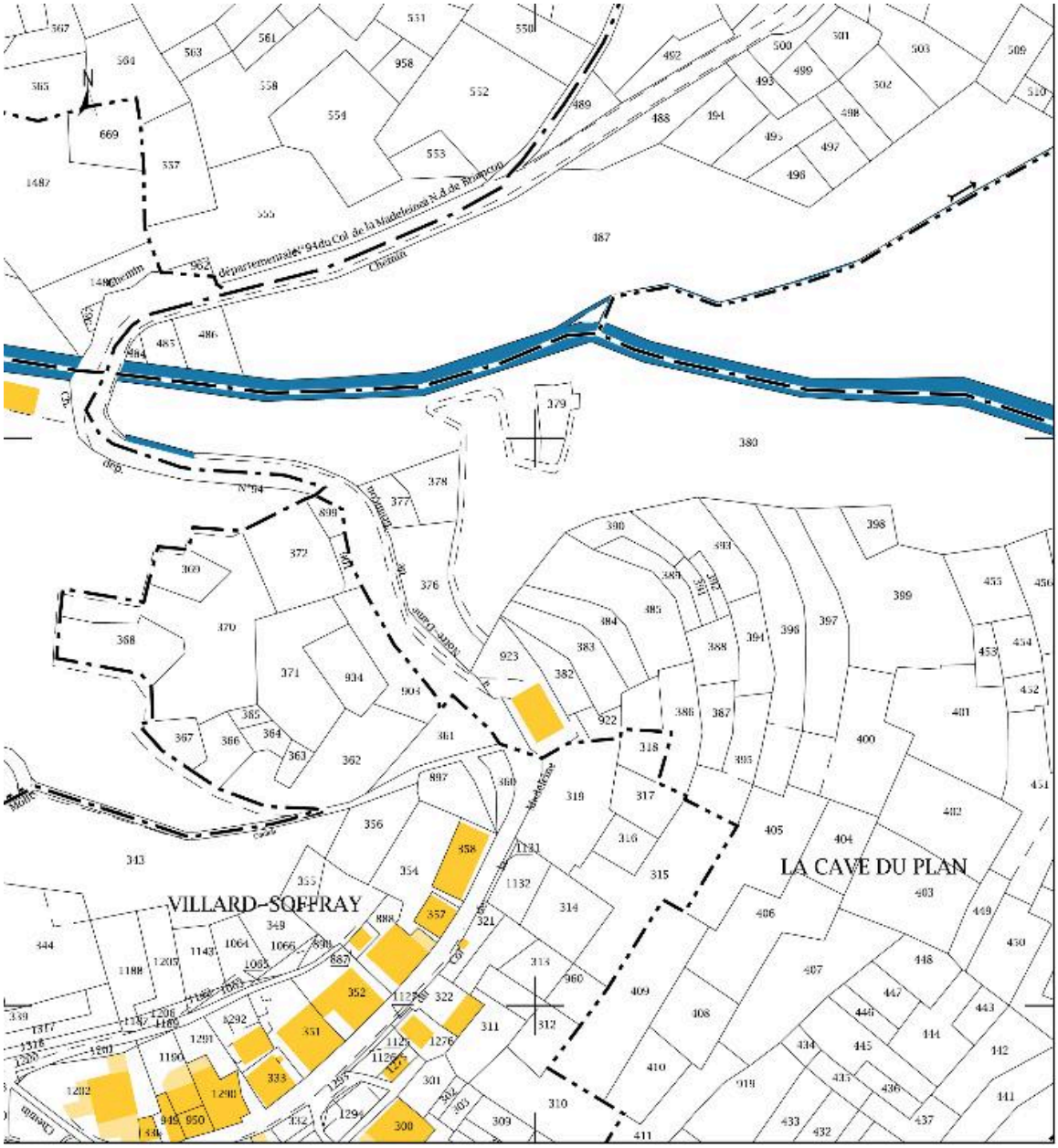

Cadastre actuel, 2015.

IVR82_20167301575NUCA
© Ministère des finances, CIDF, Service du cadastre
reproduction soumise à autorisation du titulaire des droits d'exploitation