Lyon 7e
la Guillotière
2 grande rue de la Guillotière , 6 place Gabriel-Péri

immeuble, autrefois hôtel de la Couronne, puis mairie du 3e arrondissement

Références du dossier

Numéro de dossier : IA69005000
Date de l'enquête initiale : 2002
Date(s) de rédaction : 2002
Cadre de l'étude : inventaire topographique Inventaire de la Ville de Lyon
Degré d'étude : repéré

Désignation

Dénomination : auberge, mairie, immeuble
Appellation : ancien hôtel de la Couronne, ancienne mairie du 3e arrondissement
Destinations successives : immeuble
Parties constituantes non étudiées : cour, passage couvert, boutique, restaurant

Compléments de localisation

Milieu d'implantation : en ville
Références cadastrales : 1824, H, 1-2 ; 1999. AC 87-89, 93-95, 98

Historique

A cet emplacement s'élevait autrefois l'hôtel de la Couronne où Marie de Médicis aurait séjourné lors de son passage à Lyon, le 20 décembre 1600. L'ensemble est reconstruit à la fin du 18e ou au début du 19e siècle. En 1825, la maison, jardin (H 1) et cour appartenaient à Claude Charbonnier. Un plan de 1828 en donne la distribution : les bâtiments formaient l'angle de la place, avec à l'arrière des cours (avec un puits au centre), des écuries se prolongeant jusqu'à la rue Béchevelin et des remises. Le cadastre de 1824 recense la parcelle 1 sur la rue Béchevelin comme jardin. L'entrée, Grande rue de la Guillotière, conduit par un long couloir à l'escalier (actuellement 6 place Gabriel-Péri) ; un second escalier ouvre sous le passage couvert (actuel 2 Grande rue de la Guillotière). Avant 1837, la partie ouest de l'immeuble (AC 95) est affecté à la mairie : l'entrée d'origine est supprimée et un grand vestibule ouvrant sur la place des Repentirs (place Gabriel-Péri) conduit à l'escalier de la mairie. L'immeuble 2 Grande rue de la Guillotière est immeuble d'habitation ; un nouveau bâtiment, affecté à l'Hôtel de la Couronne, est construit à la place d'une écurie (partie sud de AC 93) ; une partie du jardin est vendu pour construire un immeuble (AC 88). Immeuble occupé par la mairie jusqu'au début du 20e siècle (?). En 1956, un projet de rénovation est déposé pour l'immeuble 2 Grande rue de la Guillotière : la distribution intérieure est légèrement modifiée : les chambres individuelles sans confort sont regroupées en petits appartements avec WC individuel ; la coursière qui reliait cet immeuble avec l'immeuble sur cour (AC 93 partie nord) au-dessus du passage couvert est démolie. En 2001, l'immeuble portait encore le nom du propriétaire FONTAINE peint sur sur la façade. Déclaration de travaux déposée le 7 mai 2002 : ravalement de façade et réfection de toiture, 2 bis grande rue de la Guillotière, pour la SCI de la Couronne.

Période(s) principale(s) : 16e siècle (détruit), limite 18e siècle 19e siècle
Personne(s) liée(s) à l'histoire de l'oeuvre : Médicis Marie de (personnage célèbre)

Description

Immeuble construit à l'angle de la Grande rue de la Guillotière et de la place Gabriel-Péri formant un pan coupé incurvé sur la place ; l'entrée Grande rue de la Guillotière se fait par un passage couvert menant à une cour en coeur d'îlot (AC 94). Un escalier tournant à retour sans jour, à mur d'échiffre plein, ouvre sous le passage et dessert la partie le long de la

Grande rue de la Guillotière. Une deuxième entrée place Gabriel-Péri dessert la partie le long de la place, par un escalier tournant dans une cage carrée, éclairé par un jeu de baies sur cour et conservant un garde-corps en fer forgé. La cour qui se prolongeait à l'origine vers l'ouest (AC 98) a été en partie occultée par un garage. Inscriptions peintes de chaque côté du passage couvert : MESSAGERIES / LYON ROANNE / ENVIRONS / DEPOT ICI. Inscription peinte côté droit du passage couvert : N'ENTREPOSEZ RIEN / SUR LE PASSAGE ; inscription peinte en façade : FONTAINE (détruite)

Eléments descriptifs

Matériau(x) de couverture : tuile plate mécanique
Étage(s) ou vaisseau(x) : sous-sol, 3 étages carrés
Élévations extérieures : élévation à travées
Type(s) de couverture : toit à longs pans ; toit à deux pans
Escaliers : escalier dans-oeuvre : escalier tournant à retours sans jour, en maçonnerie ; escalier dans-oeuvre : escalier tournant, en maçonnerie

Typologies et état de conservation

Typologies : deux corps de bâtiment en L
État de conservation : remanié

Décor

Techniques : sculpture, céramique, fonderie
Représentations : ornement géométrique
Précision sur les représentations :

Les encadrements moulurés des baies des façades comportent linteau saillant et appui sur coussinets ; ceux de la façade place Gabriel-Péri alternent avec des tables moulurés. Le vestibule du 6 place Gabriel-Péri est dallé de carreaux de ciment moulé ; le balcon du pan coupé place Gabriel-Péri est en fonte.

Statut, intérêt et protection

Restaurant Mac Donald, place Gabriel-Péri ; bijouterie horlogerie Veyret et boutiques désaffectées grande rue de la Guillotière. L'immeuble entre dans la composition de la place.

Statut de la propriété : propriété privée

Présentation

HISTORIQUE
A cet emplacement s'élevait autrefois l'hôtel de la Couronne.
En 1580, le logis appartient à Jean Ferragus ; le Consulat s'y rend pour accueillir Mandelot revenant blessé du camp du Dauphiné (MAYNARD, p. 320).
En 1600, Marie de Médicis y aurait séjourné lors de son passage à Lyon.
En 1666-1670, l'hôte de la Couronne est Tissot (registres de Notre-Dame de Grâces)
En 1753, La Serre, compagnon orfèvre et ciseleur meurt au logis de la Couronne (ibid.)
L'ensemble est reconstruit à la fin du 18e ou au début du 19e siècle. En 1825, la maison, jardin (H 1) et cour appartenaient à Claude Charbonnier. Un plan de 1828 en donne la distribution : les bâtiments formaient l'angle de la place, avec à l'arrière des cours (avec un puits au centre), des écuries se prolongeant jusqu'à la rue Béchevelin et des remises. Le cadastre de 1824 recense la parcelle 1 sur la rue Béchevelin comme jardin. L'entrée, Grande rue de la Guilotière, conduit par un long couloir à l'escalier (actuellement 6 place Gabriel-Péri) ; un second escalier ouvre sous le passage couvert (actuel 2 Grande rue de la Guillotière). En 1836, la partie ouest de l'immeuble (AC 95) est affecté à la mairie de la Guillotière, puis à partir de 1852 mairie du 3e arrondissment, qui y reste jusqu'en 1922 : l'entrée d'origine est supprimée et un grand vestibule ouvrant sur la place des Repentirs (place Gabriel-Péri) conduit à l'escalier de la mairie, dont les bureaux sont au 1er étage. L'immeuble 2 Grande rue de la Guillotière est immeuble d'habitation ; un nouveau bâtiment, affecté à l'Hôtel de la Couronne, est construit à la place d'une écurie (partie sud de AC 93) ; une partie du jardin est vendu pour construire un immeuble (AC 88). Immeuble occupé par la mairie jusqu'au début du 20e siècle (?).
En 1956, un projet de rénovation est déposé pour l'immeuble 2 Grande rue de la Guillotière : la distribution intérieure est légèrement modifiée : les chambres individuelles sans confort sont regroupées en petits appartements avec WC individuel ; la coursière qui reliait cet immeuble avec l'immeuble sur cour (AC 93 partie nord) au-dessus du passage couvert est démolie. En 2001, l'immeuble portait encore le nom du propriétaire FONTAINE peint sur sur la façade.
Déclaration de travaux déposée le 7 mai 2002 : ravalement de façade et réfection de toiture, 2 bis grande rue de la Guillotière, pour la SCI de la Couronne.

Une partie de l'enseigne de l'hôtel de la Couronne subsistait en 1970, au 2e étage côté Grande rue, ainsi qu'une inscription sous le passage cocher "Ici jadis était le logis de la Couronne" (BAZIN)

Références documentaires

Documents d'archive

- **AC Lyon. 0004 WP 074. Edifices communaux. La Guillotière. 1793-1852.**
  AC Lyon. 0004 WP 074. **Edifices communaux. La Guillotière**. 1793-1852.

Documents figurés

- **La Guillotière. Section H dite du Midi de la Ville, en 2 feuilles. 1re feuille du n° 1 jusques et y**
  La Guillotière. Section H dite du Midi de la Ville, en 2 feuilles. 1re feuille du n° 1 jusques et y compris le n° 161 bis / le géomètre de 1ère classe, février 1824. 1 : 1250 (AD Rhône.3P 1043)

- **Plan géométral de la place du pont de la Guillotière, de la place des Repentirs, de la propriété**
  Plan géométral de la place du pont de la Guillotière, de la place des Repentirs, de la propriété Charbonnier, et des bâtiments construits par le sieur Combalot, tant sur la place des Repentirs que sur le domaine de l'Etat, et deux coupes du nivellement projeté... / Lambert, 10 mars 1828. Encre, lavis. 58 x 68,4 cm. 1 : 230, 1 : 150 (AC Lyon. 0002 S 00159)

- **[Plan de l'entresol et du 1er étage de la maison Combalot. Aménagement de la mairie] / S.n.s.d.**
  [Plan de l'entresol et du 1er étage de la maison Combalot. Aménagement de la mairie] / S.n.s.d. [1834]. Pap., encre, lavis. 64,5 x 48,5 cm (AC Lyon. 0004 WP 074)

- **Rez-de-chossée. Plan. Signé aux termes du bail de ce jour, 21 mars 1836 / Léquillier, Charbonnier.**
  Rez-de-chossée. Plan. Signé aux termes du bail de ce jour, 21 mars 1836 / Léquillier, Charbonnier. Vu par le préfet, le 28 mars 1836. Pap., encre, aq. 44 x 25 cm (AC Lyon. 0004 WP 074)

- **Premier étage. Plan. Signé aux termes du bail de ce jour 21 mars 1836 / Léquillier, Charbonnier. Vu**
  Premier étage. Plan. Signé aux termes du bail de ce jour 21 mars 1836 / Léquillier, Charbonnier. Vu par le préfet le 28 mars 1836. Pap., encre, aq. 43 x 30,5 cm (AC Lyon. 0004 WP 074)

- **2eme étage. Plan. Signé aux termes du bail de ce jour 21 mars 1836 / Léquillier, Charbonnier. Vu**
  2eme étage. Plan. Signé aux termes du bail de ce jour 21 mars 1836 / Léquillier, Charbonnier. Vu par le préfet le 28 mars 1836. Pap., encre, aq. 45 x 30,5 cm (AC Lyon. 0004 WP 074)

- **Porte d'entrée de la mairie sur la place du Repentir. Plan. Signé aux termes du bail de ce jour 21**
  Porte d'entrée de la mairie sur la place du Repentir. Plan. Signé aux termes du bail de ce jour 21 mars 1836 / Léquillier, Charbonnier. Vu par le préfet le 28 mars 1836. Pap., encre, aq. 44 x 25 cm (AC Lyon. 0004 WP 074)

- **Tracé géométral du plan et des élévations de la propriété de Monsieur Charbonnier à La Guillotière,**
  Tracé géométral du plan et des élévations de la propriété de Monsieur Charbonnier à La Guillotière, place des Repentirs / A. B., 1837. Encre, aq.. Plan, élév. 56 x 85 cm. 1 : 167 (AC Lyon. 0002 S 00376)

- **Projet d'un corps de garde / Christophe Crépet, 3 août 1842. Encre, lavis. 34, 2 x 50,5 cm. 1 : 50**
  Projet d'un corps de garde / Christophe Crépet, 3 août 1842. Encre, lavis. 34, 2 x 50,5 cm. 1 : 50 (AC Lyon. 0003 S 00106)

- **Immeubles, 2 gde rue de la Guillotière et 6 place Gabriel Péri, Lyon. Plan de situation / A. Murat,**

Immeubles, 2 gde rue de la Guillotière et 6 place Gabriel Péri, Lyon. Plan de situation / A. Murat, [1956]. Tirage ozalyd. 25,5 x 20 cm. 1 : 200 (AC Lyon. 1097 WP 512. Fichiers sanitaires. 7e arrrondissement, 1 place Jules Guesde - 31 Grande rue de la Guillotière)

- **Immeuble, 2 gde rue de la Guillotière, Lyon. Plan du 2e étage. Etat des lieux / A. Murat, [1956].**
  Immeuble, 2 gde rue de la Guillotière, Lyon. Plan du 2e étage. Etat des lieux / A. Murat, [1956]. Tirage ozalyd. 47 x 106 cm. 1 : 50 (AC Lyon. 1097 WP 512. Fichiers sanitaires. 7e arrrondissement, 1 place Jules Guesde - 31 Grande rue de la Guillotière)

- **Immeuble, 2 gde rue de la Guillotière, Lyon. Plan du 2e étage. Transformation / A. Murat, [1956].**
  Immeuble, 2 gde rue de la Guillotière, Lyon. Plan du 2e étage. Transformation / A. Murat, [1956]. Tirage ozalyd. 47 x 107 cm. 1 : 50 (AC Lyon. 1097 WP 512. Fichiers sanitaires. 7e arrrondissement, 1 place Jules Guesde - 31 Grande rue de la Guillotière)

- **Immeuble, 2 gde rue de la Guillotière, Lyon. Plan du 3e étage. Etat des lieux / A. Murat, [1956].**
  Immeuble, 2 gde rue de la Guillotière, Lyon. Plan du 3e étage. Etat des lieux / A. Murat, [1956]. Tirage ozalyd. 48 x 106 cm. 1 : 50 (AC Lyon. 1097 WP 512. Fichiers sanitaires. 7e arrrondissement, 1 place Jules Guesde - 31 Grande rue de la Guillotière)

- **Immeuble, 2 gde rue de la Guillotière, Lyon. Plan du 3e étage. Transformation / A. Murat, [1956].**
  Immeuble, 2 gde rue de la Guillotière, Lyon. Plan du 3e étage. Transformation / A. Murat, [1956]. Tirage ozalyd. 48 x 106 cm. 1 : 50 (AC Lyon. 1097 WP 512. Fichiers sanitaires. 7e arrrondissement, 1 place Jules Guesde - 31 Grande rue de la Guillotière)

- **Situation actuelle de l'entrée du faubourg de la Guillotière à Lyon. Grav. 18 x 26 cm. Dans Le Charivari, 21 mai 1834 (BM Lyon. Fonds Coste C 721. Vidéralps n°7204)**
  Situation actuelle de l'entrée du faubourg de la Guillotière à Lyon. Grav. 18 x 26 cm. Dans **Le Charivari**, 21 mai 1834 (BM Lyon. Fonds Coste C 721. Vidéralps n°7204)
  BM Lyon : Fonds Coste C 721

- **[Tirage au sort devant la mairie de la Guillotière, le 6 avril 1901, à 11 h du matin] / Charles**
  [Tirage au sort devant la mairie de la Guillotière, le 6 avril 1901, à 11 h du matin] / Charles Popineau, photogr., 1901. Tirage. 16,5 x 22,5 cm (BM Lyon. Albums Sylvestre SA 13 / 12)

Bibliographie

- **MAYNARD, Louis. Dictionnaire de Lyonnaiseries. Les Hommes - Le Sol - Les Rues. 1932**
  MAYNARD, Louis. **Dictionnaire de Lyonnaiseries. Les Hommes - Le Sol - Les Rues. Histoires et Légendes**. Lyon : Chez l'auteur, 1932. 4 tomes, 385 p., 400 p., 399 p., 369 p. ; 28 cm
  p. 320

Périodiques

- **BAZIN G. La Grande rue de la Guillotière. Rive gauche**
  BAZIN, Georges. **La Grande rue de la Guillotière**. *Rive gauche*
  n° 34, octobre 1970, p. 20

Illustrations

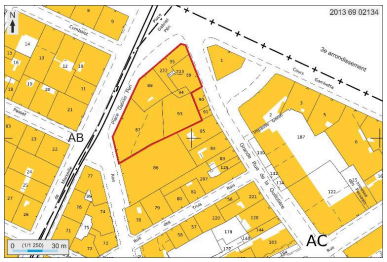

Plan masse et de situation, extrait de http://cadastre.gouv.fr
Dess. André Céréza
IVR82_20136902134NUDA

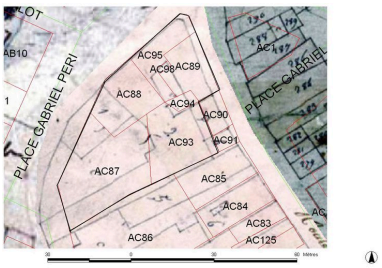

Superposition du Système Urbain de référence de la Ville de Lyon (1999) sur le cadastre napoléonien.
Superposition Inv. P. Cherblanc
Dess. Maryannick Chalabi
IVR82_20096901368NUDA

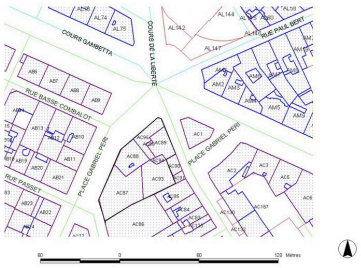

Plan de situation d'après le Système Urbain de référence de la Ville de Lyon (1999)
Dess. Maryannick Chalabi
IVR82_20096901369NUDA

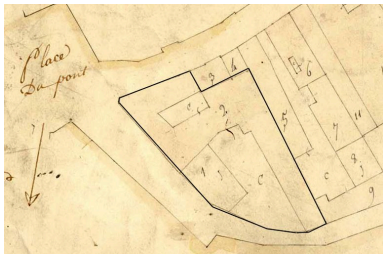

Extrait du plan cadastral, section H, 1824
IVR82_20036900529NUCA

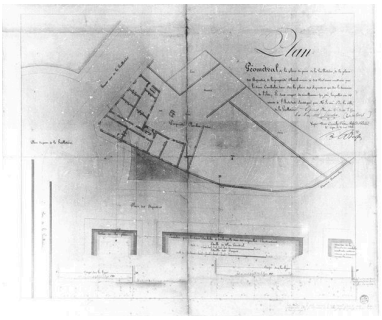

Plan de la place du Pont, donnant le plan de la maison / Lambert, 10 mars 1828 (AC Lyon. 2S 159)
IVR82_20036900503NUC

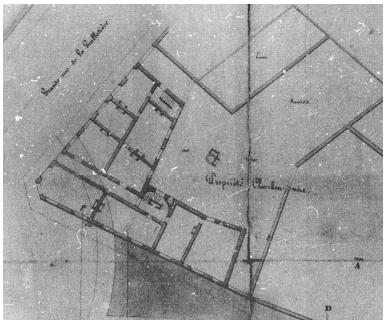

Plan de la maison / Lambert, 10 mars 1828. Détail (AC Lyon. 2S 159)
IVR82_20036900504NUC

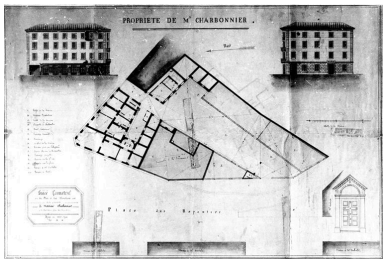

Plan et élévations de la maison, 1837 (AC Lyon. 2S376)
IVR82_20036900505NUC

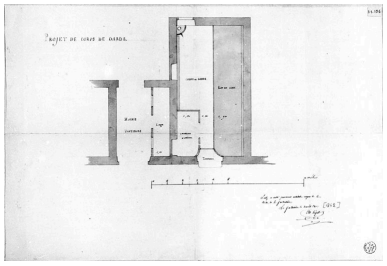

Projet d'un corps de garde / C. Crépet, 1842 (AC Lyon. 3 S 106)
IVR82_20036900506NUC

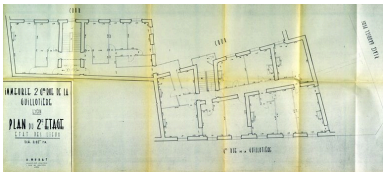

Plan du 2e étage / A. Murat, 1956 (AC Lyon. 1097WP 512)
IVR82_20096901322NUCA

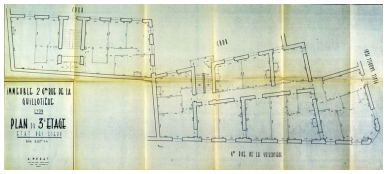

Plan du 3e étage / A. Murat, 1956 (AC Lyon. 1097WP 512)
IVR82_20096901323NUCA

Vue de l'entrée du faubourg de la Guillotière à Lyon, gravure dans Le Charivari, 21 mai 1834 (BM Lyon. Fonds Coste C 721)
Phot. SIRPAB
IVR82_20076900352NUCA

Tirage au sort devant la mairie, le 6 février 1901 Tirage, 16,5 x 22,5 cm, 1901 (BM Lyon. Album Sylvestre SA 13 / 12)
Repro. SIRPAB, Autr. Charles Popineau
IVR82_20046904762NUC

Vue d'ensemble depuis le nord-est, carte postale, 1er quart 20e s. (coll. part., Lyon)
Repro. Maryannick Chalabi
IVR82_20136900959NUCB

Vue d'ensemble depuis l'ouest, carte postale, 1er quart 20e s (coll. part., Lyon)
Repro. Maryannick Chalabi
IVR82_20136900961NUCB

Elévation principale, vue partielle, carte postale, 1er quart 20e s (coll. part., Lyon)
Repro. Maryannick Chalabi
IVR82_20136900960NUCB

Le café de la mairie, carte postale, 1er quart 20e s (coll. part., Lyon)
Repro. Maryannick Chalabi
IVR82_20136900963NUCB

Vue d'ensemble, photogr., 3e quart 20e s., (coll. part., Lyon)
Repro. Maryannick Chalabi
IVR82_20136900962NUCB

Elévation, 2 grande rue de la Guillotière, avant les travaux de 2002
Phot. Maryannick Chalabi
IVR82_20026902851NUCA

Vue depuis le toit de l'immeuble le CLIP au nord
Phot. Eric Dessert
IVR82_20056900648NUCA

Vue générale depuis le nord-ouest
Phot. Eric Dessert
IVR82_20056900587NUCA

Vue d'ensemble depuis le nord
Phot. Eric Dessert
IVR82_20056900640NUCA

Elévation grande rue de la Guillotière
Phot. Maryannick Chalabi
IVR82_20026902701NUCA

Vue générale depuis le nord-ouest
Phot. Eric Dessert
IVR82_20056900591NUC

Elévation place Gabriel-Péri
Phot. Maryannick Chalabi
IVR82_20026902702NUCA

Vue d'ensemble des constructions en coeur d'îlot, depuis le 2e étage du 7 place Gabriel-Péri
Phot. Coralie Belleville
IVR82_20026902775NUCA

La cour (AC 94) depuis l'est
Phot. Maryannick Chalabi
IVR82_20026902704NUCA

Vue du passage couvert depuis la cour
Phot. Maryannick Chalabi
IVR82_20026902703NUCA

Inscription sous le passage couvert
Phot. Maryannick Chalabi
IVR82_20026902705NUCA

Le carrelage du vestibule,
6 place Gabriel-Péri
Phot. Maryannick Chalabi
IVR82_20026902708NUCA



Vue des fenêtres de la cage d'escalier, 6 place Gabriel-Péri
Phot. Maryannick Chalabi
IVR82_20026902706NUCA

Le garde-corps de l'escalier,
6 place Gabriel-Péri
Phot. Maryannick Chalabi
IVR82_20026902707NUCA

Dossiers liés

Dossiers de synthèse :
Présentation du secteur d'étude Lyon Guillotière (IA69005009) Rhône-Alpes, Rhône, Lyon 7e, la Guillotière

Immeubles du secteur d'étude La Guillotière (IA69005010) Lyon 7e, la Guillotière
Oeuvre(s) contenue(s) :
Oeuvre(s) en rapport :
Grande rue de la Guillotière (IA69005036) Rhône-Alpes, Rhône, Lyon 7e, la Guillotière, grande rue de la Guillotière
Immeuble (IA69005002) Rhône-Alpes, Rhône, Lyon 7e, la Guillotière, 7 place Gabriel-Péri
Immeuble ; ancienne écurie ; ancien hôtel de voyageurs : hôtel de la Couronne (IA69005003) Rhône-Alpes, Rhône, Lyon 7e, la Guillotière, 2 grande rue de la Guillotière

Auteur(s) du dossier : Maryannick Chalabi
Copyright(s) : © Région Rhône-Alpes, Inventaire général du patrimoine culturel ; © Ville de Lyon

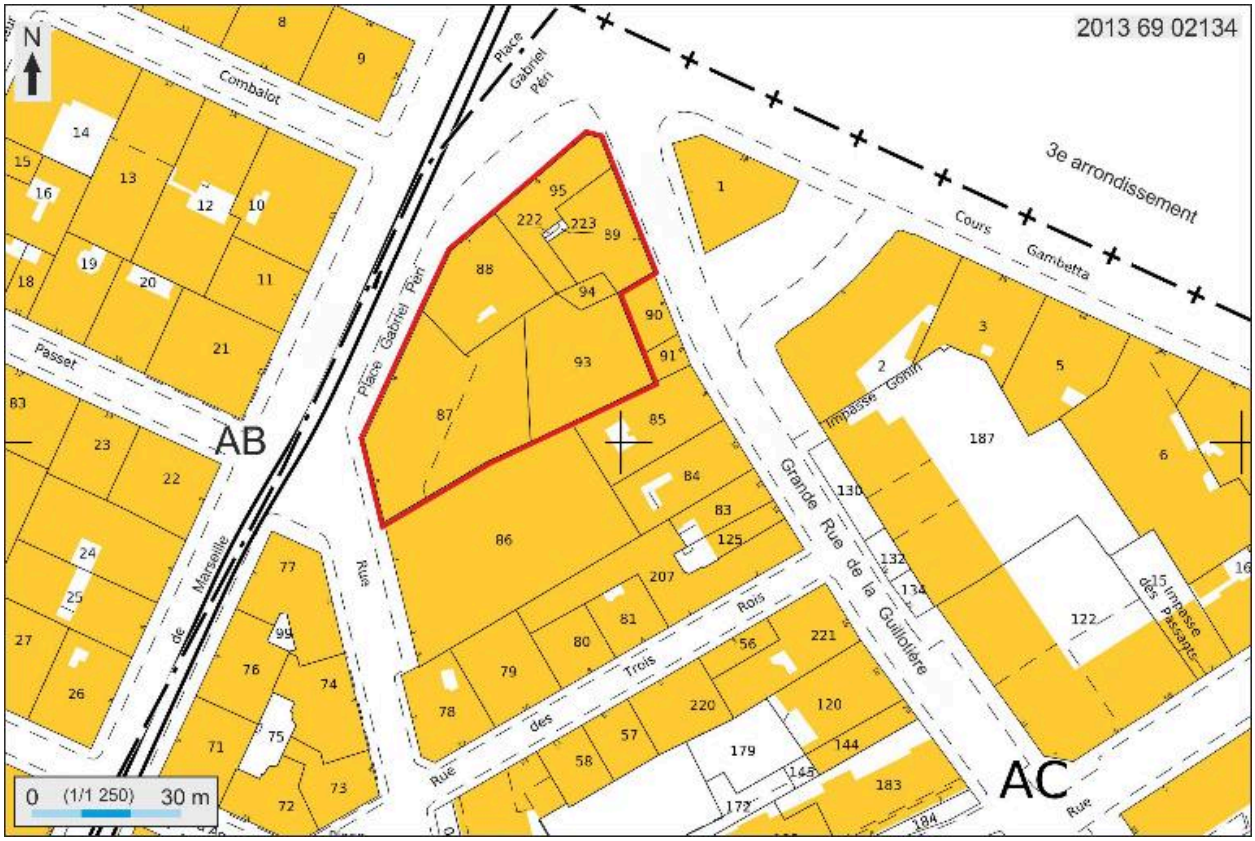

Plan masse et de situation, extrait de http://cadastre.gouv.fr

IVR82_20136902134NUDA
Auteur de l'illustration : André Céréza
Technique de relevé : reprise de fond ; Échelle : 1:1250
© Région Rhône-Alpes, Inventaire général du patrimoine culturel ; © Ministère des finances, CIDF, Service du cadastre
reproduction soumise à autorisation du titulaire des droits d'exploitation

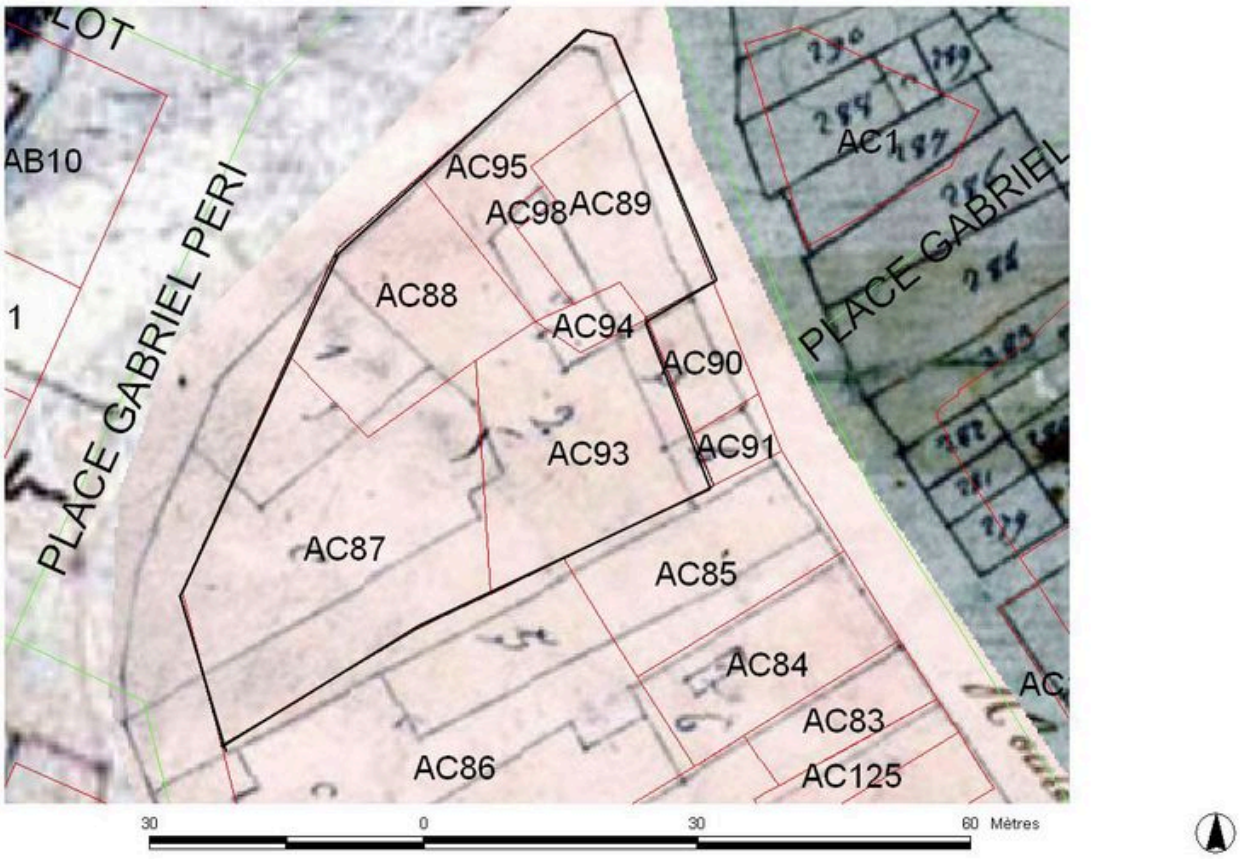

Superposition du Système Urbain de référence de la Ville de Lyon (1999) sur le cadastre napoléonien. Superposition Inv. P. Cherblanc

IVR82_20096901368NUDA
Auteur de l'illustration : Maryannick Chalabi
Technique de relevé : reprise de fond ; Échelle : 1/500
© Région Rhône-Alpes, Inventaire général du patrimoine culturel ; © Ville de Lyon
reproduction soumise à autorisation du titulaire des droits d'exploitation

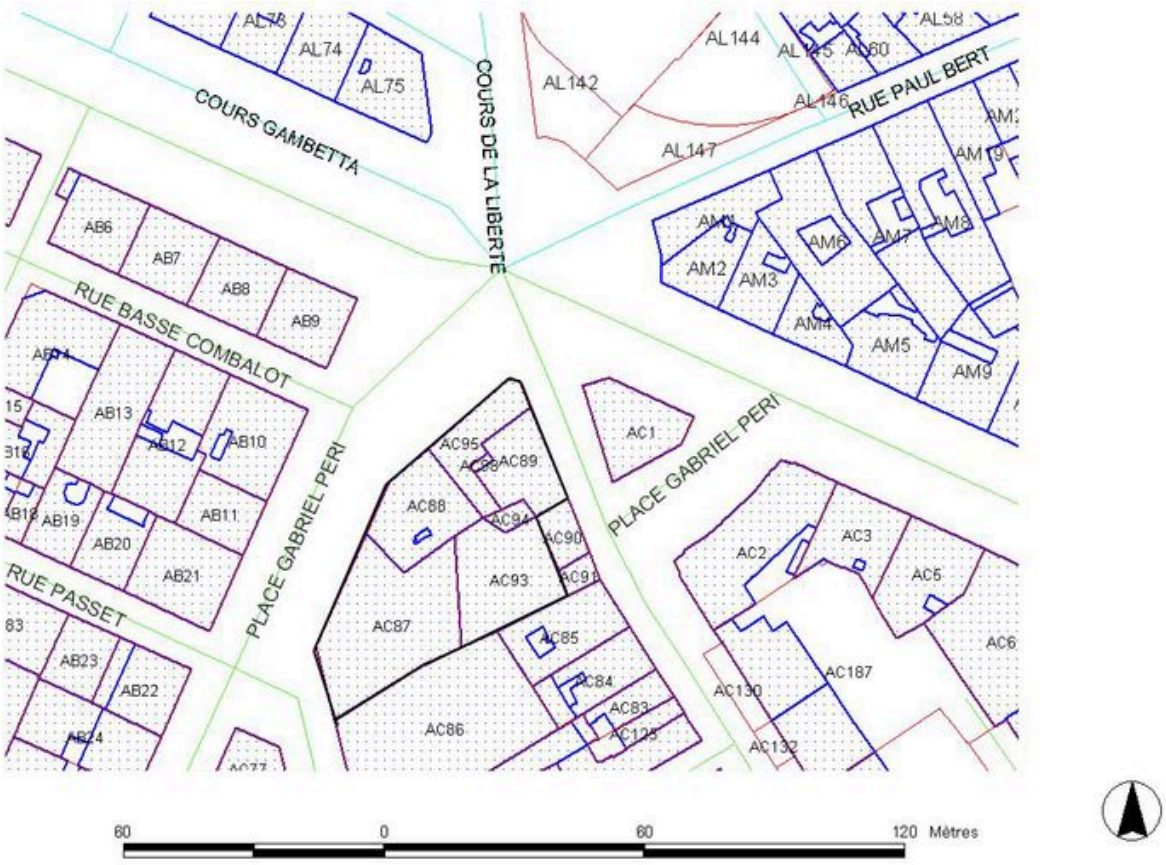

Plan de situation d'après le Système Urbain de référence de la Ville de Lyon (1999)

IVR82_20096901369NUDA
Auteur de l'illustration : Maryannick Chalabi
Technique de relevé : reprise de fond ; Échelle : 1/500
© Région Rhône-Alpes, Inventaire général du patrimoine culturel ; © Ville de Lyon
reproduction soumise à autorisation du titulaire des droits d'exploitation

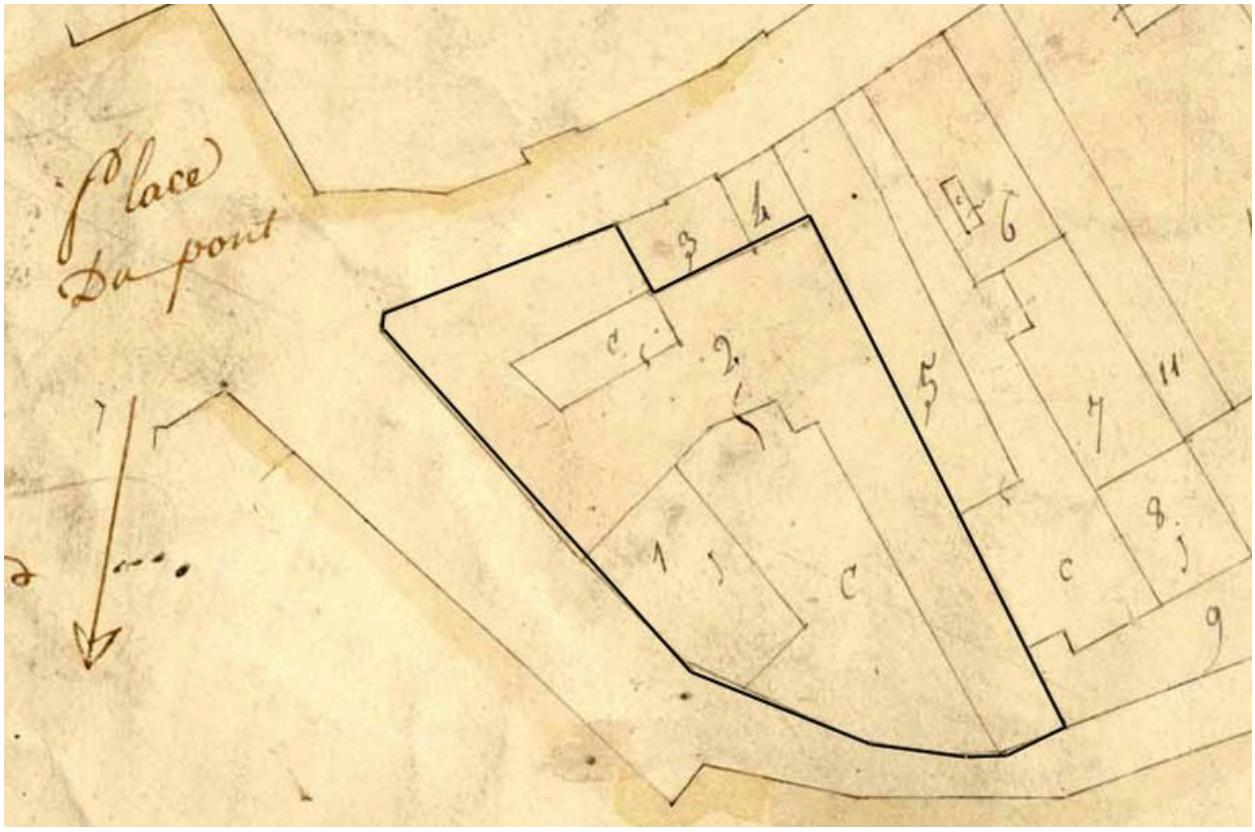

Extrait du plan cadastral, section H, 1824

Référence du document reproduit :

- **La Guillotière. Section H dite du Midi de la Ville, en 2 feuilles. 1re feuille du n° 1 jusques et y**
  La Guillotière. Section H dite du Midi de la Ville, en 2 feuilles. 1re feuille du n° 1 jusques et y compris le n° 161 bis / le géomètre de 1ère classe, février 1824. 1 : 1250 (AD Rhône.3P 1043)

IVR82_20036900529NUCA
© Archives départementales du Rhône
reproduction soumise à autorisation du titulaire des droits d'exploitation

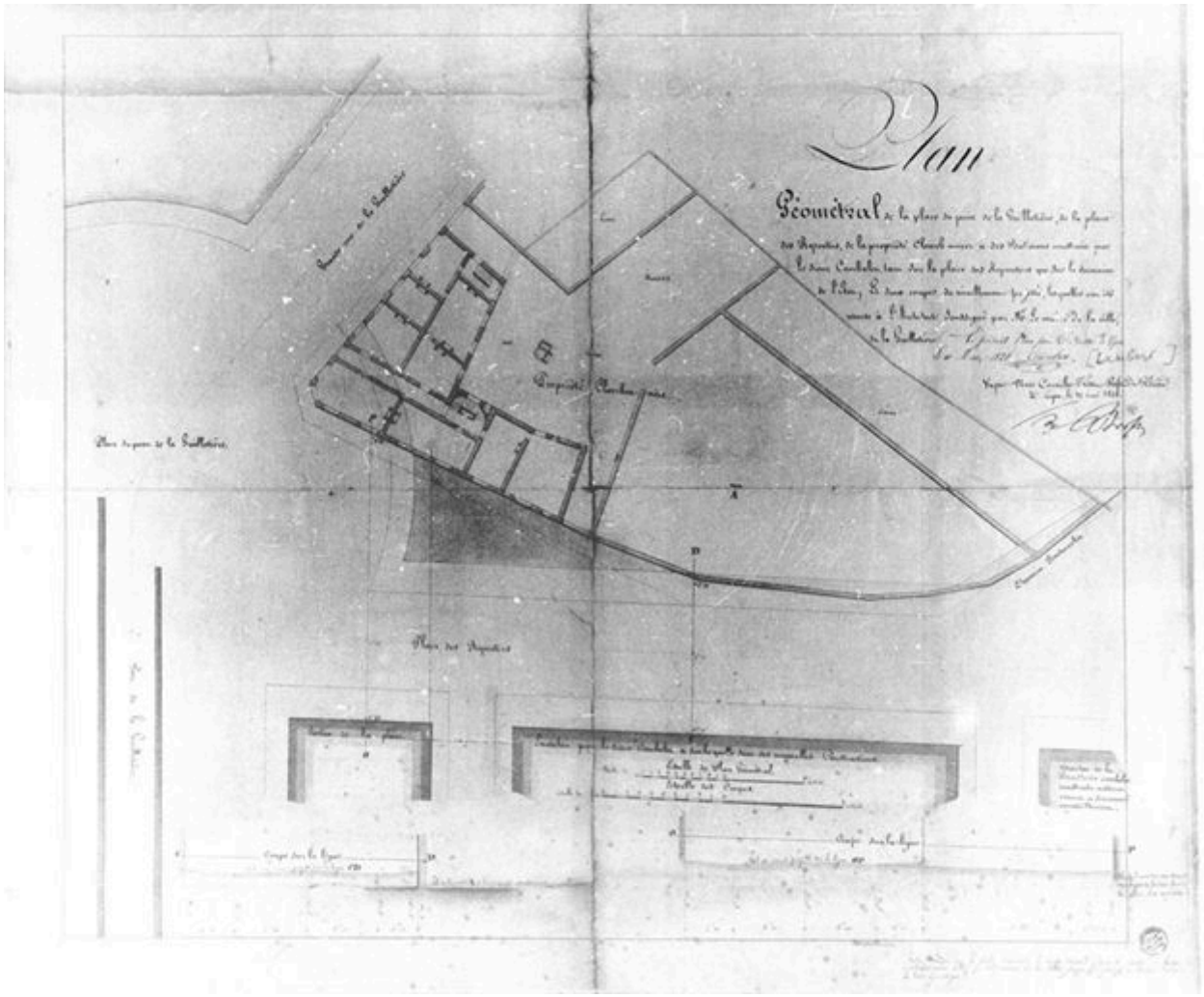

Plan de la place du Pont, donnant le plan de la maison / Lambert, 10 mars 1828 (AC Lyon. 2S 159)

Référence du document reproduit :

- **Plan géométral de la place du pont de la Guillotière, de la place des Repentirs, de la propriété Plan géométral de la place du pont de la Guillotière, de la place des Repentirs, de la propriété Charbonnier, et des bâtiments construits par le sieur Combalot, tant sur la place des Repentirs que sur le domaine de l'Etat, et deux coupes du nivellement projeté...** / Lambert, 10 mars 1828. Encre, lavis. 58 x 68,4 cm. 1 : 230, 1 : 150 (AC Lyon. 0002 S 00159)

IVR82_20036900503NUC
© Archives municipales de Lyon
reproduction soumise à autorisation du titulaire des droits d'exploitation

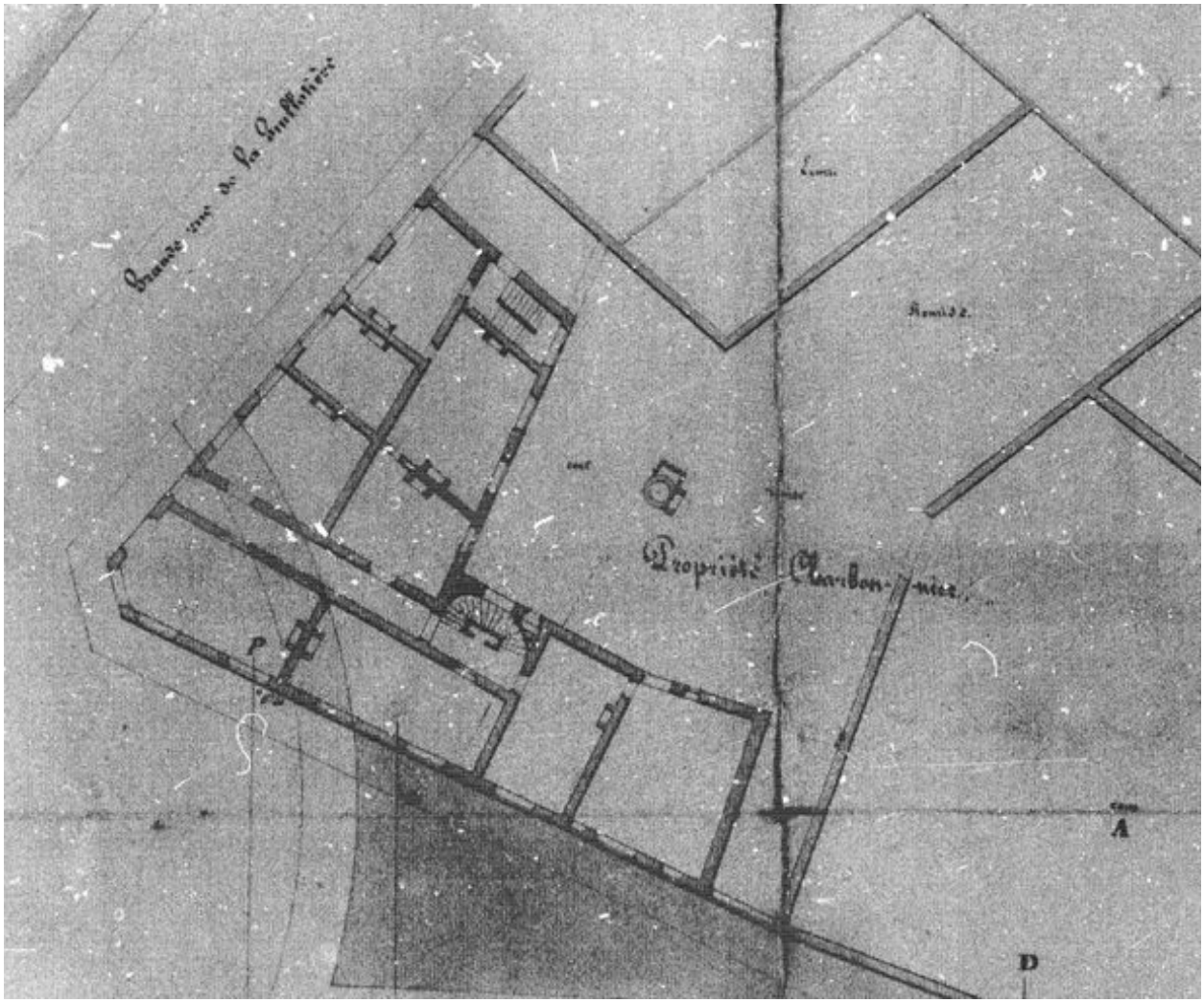

Plan de la maison / Lambert, 10 mars 1828. Détail (AC Lyon. 2S 159)

Référence du document reproduit :

- **Plan géométral de la place du pont de la Guillotière, de la place des Repentirs, de la propriété Plan géométral de la place du pont de la Guillotière, de la place des Repentirs, de la propriété Charbonnier, et des bâtiments construits par le sieur Combalot, tant sur la place des Repentirs que sur le domaine de l'Etat, et deux coupes du nivellement projeté...** / Lambert, 10 mars 1828. Encre, lavis. 58 x 68,4 cm. 1 : 230, 1 : 150 (AC Lyon. 0002 S 00159)

IVR82_20036900504NUC
© Archives municipales de Lyon
reproduction soumise à autorisation du titulaire des droits d'exploitation

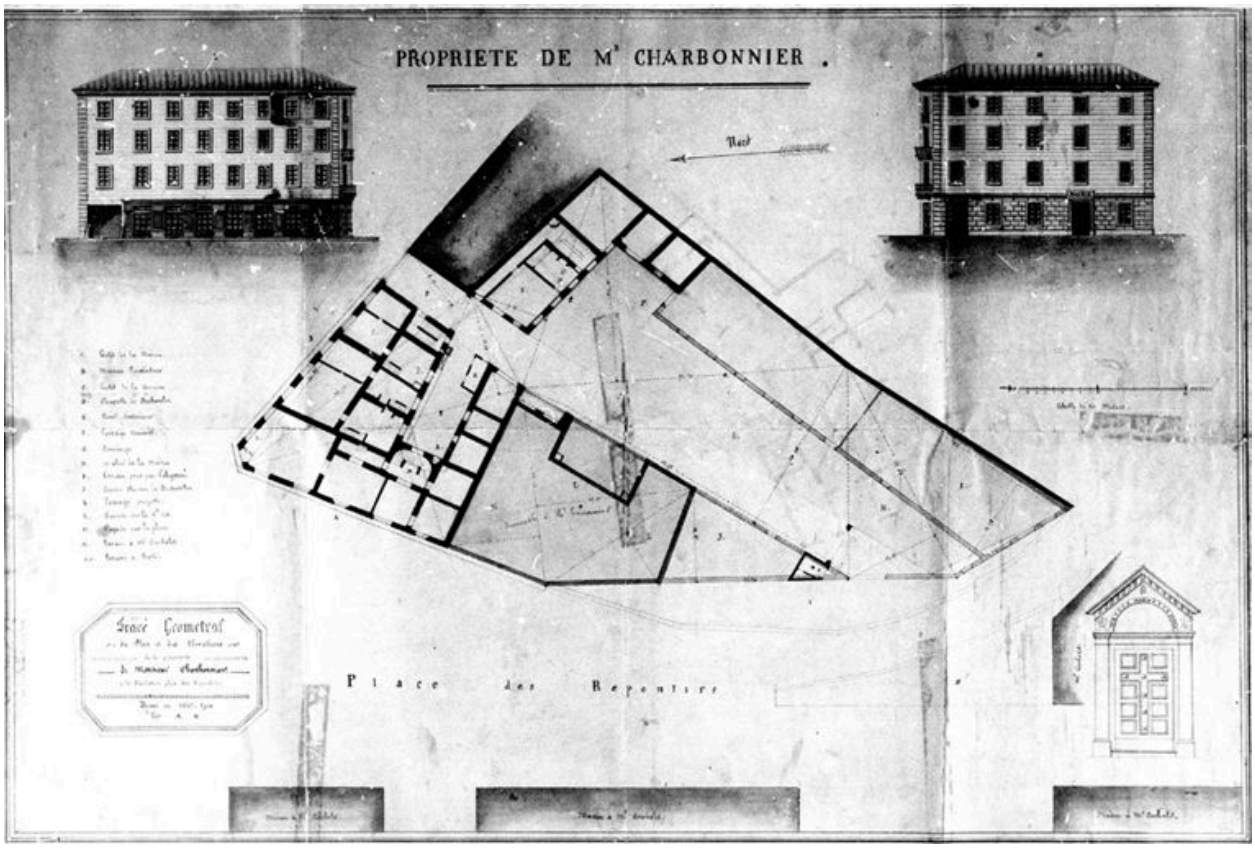

Plan et élévations de la maison, 1837 (AC Lyon. 2S376)

Référence du document reproduit :

- **Tracé géométral du plan et des élévations de la propriété de Monsieur Charbonnier à La Guillotière, Tracé géométral du plan et des élévations de la propriété de Monsieur Charbonnier à La Guillotière, place des Repentirs** / A. B., 1837. Encre, aq.. Plan, élév. 56 x 85 cm. 1 : 167 (AC Lyon. 0002 S 00376)

IVR82_20036900505NUC
© Archives municipales de Lyon
reproduction soumise à autorisation du titulaire des droits d'exploitation

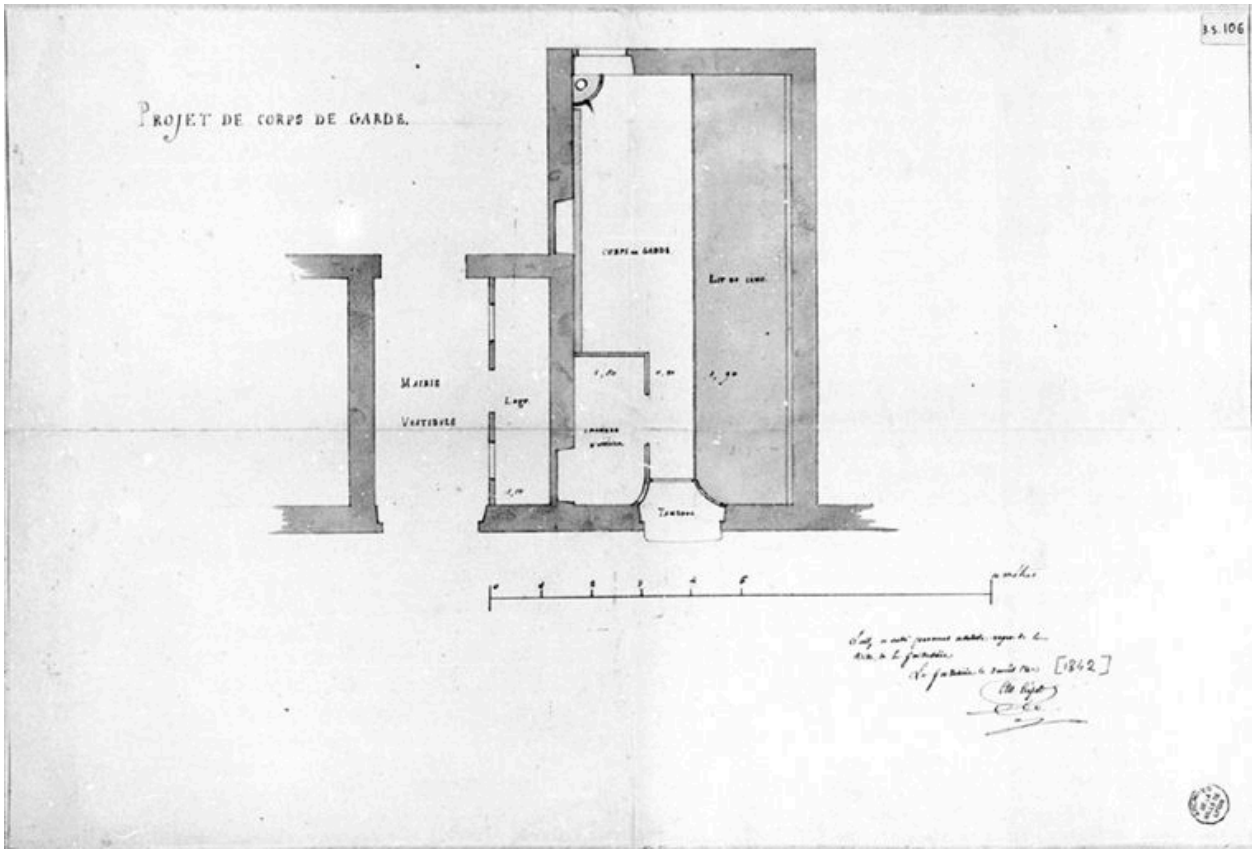

Projet d'un corps de garde / C. Crépet, 1842 (AC Lyon. 3 S 106)

Référence du document reproduit :

- **Projet d'un corps de garde / Christophe Crépet, 3 août 1842. Encre, lavis. 34, 2 x 50,5 cm. 1 : 50**
  Projet d'un corps de garde / Christophe Crépet, 3 août 1842. Encre, lavis. 34, 2 x 50,5 cm. 1 : 50 (AC Lyon. 0003 S 00106)

IVR82_20036900506NUC
© Archives municipales de Lyon
reproduction soumise à autorisation du titulaire des droits d'exploitation

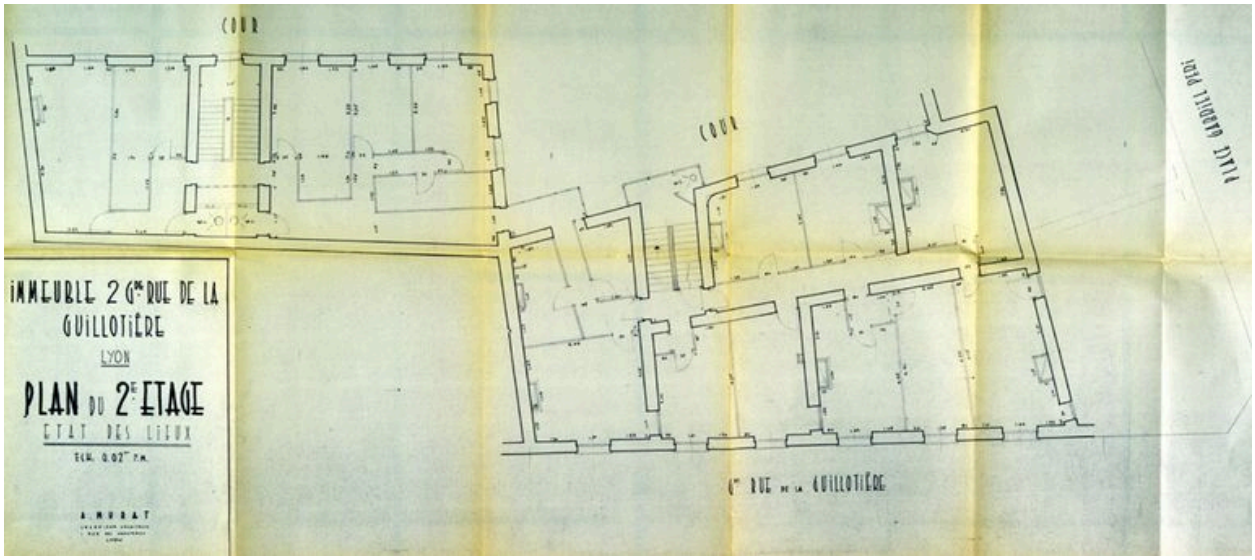

Plan du 2e étage / A. Murat, 1956 (AC Lyon. 1097WP 512)

Référence du document reproduit :

- **Immeuble, 2 gde rue de la Guillotière, Lyon. Plan du 2e étage. Etat des lieux / A. Murat, [1956].** **Immeuble, 2 gde rue de la Guillotière, Lyon. Plan du 2e étage. Etat des lieux** / A. Murat, [1956]. Tirage ozalyd. 47 x 106 cm. 1 : 50 (AC Lyon. 1097 WP 512. Fichiers sanitaires. 7e arrrondissement, 1 place Jules Guesde - 31 Grande rue de la Guillotière)

IVR82_20096901322NUCA
© Archives municipales de Lyon
reproduction soumise à autorisation du titulaire des droits d'exploitation

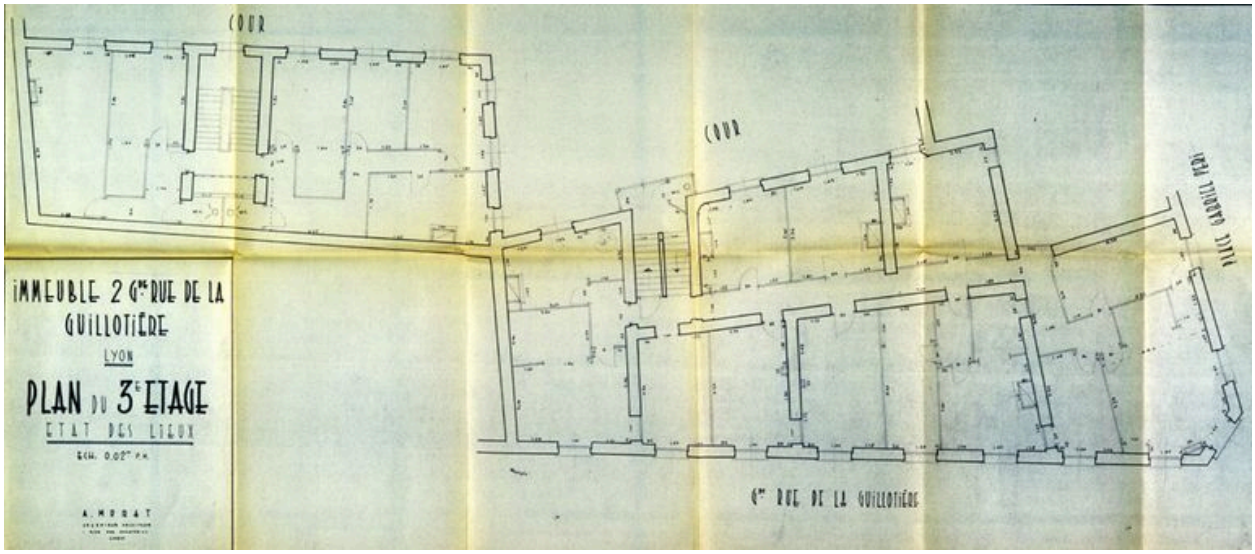

Plan du 3e étage / A. Murat, 1956 (AC Lyon. 1097WP 512)

Référence du document reproduit :

- **Immeuble, 2 gde rue de la Guillotière, Lyon. Plan du 3e étage. Etat des lieux / A. Murat, [1956].** **Immeuble, 2 gde rue de la Guillotière, Lyon. Plan du 3e étage. Etat des lieux** / A. Murat, [1956]. Tirage ozalyd. 48 x 106 cm. 1 : 50 (AC Lyon. 1097 WP 512. Fichiers sanitaires. 7e arrrondissement, 1 place Jules Guesde - 31 Grande rue de la Guillotière)

IVR82_20096901323NUCA
© Archives municipales de Lyon
reproduction soumise à autorisation du titulaire des droits d'exploitation

Vue de l'entrée du faubourg de la Guillotière à Lyon, gravure dans Le Charivari, 21 mai 1834 (BM Lyon. Fonds Coste C 721)

Référence du document reproduit :

- **Situation actuelle de l'entrée du faubourg de la Guillotière à Lyon. Grav. 18 x 26 cm. Dans Le Charivari, 21 mai 1834 (BM Lyon. Fonds Coste C 721. Vidéralps n°7204)**
  Situation actuelle de l'entrée du faubourg de la Guillotière à Lyon. Grav. 18 x 26 cm. Dans **Le Charivari**, 21 mai 1834 (BM Lyon. Fonds Coste C 721. Vidéralps n°7204)
  BM Lyon : Fonds Coste C 721

- **Situation actuelle de l'entrée du faubourg de la Guillotière à Lyon. Grav. 18 x 26 cm. Dans Le Charivari, 21 mai 1834 (BM Lyon. Fonds Coste C 721. Vidéralps n°7204)**
  Situation actuelle de l'entrée du faubourg de la Guillotière à Lyon. Grav. 18 x 26 cm. Dans **Le Charivari**, 21 mai 1834 (BM Lyon. Fonds Coste C 721. Vidéralps n°7204)
  BM Lyon : Fonds Coste C 721

IVR82_20076900352NUCA
Auteur de l'illustration : SIRPAB
© Bibliothèque municipale de Lyon
reproduction soumise à autorisation du titulaire des droits d'exploitation

Tirage au sort devant la mairie, le 6 février 1901 Tirage, 16,5 x 22,5 cm, 1901 (BM Lyon. Album Sylvestre SA 13 / 12)

Référence du document reproduit :

- **[Tirage au sort devant la mairie de la Guillotière, le 6 avril 1901, à 11 h du matin] / Charles**
  [Tirage au sort devant la mairie de la Guillotière, le 6 avril 1901, à 11 h du matin] / Charles Popineau, photogr., 1901. Tirage. 16,5 x 22,5 cm (BM Lyon. Albums Sylvestre SA 13 / 12)

IVR82_20046904762NUC
Auteur de l'illustration (reproduction) : SIRPAB
Auteur du document reproduit : Charles Popineau
Date de prise de vue : 1901
© Bibliothèque municipale de Lyon
reproduction soumise à autorisation du titulaire des droits d'exploitation

Vue d'ensemble depuis le nord-est, carte postale, 1er quart 20e s. (coll. part., Lyon)

IVR82_20136900959NUCB
Auteur de l'illustration (reproduction) : Maryannick Chalabi
© Collection particulière
reproduction soumise à autorisation du titulaire des droits d'exploitation

Vue d'ensemble depuis l'ouest, carte postale, 1er quart 20e s (coll. part., Lyon)

IVR82_20136900961NUCB
Auteur de l'illustration (reproduction) : Maryannick Chalabi
© Collection particulière
reproduction soumise à autorisation du titulaire des droits d'exploitation

Elévation principale, vue partielle, carte postale, 1er quart 20e s (coll. part., Lyon)

IVR82_20136900960NUCB
Auteur de l'illustration (reproduction) : Maryannick Chalabi
© Collection particulière
reproduction soumise à autorisation du titulaire des droits d'exploitation

Le café de la mairie, carte postale, 1er quart 20e s (coll. part., Lyon)

IVR82_20136900963NUCB
Auteur de l'illustration (reproduction) : Maryannick Chalabi
© Collection particulière
reproduction soumise à autorisation du titulaire des droits d'exploitation

Vue d'ensemble, photogr., 3e quart 20e s., (coll. part., Lyon)

IVR82_20136900962NUCB
Auteur de l'illustration (reproduction) : Maryannick Chalabi
© Collection particulière
reproduction soumise à autorisation du titulaire des droits d'exploitation

Elévation, 2 grande rue de la Guillotière, avant les travaux de 2002

IVR82_20026902851NUCA
Auteur de l'illustration : Maryannick Chalabi
Date de prise de vue : 2001
© Région Rhône-Alpes, Inventaire général du patrimoine culturel ; © Ville de Lyon
reproduction soumise à autorisation du titulaire des droits d'exploitation

Vue depuis le toit de l'immeuble le CLIP au nord

IVR82_20056900648NUCA
Auteur de l'illustration : Eric Dessert
© Région Rhône-Alpes, Inventaire général du patrimoine culturel ; © Ville de Lyon
reproduction soumise à autorisation du titulaire des droits d'exploitation

Vue générale depuis le nord-ouest

IVR82_20056900587NUCA
Auteur de l'illustration : Eric Dessert
© Région Rhône-Alpes, Inventaire général du patrimoine culturel ; © Ville de Lyon
reproduction soumise à autorisation du titulaire des droits d'exploitation

Vue d'ensemble depuis le nord

IVR82_20056900640NUCA
Auteur de l'illustration : Eric Dessert
© Région Rhône-Alpes, Inventaire général du patrimoine culturel ; © Ville de Lyon
reproduction soumise à autorisation du titulaire des droits d'exploitation

Elévation grande rue de la Guillotière

IVR82_20026902701NUCA
Auteur de l'illustration : Maryannick Chalabi
© Région Rhône-Alpes, Inventaire général du patrimoine culturel ; © Ville de Lyon
reproduction soumise à autorisation du titulaire des droits d'exploitation

Vue générale depuis le nord-ouest

IVR82_20056900591NUC
Auteur de l'illustration : Eric Dessert
© Région Rhône-Alpes, Inventaire général du patrimoine culturel ; © Ville de Lyon
reproduction soumise à autorisation du titulaire des droits d'exploitation

Elévation place Gabriel-Péri

IVR82_20026902702NUCA
Auteur de l'illustration : Maryannick Chalabi
© Région Rhône-Alpes, Inventaire général du patrimoine culturel ; © Ville de Lyon
reproduction soumise à autorisation du titulaire des droits d'exploitation

Vue d'ensemble des constructions en coeur d'îlot, depuis le 2e étage du 7 place Gabriel-Péri

IVR82_20026902775NUCA
Auteur de l'illustration : Coralie Belleville
© Région Rhône-Alpes, Inventaire général du patrimoine culturel ; © Ville de Lyon
reproduction soumise à autorisation du titulaire des droits d'exploitation

La cour (AC 94) depuis l'est

IVR82_20026902704NUCA
Auteur de l'illustration : Maryannick Chalabi
© Région Rhône-Alpes, Inventaire général du patrimoine culturel ; © Ville de Lyon
reproduction soumise à autorisation du titulaire des droits d'exploitation

Vue du passage couvert depuis la cour

IVR82_20026902703NUCA
Auteur de l'illustration : Maryannick Chalabi
© Région Rhône-Alpes, Inventaire général du patrimoine culturel ; © Ville de Lyon
reproduction soumise à autorisation du titulaire des droits d'exploitation

Inscription sous le passage couvert

IVR82_20026902705NUCA
Auteur de l'illustration : Maryannick Chalabi
© Région Rhône-Alpes, Inventaire général du patrimoine culturel ; © Ville de Lyon
reproduction soumise à autorisation du titulaire des droits d'exploitation

Le carrelage du vestibule, 6 place Gabriel-Péri

IVR82_20026902708NUCA
Auteur de l'illustration : Maryannick Chalabi
© Région Rhône-Alpes, Inventaire général du patrimoine culturel ; © Ville de Lyon
reproduction soumise à autorisation du titulaire des droits d'exploitation

Vue des fenêtres de la cage d'escalier, 6 place Gabriel-Péri

IVR82_20026902706NUCA
Auteur de l'illustration : Maryannick Chalabi
© Région Rhône-Alpes, Inventaire général du patrimoine culturel ; © Ville de Lyon
reproduction soumise à autorisation du titulaire des droits d'exploitation

Le garde-corps de l'escalier, 6 place Gabriel-Péri

IVR82_20026902707NUCA
Auteur de l'illustration : Maryannick Chalabi
© Région Rhône-Alpes, Inventaire général du patrimoine culturel ; © Ville de Lyon
reproduction soumise à autorisation du titulaire des droits d'exploitation