Rhône-Alpes, Loire
Montbrison
35 rue Martin-Bernard

Maison

Références du dossier

Numéro de dossier : IA42001992
Date de l'enquête initiale : 2006
Date(s) de rédaction : 2012
Cadre de l'étude : inventaire topographique
Degré d'étude : repéré

Désignation

Dénomination : maison
Parties constituantes non étudiées : cour

Compléments de localisation

Milieu d'implantation : en ville
Références cadastrales : 1809. E 331 (partie), E 332 ; 1986. BK 938 (partie droite, ancienne parcelle BK 510)

Historique

Le plan de la Traversée de Montbrison en 1780 décrit, au n° 29 Grande Rue, une maison possédée par M. De Marcilly ; elle est à « 2 étages, pierre de taille, très bonne ». En 1809, le cadastre précise que cette vaste parcelle E 331 appartient au notable forézien Jean-Benoit Marie Aguiraud. Au cours du 19e et 20e siècle la parcelle est divisée en trois lots (BK 510, 529 et 530) ; dans la 2e moitié du 20e siècle, elle est de nouveau remembrée en une seule parcelle BK 938 augmentée de la parcelle BK 533. La maison (BK 510) garde son élévation en pierre de taille, probablement reconstruite au 19e siècle - pour faire suite aux plans d´alignements imposés par la municipalité - en réutilisant les matériaux de mise en oeuvre du 17e siècle (?) : bandeaux moulurés en tore ou en cavet, pierres de tailles. Les fenêtres rectangulaires à arêtes vives sur rue, la corniche à denticules et les baies à feuillure sur cour ainsi qu´un escalier intérieur suspendu sont du 19e siècle. Attenant à l´édifice, un corps de passage d´une travée (E 332), au couvrement d'arc segmentaire datable du 18e siècle, conduit vers l´ancien hôtel de la famille Chassain de Marcilly situé rue des Legouvé

Période(s) principale(s) : 17e siècle, 18e siècle, 19e siècle

Description

L'élévation sur rue présente trois travées en pierre de taille de granite et une travée latérale enduite - celle du corps de passage - terminée par un avant-toit. Le corps de passage avec une ouverture en arc segmentaire est à plafond plat et sol dallé. L'élévation latérale sur cour est enduite et fermée par une corniche à denticules en brique. L´escalier intérieur se situe dans le corps en retour sur cour.

Eléments descriptifs

Matériau(x) du gros-oeuvre, mise en oeuvre et revêtement : granite ; enduit ; pierre de taille
Matériau(x) de couverture : tuile creuse mécanique
Étage(s) ou vaisseau(x) : sous-sol, rez-de-chaussée, 2 étages carrés
Élévations extérieures : élévation à travées
Type(s) de couverture : toit à longs pans
Escaliers : escalier intérieur : escalier tournant à retours avec jour, en maçonnerie, suspendu

Typologies et état de conservation

Typologies : maison de type 3: maison plus vaste avec cour-jardin
État de conservation : bon état, remanié

Statut, intérêt et protection

Statut de la propriété : propriété privée

Références documentaires

Documents figurés

- **Généralité de Lyon - Département de la Loire. Traversée de Montbrison pour la route de Lyon en Généralité de Lyon - Département de la Loire. Traversée de Montbrison pour la route de Lyon en Auvergne n° 8 en celle de Roanne en Languedoc n° 11.** Encre, lavis. Approuvé à l'assemblée des Ponts et Chaussées conformément à la lettre de M de Cotte 1780. D'après l'état envoyé le 28 pluviôse an 6 [16 février 1798] par le Ministre de l'Intérieur pour l'établissement des barrières ; la classification de routes de ce département a été changée presque en entier. La route de Roanne en Languedoc n° 11 de l'itinéraire de la ci-devant Généralité de Lyon est partagée en deux routes dans le nouveau ; la 1ère de St Etienne à Montbrison 2e classe n° 2 et la 2me de Roanne à Montbrison 3e classe n°1. Et la route de Lyon en Auvergne n°8 de l'ancien itinéraire se trouve actuellement sous le n° 5 de la 2me classe et sous le nom de route de Clermont à Lyon par Ambert et Montbrison. À Montbrison le 23 nivôse an 7 [12 janvier 1799]. L'ingénieur en chef du département de la Loire. [signature illisible]. Nota. La route a été ouverte dans cette partie [.] de l'axe prolongée de la rue St Jean. C'est sans doute [.] d'après des projets approuvés depuis l'année 1780 V.S. [vieux style]. [.] ils ne sont pas à la disposition de l'ingénieur en chef [.] département de la Loire. (A. Diana, Montbrison : série C géo 143, feuilles A à O, photocopies)

- **Département de la Loire. Arrondissement de Montbrison. Canton de Montbrison. Commune de Montbrison.**
  Département de la Loire. Arrondissement de Montbrison. Canton de Montbrison. Commune de Montbrison. Parcellaire de 1809. Section E dite de la ville. Reboul, géomètre, Montbrison, 1809. Papier, encre brune, lavis bleu. Ech. 1/1250e. (AC Montbrison)

Illustrations

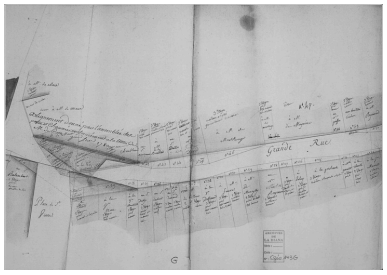

Extrait de la Traversée de Montbrison en 1780, maison située au n° 29, Grande Rue. plan de 1780, photocopie B Diana Montbrison. C Géo 143
Phot. Eric Dessert
IVR82_20084200304NUC

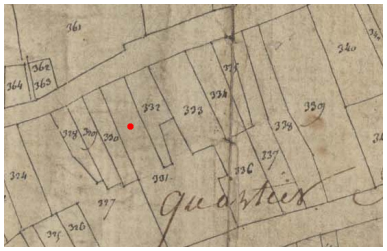

Extrait du plan cadastral de 1809, parcelle E 331 (partie est).
Dess. Simone Hartmann-Nussbaum
IVR82_20124202578NUD

Vue depuis la rue Pasteur.
Phot. Simone Hartmann-Nussbaum
IVR82_20124202575NUCA

Vue partielle.
Phot. Simone Hartmann-Nussbaum
IVR82_20124202577NUCA

Elévation latérale sur cour.
Phot. Simone Hartmann-Nussbaum
IVR82_20124202576NUCA

Départ de l'escalier.
Phot. Simone Hartmann-Nussbaum
IVR82_20124202639NUCA

Escalier tournant à retours avec jour, suspendu. Vue depuis le bas vers le haut.
Phot. Simone Hartmann-Nussbaum
IVR82_20124202640NUCA

Dossiers liés

Dossiers de synthèse :
Les maisons de la commune de Montbrison (IA42001304) Rhône-Alpes, Loire, Montbrison
Oeuvre(s) contenue(s) :
Oeuvre(s) en rapport :
Ville de Montbrison (IA42001310) Rhône-Alpes, Loire, Montbrison
Immeuble : Hôtel Chassain de Marcilly (IA42003213) Rhône-Alpes, Loire, Montbrison, 30 rue des Legouvé

Auteur(s) du dossier : Simone Hartmann-Nussbaum
Copyright(s) : © Région Rhône-Alpes, Inventaire général du patrimoine culturel ; © Conseil général de la Loire

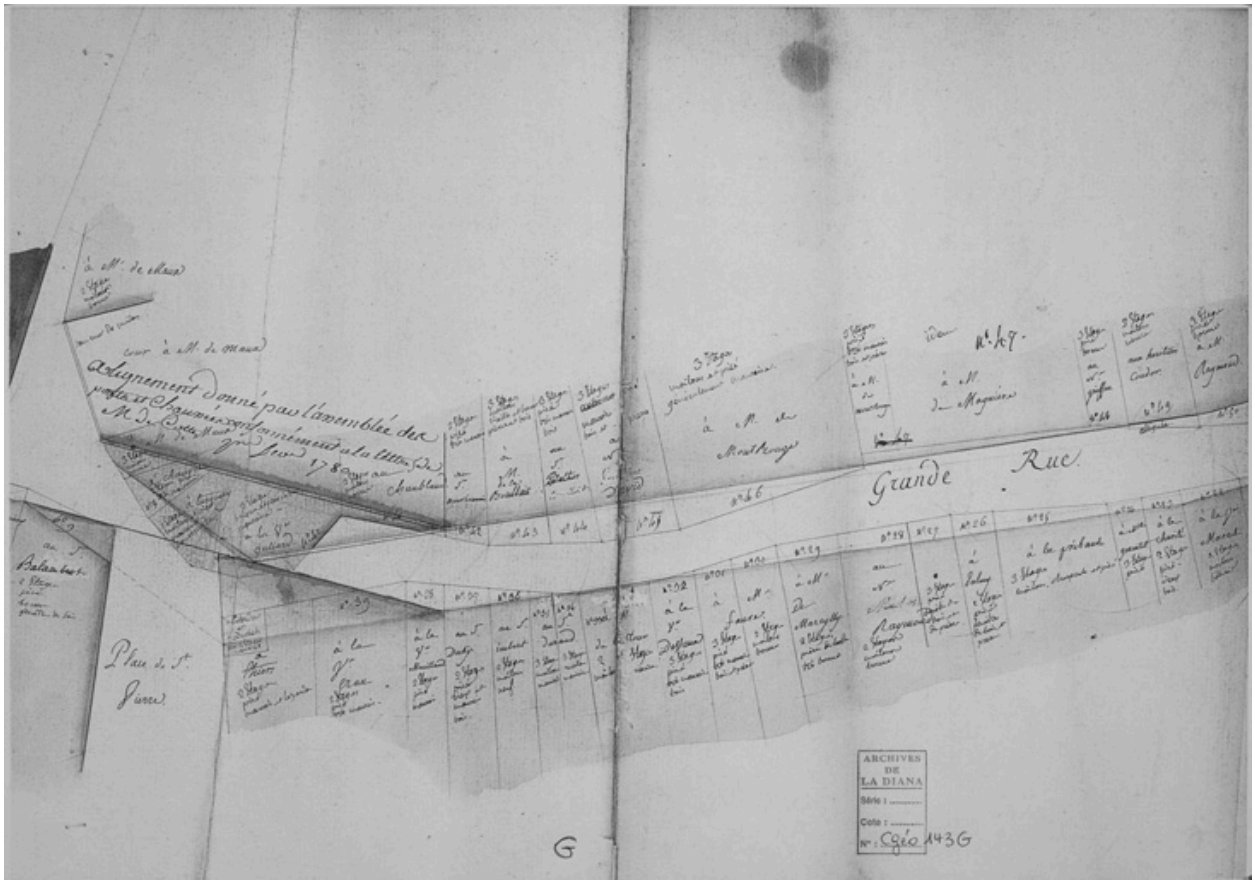

Extrait de la Traversée de Montbrison en 1780, maison située au n° 29, Grande Rue. plan de 1780, photocopie B Diana Montbrison. C Géo 143

IVR82_20084200304NUC
Auteur de l'illustration : Eric Dessert
Échelle : sans éch.
© Région Rhône-Alpes, Inventaire général du patrimoine culturel ; © Bibliothèque de la Diana, Montbrison
reproduction soumise à autorisation du titulaire des droits d'exploitation

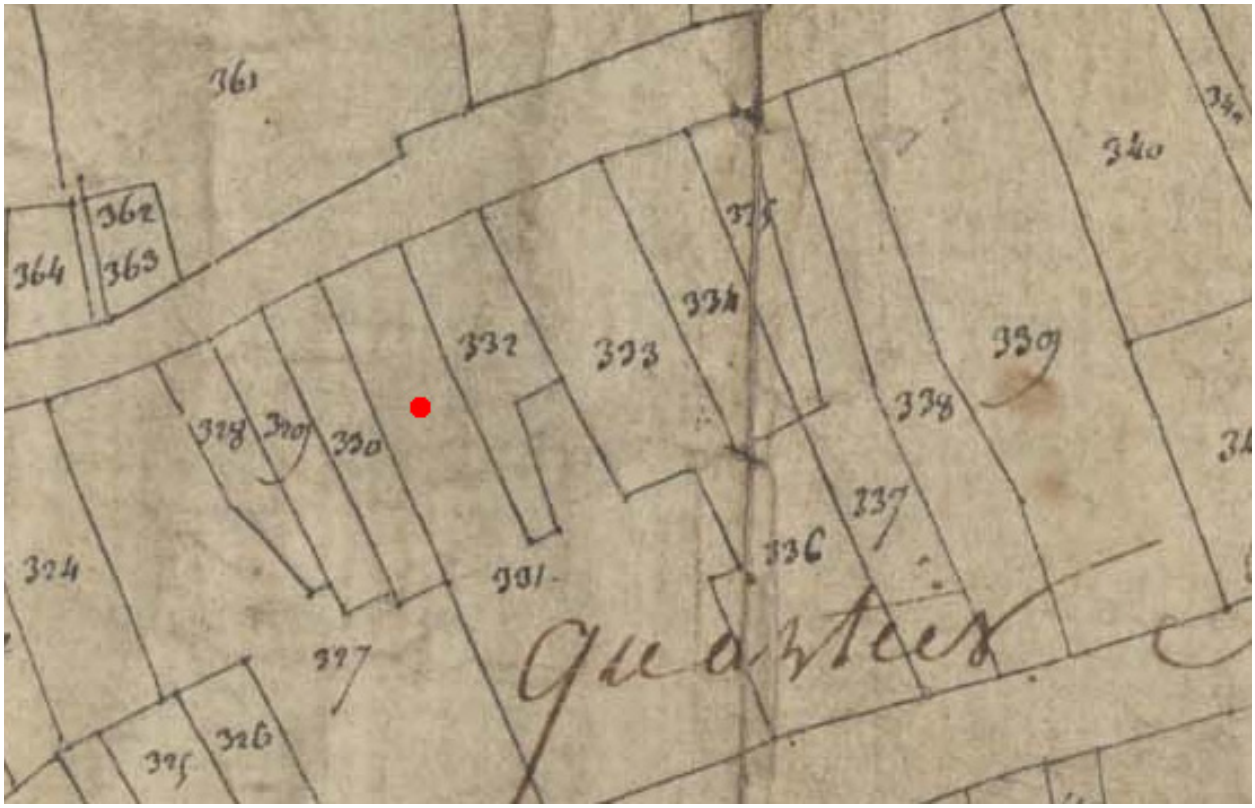

Extrait du plan cadastral de 1809, parcelle E 331 (partie est).

IVR82_20124202578NUD
Auteur de l'illustration : Simone Hartmann-Nussbaum
Technique de relevé : reprise de fond ; Échelle : 1/1250e
© Région Rhône-Alpes, Inventaire général du patrimoine culturel ; © Archives départementales de la Loire
reproduction soumise à autorisation du titulaire des droits d'exploitation

Vue depuis la rue Pasteur.

IVR82_20124202575NUCA
Auteur de l'illustration : Simone Hartmann-Nussbaum
© Région Rhône-Alpes, Inventaire général du patrimoine culturel
reproduction soumise à autorisation du titulaire des droits d'exploitation

Vue partielle.

IVR82_20124202577NUCA
Auteur de l'illustration : Simone Hartmann-Nussbaum
Date de prise de vue : 2007
© Région Rhône-Alpes, Inventaire général du patrimoine culturel
reproduction soumise à autorisation du titulaire des droits d'exploitation

Elévation latérale sur cour.

IVR82_20124202576NUCA
Auteur de l'illustration : Simone Hartmann-Nussbaum
Date de prise de vue : 2007
© Région Rhône-Alpes, Inventaire général du patrimoine culturel
reproduction soumise à autorisation du titulaire des droits d'exploitation

Départ de l'escalier.

IVR82_20124202639NUCA
Auteur de l'illustration : Simone Hartmann-Nussbaum
© Région Rhône-Alpes, Inventaire général du patrimoine culturel
reproduction soumise à autorisation du titulaire des droits d'exploitation

Escalier tournant à retours avec jour, suspendu. Vue depuis le bas vers le haut.

IVR82_20124202640NUCA
Auteur de l'illustration : Simone Hartmann-Nussbaum
© Région Rhône-Alpes, Inventaire général du patrimoine culturel
reproduction soumise à autorisation du titulaire des droits d'exploitation