Rhône-Alpes, Savoie
Notre-Dame-des-Millières
Le Mathiez

Battoir Gonthier (détruit)

Références du dossier

Numéro de dossier : IA73003403
Date de l'enquête initiale : 2014
Date(s) de rédaction : 2014
Cadre de l'étude : enquête thématique départementale Patrimoine hydraulique des Pays de Savoie
Degré d'étude : recensé

Désignation

Dénomination : édifice artisanal

Compléments de localisation

Milieu d'implantation : en village
Réseau hydrographique : Ruisseau de la Combaz ; bassin-versant Isère inférieure-Val Gelon
Références cadastrales : 2014, C, 98

Historique

Un battoir apparaît sur le cadastre napoléonien de 1809 (section C, feuille 1, parcelle 160). Il appartient à Josephte Gonthier. Le bâtiment n'est plus visible sur le premier cadastre français de 1870. Actuellement, il n'existe plus.

Période(s) principale(s) : 1er quart 19e siècle ()
Dates : 1809 (daté par source)

Description

Le battoir était situé en rive gauche du ruisseau de la Combaz, en aval d'un autre moulin (IA73003506). Actuellement, il n'existe plus.

Eléments descriptifs

Couvrements :
Énergies : énergie hydraulique

Typologies et état de conservation

État de conservation : détruit

Statut, intérêt et protection

L'ancien battoir était situé au bord de la route allant au hameau des Côtes, au niveau du pont franchissant le ruisseau de la Combaz.

Statut de la propriété : propriété privée

Références documentaires

Documents d'archive

- **FR.AD073, L1007, 1809.**
  FR.AD073, L1007, Cadastre napoléonien, Notre-Dame-des-Millières, section D, feuille 1, 1809.
  AD Savoie : L1007

- **FR.AD073, 3P 7473, 1870.**
  FR.AD073, 3P 7473, Premier cadastre français, Notre-Dame-des-Millières, Section C, feuille 1, 1870.
  AD Savoie : 3P 7473

Illustrations

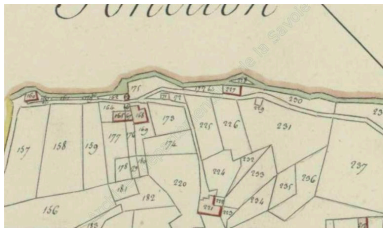

Cadastre napoléonien, Notre-Dame-des-Millières, 1809 Section D, feuille 1 (FR.AD073, L1007).
Autr. Clara Bérelle
IVR82_20147303666NUCA

Premier cadastre français, Notre-Dame-des-Millières, 1870, Section C, feuille 1 (FR.AD073, 3P 7473).
Autr. Clara Bérelle
IVR82_20147303667NUCA

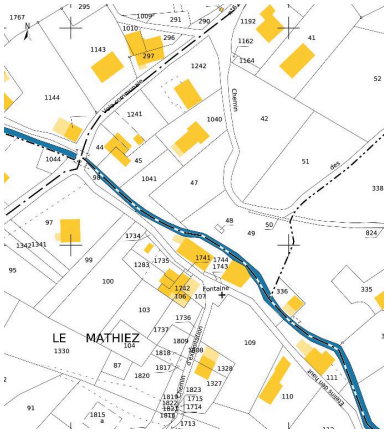

Cadastre actuel, 2014.
Autr. Clara Bérelle
IVR82_20147303669NUCA

Dossiers liés

Dossiers de synthèse :
Patrimoine hydraulique de la Savoie : présentation de l'étude départementale (IA00141274) Rhône-Alpes, Savoie, Savoie
Oeuvre(s) contenue(s) :
Oeuvre(s) en rapport :
Paysage du bassin-versant de l'Isère inférieure et du Val Gelon (IA73003401) Aiton, Albertville, Allondaz, Arbin, Arvillard, Betton-Bettonet, Bonvillard, Bourget-en-Huile, Bourgneuf, Chamousset, Chamoux-sur-Gelon, Champ-Laurent, Châteauneuf, Chignin, Cléry, Coise-Saint-Jean-Pied-Gauthier, Cruet, Détrier, Étable, Francin, Fréterive, Frontenex, Gilly-sur-Isère, Grésy-sur-Isère, Grignon, Hauteville, La Chapelle-Blanche, La Chavanne, La Croix-de-la-Rochette, La Rochette, La Table, La Trinité, Laissaud, Le Pontet, Le Verneil, Les Marches, Les Mollettes, Mercury, Montailleur, Montendry, Monthion, Montmélian, Myans, Notre-Dame-des-Millières, Pallud, Planaise, Plancherine, Presle, Rotherens, Sainte-Hélène-du-Lac, Sainte-Hélène-sur-Isère, Saint-Jean-de-la-Porte, Saint-Jeoire-Prieuré, Saint-Pierre-d'Albigny, Saint-Pierre-de-Soucy, Saint-Vital, Tournon, Verrens-Arvey, Villard-d'Héry, Villard-Léger, Villard-Sallet, Villaroux.

Auteur(s) du dossier : Clara Bérelle
Copyright(s) : © Région Rhône-Alpes, Inventaire général du patrimoine culturel ; © Assemblée des Pays de Savoie

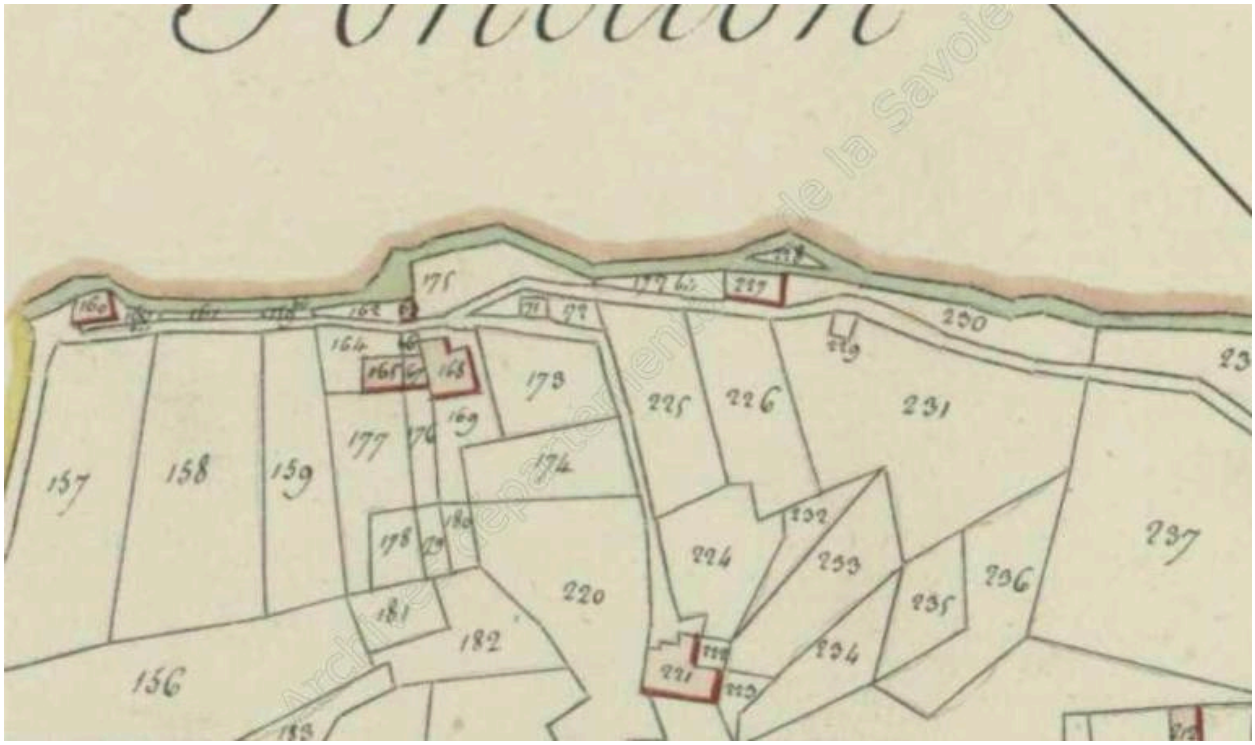

Cadastre napoléonien, Notre-Dame-des-Millières, 1809 Section D, feuille 1 (FR.AD073, L1007).

IVR82_20147303666NUCA
Auteur du document reproduit : Clara Bérelle
© Région Rhône-Alpes, Inventaire général du patrimoine culturel ; © Assemblée des Pays de Savoie ; © Archives départementales de la Savoie
reproduction soumise à autorisation du titulaire des droits d'exploitation

Premier cadastre français, Notre-Dame-des-Millières, 1870, Section C, feuille 1 (FR.AD073, 3P 7473).

IVR82_20147303667NUCA
Auteur du document reproduit : Clara Bérelle
© Région Rhône-Alpes, Inventaire général du patrimoine culturel ; © Assemblée des Pays de Savoie ; © Archives départementales de la Savoie
reproduction soumise à autorisation du titulaire des droits d'exploitation

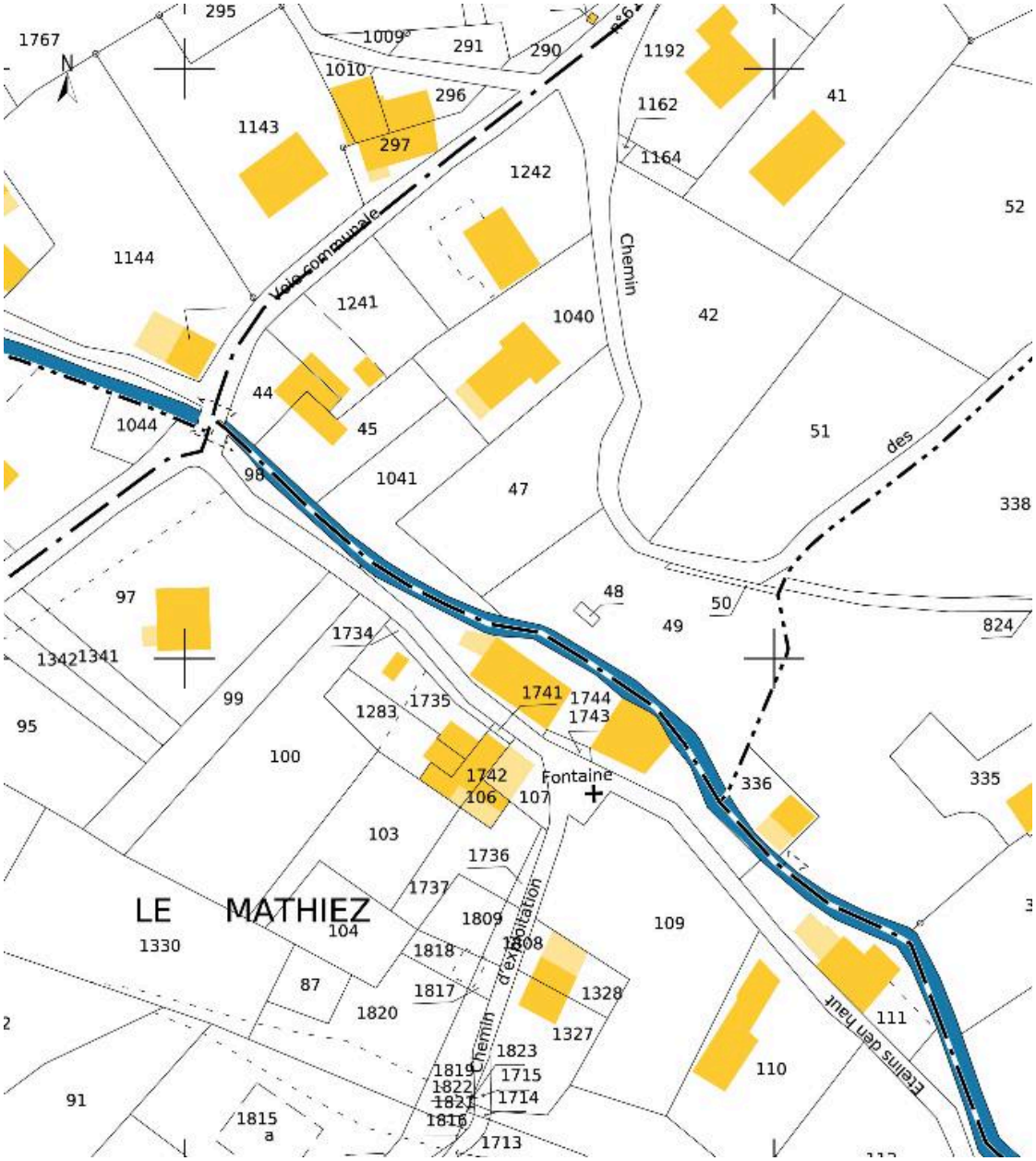

Cadastre actuel, 2014.

IVR82_20147303669NUCA
Auteur du document reproduit : Clara Bérelle
© Ministère des finances, CIDF, Service du cadastre
reproduction soumise à autorisation du titulaire des droits d'exploitation