Rhône-Alpes, Haute-Savoie
Morzine
les Dromonts

Immeuble dit résidence Sassanka

Références du dossier

Numéro de dossier : IA74000839
Date de l'enquête initiale : 2006
Date(s) de rédaction : 2006
Cadre de l'étude : enquête thématique régionale Stations de sports d'hiver
Degré d'étude : repéré

Désignation

Dénomination : immeuble
Appellation : résidence Sassanka

Compléments de localisation

Milieu d'implantation : en écart
Références cadastrales : 2006, O1, 318

Historique

L'immeuble le Sassanka est la septième résidence (lots n° 133, 134, 135 et 136 ; 4630 m2 de plancher, 68 appartements) réalisé par la SICA (Société Immobilière et de Construction d'Avoriaz). Le projet est étudié en 1969 par le Collectif Architecture. Le permis de construire est accordé le 26 Août 1969 et le chantier se déroule au cours des deux saisons suivantes. L'immeuble est intégré à un parcours public qui devait permettre aux piétons de remonter depuis la gare supérieure du téléphérique des Prodains jusqu'au sommet des rochers des Dromonts et atteindre la place centrale de la station. Exploitant la déclivité très forte de la parcelle, le Sassanka est conçu comme un immeuble de liaison entre le boulevard des Skieurs et le chemin des Ardoisières. La composition est comparable à la résidence des Hauts-Forts (projet étudié en 1967) avec un ascenseur panoramique placé en façade et relié à une galerie publique aménagée au sommet de l'immeuble puis débouchant à l'amont du terrain. La silhouette du Sassanka est traitée à la manière d'une pyramide élevée (circulation verticale unique flanquée de deux ailes accolées avec travées en éventail) constituant un repère dans l'espace public de la station.

Période(s) principale(s) : 3e quart 20e siècle
Dates : 1969 (daté par source)
Auteur(s) de l'oeuvre : Architecture Collectif (agence d'architecture, attribution par source)
Personne(s) liée(s) à l'histoire de l'oeuvre : Gérard Brémond (commanditaire)

Description

L'immeuble le Sassanka comprend 68 appartements variés (chambres, studios, 2 pièces, 3 pièces, 4 pièces). Il est implanté à la rupture de pente du plateau, en bordure du chemin des Ardoisières et à l'aplomb du boulevard des Skieurs, traversé par un parcours public reliant ces deux niveaux. L'immeuble est composé de deux corps de bâtiment comprenant chacun 4 travées en éventail, disposés de part et d'autre de la circulation verticale aménagée dans une seule travée. L'ascenseur public, reliant directement le bas et le haut de l'immeuble, est placé en façade aval offrant un parcours panoramique avec vitrage continu sur les parois extérieures et une cabine vitrée. L'escalier à double volée est éclairé en second jour par la cage vitrée de l'ascenseur. Adossé à la partie amont de cette travée centrale, un second ascenseur, à usage réservé pour les résidents, dessert les logements à chaque niveau. L'entrée aval est protégée par un vaste porche dans-oeuvre, disposé sur trois travées partiellement ouverte au sud sur le grand paysage et formant une transition dans le parcours public entre le chemin et le hall. L'espace est délimité par des colonnes en béton peintes en blanc dont la partie supérieure est protégée par

des lames de bois espacées et placées sur le pourtour, formant chapiteau. L'emploi des bardages en parois et en sous-face contribue à faire de ce passage public en creux, un espace accueillant, comparable aux traitements des espaces privatifs des terrasses. La coursive publique est dans-oeuvre, placée latéralement côté amont, au dernier niveau. Son parcours est rythmé par une découpe polygonale des murs de refend et l'inclinaison de la toiture. L'entrée amont est en pignon, disposée sur deux niveaux, selon un plan polygonal. La coursive publique, placée au niveau supérieur, est reliée au hall d'entrée (de plain-pied avec le chemin des Ardoisières) par un escalier circulaire (en maçonnerie) et éclairé. Cette rupture de niveaux et d'échelle (hall de petite dimension) dans le parcours public est liée à l'abandon d'un projet initial qui prévoyait de relier directement la galerie publique à l'immeuble des Tuyas par une passerelle inclinée enjambant le chemin des Ardoisières. La partie aval est composée de quatre travées en éventail (orientées ouest et sud-ouest, angle 20° entre les murs de refend) comprenant huit niveaux complets et deux niveaux en gradins. Une coursive latérale placée côté amont distribue à chaque niveau trois appartements et un appartement-pignon de type 2 pièces. En partie haute et côté pignon, les logements sont aménagés sous la toiture rampante et bénéficient d'un niveau de mezzanine. La partie amont de l'immeuble est composée de quatre travées en éventail et distribuée par une coursive centrale. Chaque mur de refend est brisé selon un angle de 130°, délimitant ainsi des espaces distincts pour chaque travée, à l'amont et à l'aval. Chaque partie du mur de refend présente un angle de 8° entre elle, ouvrant les espaces de logement vers le sud côté aval. Les logements sont de plusieurs types selon les niveaux de l'immeuble. Dans la partie enterrée, la coursive distribue à chaque travée des logements type 3 pièces en duplex mono-orientés. Dans la partie supérieure, la coursive est placée un niveau sur deux seulement, permettant d'optimiser les distributions et de varier les types de logements : trois logements desservis à chaque travée avec un studio au sud, une chambre au nord et l'escalier d'accès à un logement de type 3 pièces (placé au-dessus et traversant). Avec la galerie publique au dernier niveau, les logements sont de dimension exceptionnelle, de type 4 pièces, aménagés sur deux niveaux dont un traversant. Chaque logement de la partie aval est prolongé par une terrasse polygonale avec dalle de béton (peint en blanc) et garde corps mixte bois et béton. Tous les logements de la partie aval sont organisés avec un décalage intérieur de 34 cm entre le salon et les autres espaces ou entre les chambres et les distributions. L'effet de hauteur est atténué par le traitement en débord du dernier niveau de la partie aval et par un traitement en encorbellement de tous les niveaux supérieurs de la partie amont de l'édifice. La composition homogène de la façade relie les différentes parties de l'édifice couvertes en bardeaux, ou par des terrasses recouvertes de gravier ou de bitume.

Eléments descriptifs

Matériau(x) du gros-oeuvre, mise en oeuvre et revêtement : essentage de bardeaux ; essentage de planches ; crépi ; béton armé
Matériau(x) de couverture : bois en couverture, béton en couverture
Étage(s) ou vaisseau(x) : sous-sol, 9 étages de soubassement, rez-de-chaussée surélevé, 1 étage carré, étage de comble
Type(s) de couverture : terrasse ; toit à longs pans brisés ; toit à un pan
Escaliers : escalier de distribution extérieur : escalier droit, en maçonnerie ; escalier dans-oeuvre : escalier tournant à retours sans jour, en maçonnerie ; escalier dans-oeuvre : escalier en vis, en maçonnerie ; escalier dans-oeuvre : escalier droit, en maçonnerie

Typologies et état de conservation

Typologies : immeuble tour pyramide en éventail

Statut, intérêt et protection

Statut de la propriété : propriété privée

Références documentaires

Documents figurés

- **Avoriaz 1800 - Les Dromonts - Lots 47 85 89 90. Dossier d'exécution. Immeuble 68 appt. "Sassanka".** *Avoriaz 1800 - Les Dromonts - Lots 47 85 89 90. Dossier d'exécution. Immeuble 68 appt. "Sassanka". Projet n ° 11*. Collectif Architecture (G. André, G. Breton, B. Brzeczkowski, J. Hatala, J. Labro, J.J. Orzoni, G. Rado-Orzoni, J.M. Roques, A. Wujek, 15 juin 1969 (AM Morzine). *Plan masse. Pm*. Ech. 1 : 500. *Plan de sous-sol. Pss*. Ech. 1 : 50. *Plan rez-de-chaussée. Niveau 2,60. Prdc*. Ech. 1 : 50. *Plan 1° étage. Niveau 5,20. P1*. Ech. 1 : 50. *Plan 2° étage. Niveau 7,80. P2*. Ech. 1 : 50. *Plan 3° étage. Niveau 10,40. P3*. Ech. 1 : 50. *Plan 4° étage. Niveau 13. P4*. Ech. 1 : 50. *Plan 5° étage. Niveau 15,60. P5*. Ech. 1 : 50. *Plan 6° étage. Niveau 18,20. P6*. Ech. 1 : 50. *Plan 7° étage. Niveau 20,80. P7*. Ech. 1 : 50. *Plan 8° étage. Niveau 23,40. P8*. Ech. 1 : 50. *Plan 9° étage. Niveau 26. P9*. Ech. 1 : 50. *Plan 10° étage. Niveau 28,60. P10*. Ech. 1 : 50. *Plan 11° étage. Niveau 31,20. P11*. Ech. 1 : 50. *Plan 12° étage. Niveau 33,80. P12*. Ech. 1 : 50. *Plan de toiture. P13*. Ech. 1 : 50. Coupe transversale. *C4*. Ech. 1 : 50. *Façade sud et f. nord-est. F1*. Ech. 1 : 50. *Façade nord. F2*. Ech. 1 : 50

Illustrations

Plan masse, extrait du plan cadastral
Dess. Jean-François Lyon-Caen, Dess. C. Salomon-Pelen
IVR82_20087401187NUD

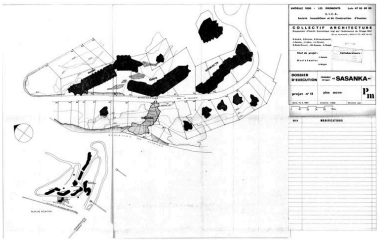

Dossier d'exécution / Collectif Architecture, 15 juin 1969.
Plan masse (AC Morzine)
Phot. Jean-François Lyon-Caen, Phot. C. Salomon-Pelen
IVR82_20087401188NUC

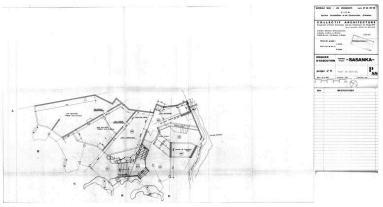

Dossier d'exécution / Collectif Architecture, 15 juin 1969.
Plan du sous-sol (AC Morzine)
Phot. Jean-François Lyon-Caen, Phot. C. Salomon-Pelen
IVR82_20087401189NUC

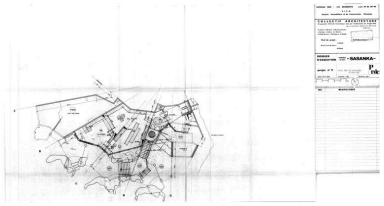

Dossier d'exécution / Collectif Architecture, 15 juin 1969. Plan du rez-de-chaussée (AC Morzine)
Phot. Jean-François Lyon-Caen, Phot. C. Salomon-Pelen
IVR82_20087401190NUC

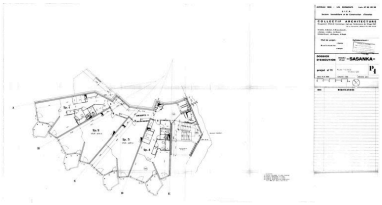

Dossier d'exécution / Collectif Architecture, 15 juin 1969. Plan du 1er étage (AC Morzine)
Phot. Jean-François Lyon-Caen, Phot. C. Salomon-Pelen
IVR82_20087401191NUC

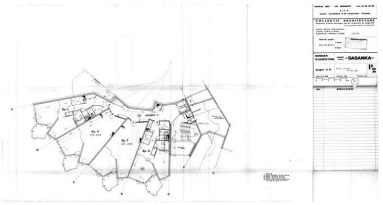

Dossier d'exécution / Collectif Architecture, 15 juin 1969.
Plan du 2e étage (AC Morzine)
Phot. Jean-François Lyon-Caen, Phot. C. Salomon-Pelen
IVR82_20087401192NUC

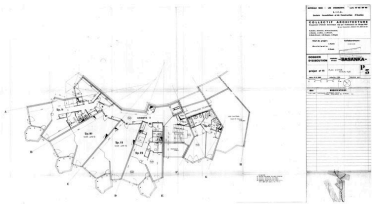

Dossier d'exécution / Collectif Architecture, 15 juin 1969.
Plan du 3e étage (AC Morzine)
Phot. Jean-François Lyon-Caen, Phot. C. Salomon-Pelen
IVR82_20087401193NUC

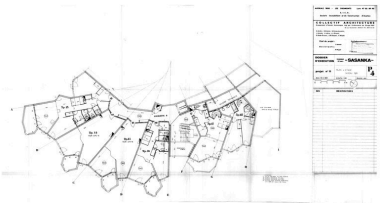

Dossier d'exécution / Collectif Architecture, 15 juin 1969.
Plan du 4e étage (AC Morzine)
Phot. Jean-François Lyon-Caen, Phot. C. Salomon-Pelen
IVR82_20087401194NUC

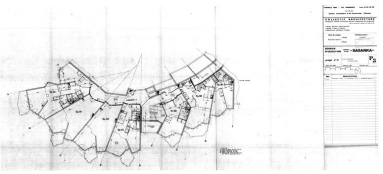

Dossier d'exécution / Collectif Architecture, 15 juin 1969.
Plan du 5e étage (AC Morzine)
Phot. Jean-François Lyon-Caen, Phot. C. Salomon-Pelen
IVR82_20087401195NUC

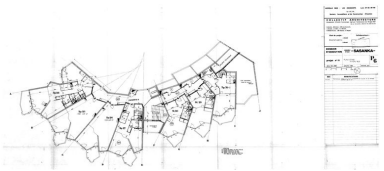

Dossier d'exécution / Collectif Architecture, 15 juin 1969.
Plan du 6e étage (AC Morzine)

Dossier d'exécution / Collectif Architecture, 15 juin 1969.
Plan du 7e étage (AC Morzine)

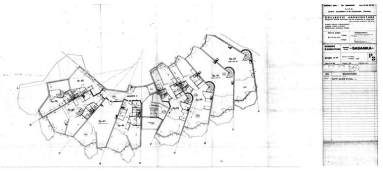

Dossier d'exécution / Collectif Architecture, 15 juin 1969.
Plan du 8e étage (AC Morzine)

Phot. Jean-François Lyon-Caen, Phot. C. Salomon-Pelen IVR82_20087401196NUC

Dossier d'exécution / Collectif Architecture, 15 juin 1969. Plan du 9e étage (AC Morzine) Phot. Jean-François Lyon-Caen, Phot. C. Salomon-Pelen IVR82_20087401199NUC

Phot. Jean-François Lyon-Caen, Phot. C. Salomon-Pelen IVR82_20087401197NUC

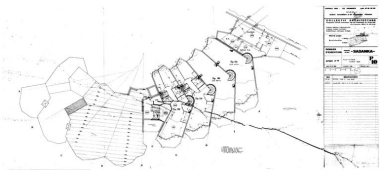

Dossier d'exécution / Collectif Architecture, 15 juin 1969. Plan du 10e étage (AC Morzine) Phot. Jean-François Lyon-Caen, Phot. C. Salomon-Pelen IVR82_20087401200NUC

Phot. Jean-François Lyon-Caen, Phot. C. Salomon-Pelen IVR82_20087401198NUC

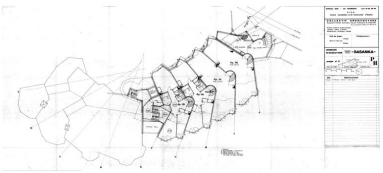

Dossier d'exécution / Collectif Architecture, 15 juin 1969. Plan du 11e étage (AC Morzine) Phot. Jean-François Lyon-Caen, Phot. C. Salomon-Pelen IVR82_20087401201NUC

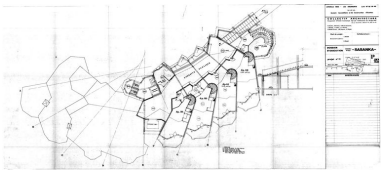

Dossier d'exécution / Collectif Architecture, 15 juin 1969. Plan du 12e étage (AC Morzine) Phot. Jean-François Lyon-Caen, Phot. C. Salomon-Pelen IVR82_20087401202NUCA

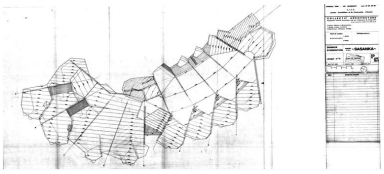

Dossier d'exécution / Collectif Architecture, 15 juin 1969. Plan du 13e étage (AC Morzine) Phot. Jean-François Lyon-Caen, Phot. C. Salomon-Pelen IVR82_20087401203NUC

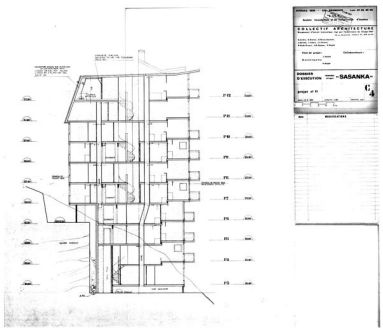

Dossier d'exécution / Collectif Architecture, 15 juin 1969. Coupe transversale (AC Morzine) Phot. Jean-François Lyon-Caen, Phot. C. Salomon-Pelen IVR82_20087401204NUC

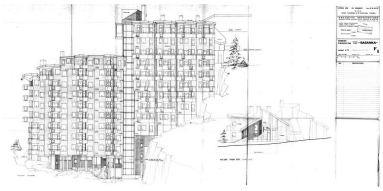

Dossier d'exécution / Collectif Architecture, 15 juin 1969. Elévations sud et nord-est (AC Morzine) Phot. Jean-François Lyon-Caen, Phot. C. Salomon-Pelen IVR82_20087401205NUCA

Dossier d'exécution / Collectif Architecture, 15 juin 1969. Elévation nord (AC Morzine) Phot. Jean-François Lyon-Caen, Phot. C. Salomon-Pelen IVR82_20087401206NUC

Vue d'ensemble du Sassanka et du Yucca le long du boulevard des Skieurs, depuis le nord-ouest Phot. Jean-François Lyon-Caen, Phot. C. Salomon-Pelen IVR82_20087401170NUCA

Vue d'ensemble depuis la gare supérieure du téléphérique au sud Phot. Jean-François Lyon-Caen, Phot. C. Salomon-Pelen

Vue depuis le sud Phot. Jean-François Lyon-Caen, Phot. C. Salomon-Pelen

L'entrée aval, boulevard des Skieurs, accès à l'ascenseur et à la coursive publics

IVR82_20087401207NUCA

IVR82_20087401208NUCA

Phot. Jean-François Lyon-Caen, Phot. C. Salomon-Pelen
IVR82_20087401209NUCA

Vue de l'entrée et de la base de l'ascenseur public
Phot. Jean-François Lyon-Caen, Phot. C. Salomon-Pelen
IVR82_20087401210NUCA



Vue d'ensemble de l'ascenseur public
Phot. Jean-François Lyon-Caen, Phot. C. Salomon-Pelen
IVR82_20087401211NUCA

Façade principale. Les niveaux supérieurs et les balcons
Phot. Jean-François Lyon-Caen, Phot. C. Salomon-Pelen
IVR82_20087401212NUCA

Façade amont nord
Phot. Jean-François Lyon-Caen, Phot. C. Salomon-Pelen
IVR82_20087401213NUCA

Entrée amont, rue des Ardoisières, accès à la coursive et à l'ascenseur publics
Phot. Jean-François Lyon-Caen, Phot. C. Salomon-Pelen
IVR82_20087401214NUCA

Vue de l'entrée aval
Phot. Jean-François Lyon-Caen, Phot. C. Salomon-Pelen
IVR82_20087401215NUCA

L'escalier de l'entrée aval
Phot. Jean-François Lyon-Caen, Phot. C. Salomon-Pelen
IVR82_20087401216NUCA

Le perron de l'entrée aval
Phot. Jean-François Lyon-Caen, Phot. C. Salomon-Pelen
IVR82_20087401217NUCA

Les colonnes supportant l'auvant de l'entrée aval
Phot. Jean-François Lyon-Caen, Phot. C. Salomon-Pelen
IVR82_20087401218NUCA



Détail d'une colonne supportant l'auvent de l'entrée aval
Phot. Jean-François Lyon-Caen, Phot. C. Salomon-Pelen
IVR82_20087401219NUCA

Détail d'une colonne supportant l'auvent de l'entrée aval
Phot. Jean-François Lyon-Caen, Phot. C. Salomon-Pelen
IVR82_20087401220NUCA

Départ d'un escalier
Phot. Jean-François Lyon-Caen, Phot. C. Salomon-Pelen
IVR82_20087401221NUCA

L'escalier, éclairé en second jour par la cage vitrée de l'ascenseur

Une porte ouvrant sur l'escalier

Un pallier de l'escalier
Phot. Jean-François Lyon-Caen, Phot. C. Salomon-Pelen
IVR82_20087401224NUCA

Phot. Jean-François Lyon-Caen, Phot. C. Salomon-Pelen IVR82_20087401222NUCA

Phot. Jean-François Lyon-Caen, Phot. C. Salomon-Pelen IVR82_20087401223NUCA

Vue de la coursive publique Phot. Jean-François Lyon-Caen, Phot. C. Salomon-Pelen IVR82_20087401225NUCA

Vue de la coursive publique Phot. Jean-François Lyon-Caen, Phot. C. Salomon-Pelen IVR82_20087401226NUCA

Les baies éclairant la cousive publique Phot. Jean-François Lyon-Caen, Phot. C. Salomon-Pelen IVR82_20087401227NUCA

La coursive courante Phot. Jean-François Lyon-Caen, Phot. C. Salomon-Pelen IVR82_20087401228NUCA



La sortie amont, sur le chemin des Ardoisières Phot. Jean-François Lyon-Caen, Phot. C. Salomon-Pelen IVR82_20087401229NUCA

Les casiers à skis Phot. Jean-François Lyon-Caen, Phot. C. Salomon-Pelen IVR82_20087401230NUCA

Dossiers liés

Dossiers de synthèse :
Présentation de l'aire d'étude d'Avoriaz (IA74000866) Rhône-Alpes, Haute-Savoie, Morzine
Immeubles (IA74000868) Rhône-Alpes, Haute-Savoie, Morzine
Oeuvre(s) contenue(s) :
Oeuvre(s) en rapport :
Secteur urbain concerté : quartier les Dromonts (IA74000873) Rhône-Alpes, Haute-Savoie, Morzine, les Dromonts

Auteur(s) du dossier : Jean-François Lyon-Caen, Catherine Salomon-Pelen
Copyright(s) : © Région Rhône-Alpes, Inventaire général du patrimoine culturel ; © Ecole d'architecture de Grenoble

Plan masse, extrait du plan cadastral

IVR82_20087401187NUD
Auteur de l'illustration : Jean-François Lyon-Caen, Auteur de l'illustration : C. Salomon-Pelen
Technique de relevé : reprise de fond ;
© Région Rhône-Alpes, Inventaire général du patrimoine culturel
reproduction soumise à autorisation du titulaire des droits d'exploitation

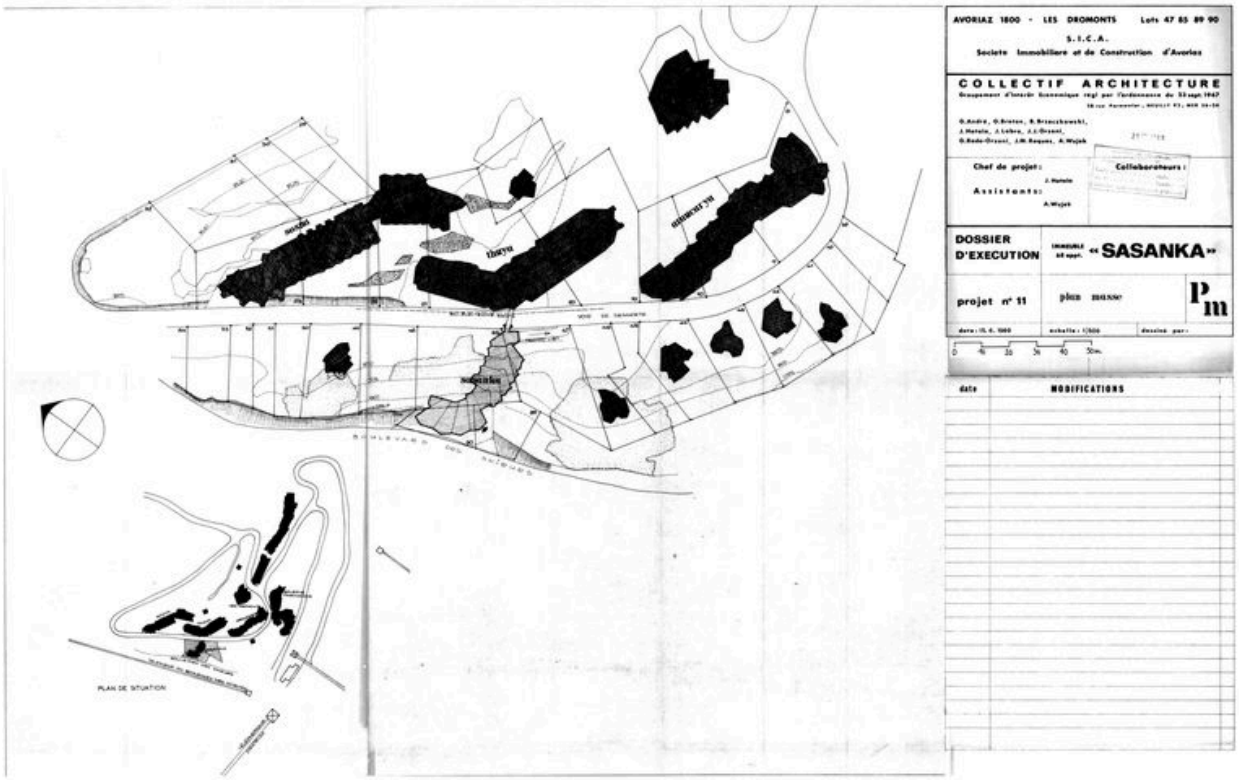

Dossier d'exécution / Collectif Architecture, 15 juin 1969. Plan masse (AC Morzine)

Référence du document reproduit :

- **Avoriaz 1800 - Les Dromonts - Lots 47 85 89 90. Dossier d'exécution. Immeuble 68 appt. "Sassanka".** *Avoriaz 1800 - Les Dromonts - Lots 47 85 89 90. Dossier d'exécution. Immeuble 68 appt. "Sassanka". Projet n ° 11*. Collectif Architecture (G. André, G. Breton, B. Brzeczkowski, J. Hatala, J. Labro, J.J. Orzoni, G. Rado-Orzoni, J.M. Roques, A. Wujek, 15 juin 1969 (AM Morzine). *Plan masse. Pm*. Ech. 1 : 500. *Plan de sous-sol. Pss*. Ech. 1 : 50. *Plan rez-de-chaussée. Niveau 2,60. Prdc*. Ech. 1 : 50. *Plan 1° étage. Niveau 5,20. P1*. Ech. 1 : 50. *Plan 2° étage. Niveau 7,80. P2*. Ech. 1 : 50. *Plan 3° étage. Niveau 10,40. P3*. Ech. 1 : 50. *Plan 4° étage. Niveau 13. P4*. Ech. 1 : 50. *Plan 5° étage. Niveau 15,60. P5*. Ech. 1 : 50. *Plan 6° étage. Niveau 18,20. P6*. Ech. 1 : 50. *Plan 7° étage. Niveau 20,80. P7*. Ech. 1 : 50. *Plan 8° étage. Niveau 23,40. P8*. Ech. 1 : 50. *Plan 9° étage. Niveau 26. P9*. Ech. 1 : 50. *Plan 10° étage. Niveau 28,60. P10*. Ech. 1 : 50. *Plan 11° étage. Niveau 31,20. P11*. Ech. 1 : 50. *Plan 12° étage. Niveau 33,80. P12*. Ech. 1 : 50. *Plan de toiture. P13*. Ech. 1 : 50. Coupe transversale. *C4*. Ech. 1 : 50. *Façade sud et f. nord-est. F1*. Ech. 1 : 50. *Façade nord. F2*. Ech. 1 : 50

IVR82_20087401188NUC
Auteur de l'illustration : Jean-François Lyon-Caen, Auteur de l'illustration : C. Salomon-Pelen
© Région Rhône-Alpes, Inventaire général du patrimoine culturel
reproduction soumise à autorisation du titulaire des droits d'exploitation

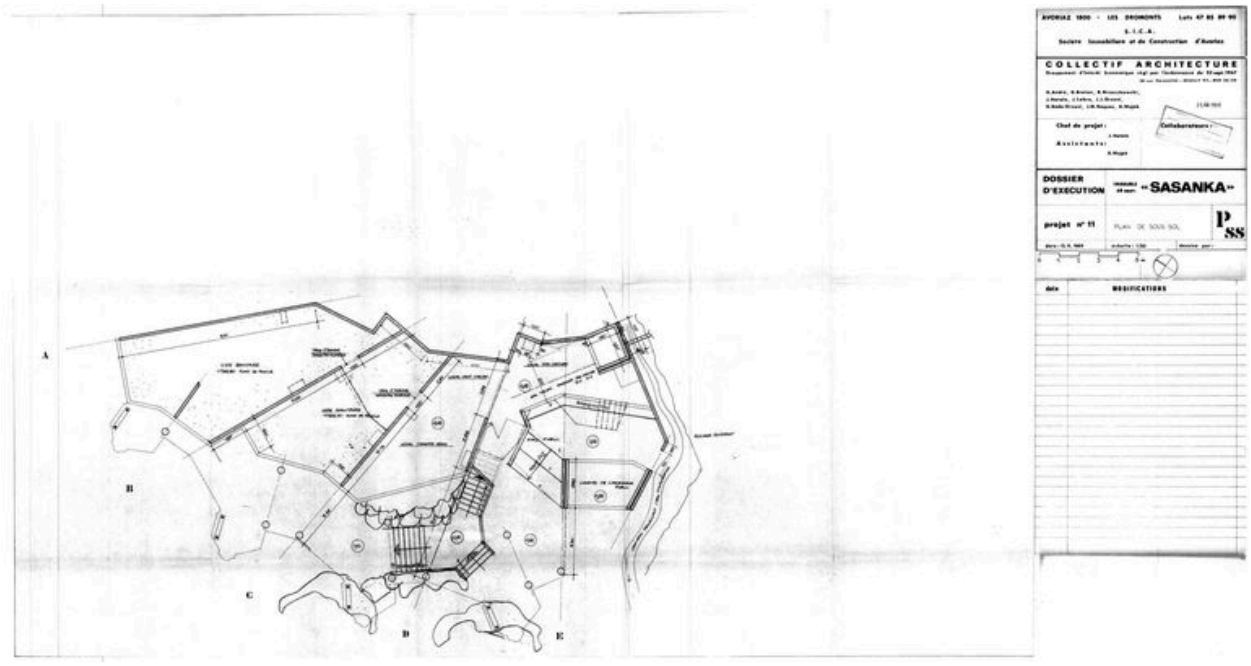

Dossier d'exécution / Collectif Architecture, 15 juin 1969. Plan du sous-sol (AC Morzine)

Référence du document reproduit :

- **Avoriaz 1800 - Les Dromonts - Lots 47 85 89 90. Dossier d'exécution. Immeuble 68 appt. "Sassanka".** *Avoriaz 1800 - Les Dromonts - Lots 47 85 89 90. Dossier d'exécution. Immeuble 68 appt. "Sassanka". Projet n ° 11*. Collectif Architecture (G. André, G. Breton, B. Brzeczkowski, J. Hatala, J. Labro, J.J. Orzoni, G. Rado-Orzoni, J.M. Roques, A. Wujek, 15 juin 1969 (AM Morzine). *Plan masse. Pm*. Ech. 1 : 500. *Plan de sous-sol. Pss*. Ech. 1 : 50. *Plan rez-de-chaussée. Niveau 2,60. Prdc*. Ech. 1 : 50. *Plan 1° étage. Niveau 5,20. P1*. Ech. 1 : 50. *Plan 2° étage. Niveau 7,80. P2*. Ech. 1 : 50. *Plan 3° étage. Niveau 10,40. P3*. Ech. 1 : 50. *Plan 4° étage. Niveau 13. P4*. Ech. 1 : 50. *Plan 5° étage. Niveau 15,60. P5*. Ech. 1 : 50. *Plan 6° étage. Niveau 18,20. P6*. Ech. 1 : 50. *Plan 7° étage. Niveau 20,80. P7*. Ech. 1 : 50. *Plan 8° étage. Niveau 23,40. P8*. Ech. 1 : 50. *Plan 9° étage. Niveau 26. P9*. Ech. 1 : 50. *Plan 10° étage. Niveau 28,60. P10*. Ech. 1 : 50. *Plan 11° étage. Niveau 31,20. P11*. Ech. 1 : 50. *Plan 12° étage. Niveau 33,80. P12*. Ech. 1 : 50. *Plan de toiture. P13*. Ech. 1 : 50. Coupe transversale. *C4*. Ech. 1 : 50. *Façade sud et f. nord-est. F1*. Ech. 1 : 50. *Façade nord. F2*. Ech. 1 : 50

IVR82_20087401189NUC
Auteur de l'illustration : Jean-François Lyon-Caen, Auteur de l'illustration : C. Salomon-Pelen
© Région Rhône-Alpes, Inventaire général du patrimoine culturel
reproduction soumise à autorisation du titulaire des droits d'exploitation

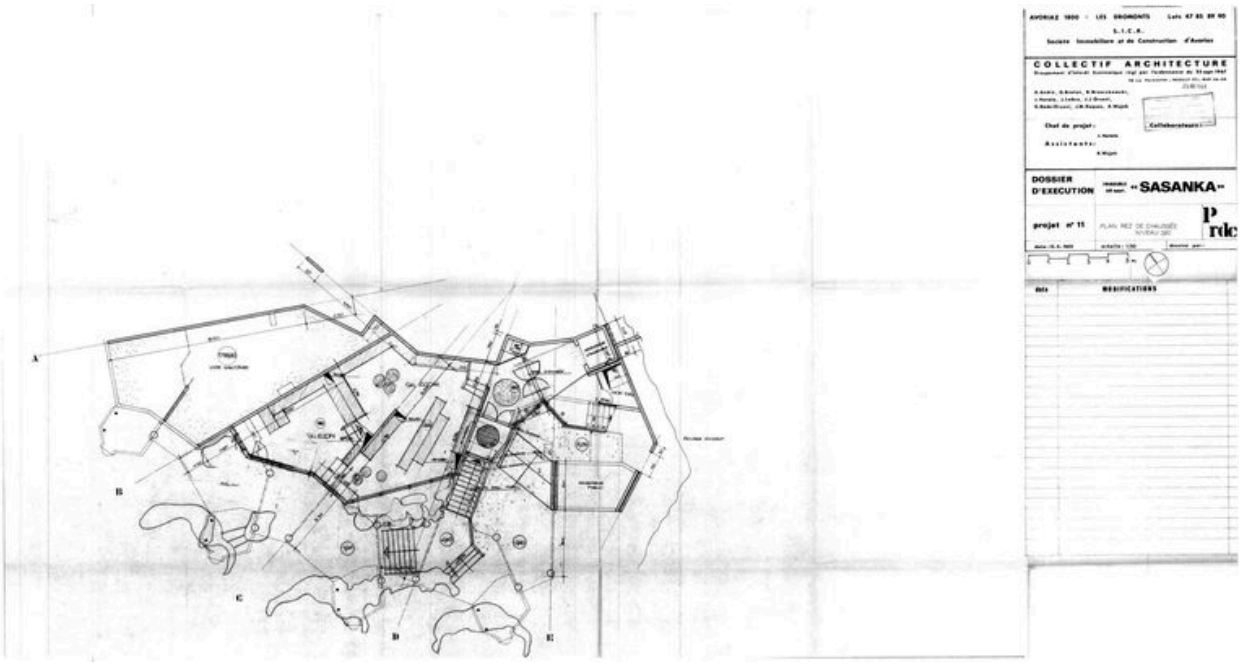

Dossier d'exécution / Collectif Architecture, 15 juin 1969. Plan du rez-de-chaussée (AC Morzine)

Référence du document reproduit :

- **Avoriaz 1800 - Les Dromonts - Lots 47 85 89 90. Dossier d'exécution. Immeuble 68 appt. "Sassanka".** *Avoriaz 1800 - Les Dromonts - Lots 47 85 89 90. Dossier d'exécution. Immeuble 68 appt. "Sassanka". Projet n ° 11*. Collectif Architecture (G. André, G. Breton, B. Brzeczkowski, J. Hatala, J. Labro, J.J. Orzoni, G. Rado-Orzoni, J.M. Roques, A. Wujek, 15 juin 1969 (AM Morzine). *Plan masse. Pm*. Ech. 1 : 500. *Plan de sous-sol. Pss*. Ech. 1 : 50. *Plan rez-de-chaussée. Niveau 2,60. Prdc*. Ech. 1 : 50. *Plan 1° étage. Niveau 5,20. P1*. Ech. 1 : 50. *Plan 2° étage. Niveau 7,80. P2*. Ech. 1 : 50. *Plan 3° étage. Niveau 10,40. P3*. Ech. 1 : 50. *Plan 4° étage. Niveau 13. P4*. Ech. 1 : 50. *Plan 5° étage. Niveau 15,60. P5*. Ech. 1 : 50. *Plan 6° étage. Niveau 18,20. P6*. Ech. 1 : 50. *Plan 7° étage. Niveau 20,80. P7*. Ech. 1 : 50. *Plan 8° étage. Niveau 23,40. P8*. Ech. 1 : 50. *Plan 9° étage. Niveau 26. P9*. Ech. 1 : 50. *Plan 10° étage. Niveau 28,60. P10*. Ech. 1 : 50. *Plan 11° étage. Niveau 31,20. P11*. Ech. 1 : 50. *Plan 12° étage. Niveau 33,80. P12*. Ech. 1 : 50. *Plan de toiture. P13*. Ech. 1 : 50. Coupe transversale. *C4*. Ech. 1 : 50. *Façade sud et f. nord-est. F1*. Ech. 1 : 50. *Façade nord. F2*. Ech. 1 : 50

IVR82_20087401190NUC
Auteur de l'illustration : Jean-François Lyon-Caen, Auteur de l'illustration : C. Salomon-Pelen
© Région Rhône-Alpes, Inventaire général du patrimoine culturel
reproduction soumise à autorisation du titulaire des droits d'exploitation

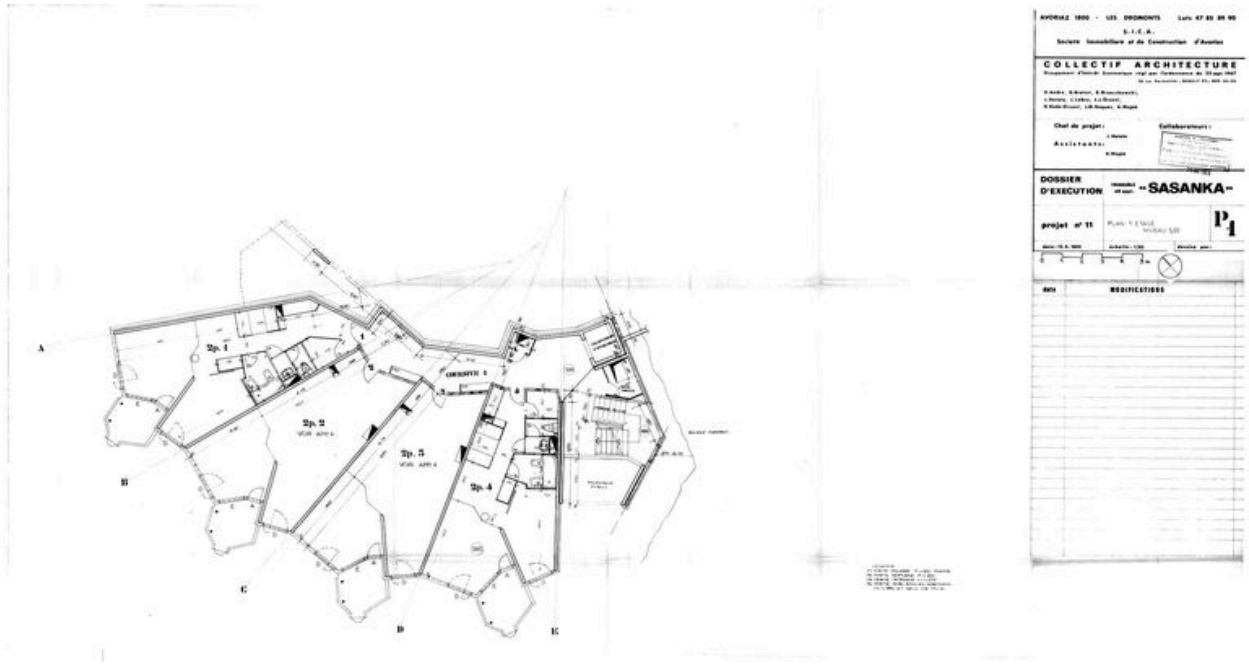

Dossier d'exécution / Collectif Architecture, 15 juin 1969. Plan du 1er étage (AC Morzine)

Référence du document reproduit :

- **Avoriaz 1800 - Les Dromonts - Lots 47 85 89 90. Dossier d'exécution. Immeuble 68 appt. "Sassanka".** *Avoriaz 1800 - Les Dromonts - Lots 47 85 89 90. Dossier d'exécution. Immeuble 68 appt. "Sassanka". Projet n° 11*. Collectif Architecture (G. André, G. Breton, B. Brzeczkowski, J. Hatala, J. Labro, J.J. Orzoni, G. Rado-Orzoni, J.M. Roques, A. Wujek, 15 juin 1969 (AM Morzine). *Plan masse. Pm*. Ech. 1 : 500. *Plan de sous-sol. Pss*. Ech. 1 : 50. *Plan rez-de-chaussée. Niveau 2,60. Prdc*. Ech. 1 : 50. *Plan 1° étage. Niveau 5,20. P1*. Ech. 1 : 50. *Plan 2° étage. Niveau 7,80. P2*. Ech. 1 : 50. *Plan 3° étage. Niveau 10,40. P3*. Ech. 1 : 50. *Plan 4° étage. Niveau 13. P4*. Ech. 1 : 50. *Plan 5° étage. Niveau 15,60. P5*. Ech. 1 : 50. *Plan 6° étage. Niveau 18,20. P6*. Ech. 1 : 50. *Plan 7° étage. Niveau 20,80. P7*. Ech. 1 : 50. *Plan 8° étage. Niveau 23,40. P8*. Ech. 1 : 50. *Plan 9° étage. Niveau 26. P9*. Ech. 1 : 50. *Plan 10° étage. Niveau 28,60. P10*. Ech. 1 : 50. *Plan 11° étage. Niveau 31,20. P11*. Ech. 1 : 50. *Plan 12° étage. Niveau 33,80. P12*. Ech. 1 : 50. *Plan de toiture. P13*. Ech. 1 : 50. Coupe transversale. *C4*. Ech. 1 : 50. *Façade sud et f. nord-est. F1*. Ech. 1 : 50. *Façade nord. F2*. Ech. 1 : 50

IVR82_20087401191NUC
Auteur de l'illustration : Jean-François Lyon-Caen, Auteur de l'illustration : C. Salomon-Pelen
© Région Rhône-Alpes, Inventaire général du patrimoine culturel
reproduction soumise à autorisation du titulaire des droits d'exploitation

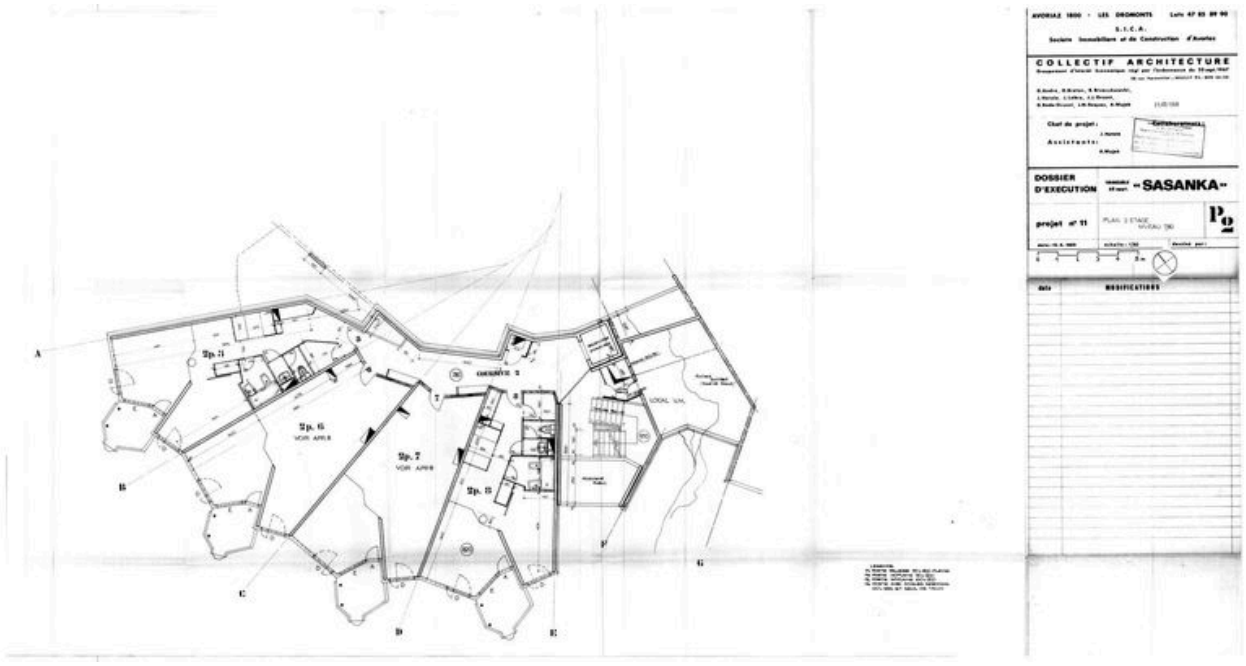

Dossier d'exécution / Collectif Architecture, 15 juin 1969. Plan du 2e étage (AC Morzine)

Référence du document reproduit :

- **Avoriaz 1800 - Les Dromonts - Lots 47 85 89 90. Dossier d'exécution. Immeuble 68 appt. "Sassanka".** *Avoriaz 1800 - Les Dromonts - Lots 47 85 89 90. Dossier d'exécution. Immeuble 68 appt. "Sassanka". Projet n ° 11*. Collectif Architecture (G. André, G. Breton, B. Brzeczkowski, J. Hatala, J. Labro, J.J. Orzoni, G. Rado-Orzoni, J.M. Roques, A. Wujek, 15 juin 1969 (AM Morzine). *Plan masse. Pm*. Ech. 1 : 500. *Plan de sous-sol. Pss*. Ech. 1 : 50. *Plan rez-de-chaussée. Niveau 2,60. Prdc*. Ech. 1 : 50. *Plan 1° étage. Niveau 5,20. P1*. Ech. 1 : 50. *Plan 2° étage. Niveau 7,80. P2*. Ech. 1 : 50. *Plan 3° étage. Niveau 10,40. P3*. Ech. 1 : 50. *Plan 4° étage. Niveau 13. P4*. Ech. 1 : 50. *Plan 5° étage. Niveau 15,60. P5*. Ech. 1 : 50. *Plan 6° étage. Niveau 18,20. P6*. Ech. 1 : 50. *Plan 7° étage. Niveau 20,80. P7*. Ech. 1 : 50. *Plan 8° étage. Niveau 23,40. P8*. Ech. 1 : 50. *Plan 9° étage. Niveau 26. P9*. Ech. 1 : 50. *Plan 10° étage. Niveau 28,60. P10*. Ech. 1 : 50. *Plan 11° étage. Niveau 31,20. P11*. Ech. 1 : 50. *Plan 12° étage. Niveau 33,80. P12*. Ech. 1 : 50. *Plan de toiture. P13*. Ech. 1 : 50. Coupe transversale. *C4*. Ech. 1 : 50. *Façade sud et f. nord-est. F1*. Ech. 1 : 50. *Façade nord. F2*. Ech. 1 : 50

IVR82_20087401192NUC
Auteur de l'illustration : Jean-François Lyon-Caen, Auteur de l'illustration : C. Salomon-Pelen
© Région Rhône-Alpes, Inventaire général du patrimoine culturel
reproduction soumise à autorisation du titulaire des droits d'exploitation

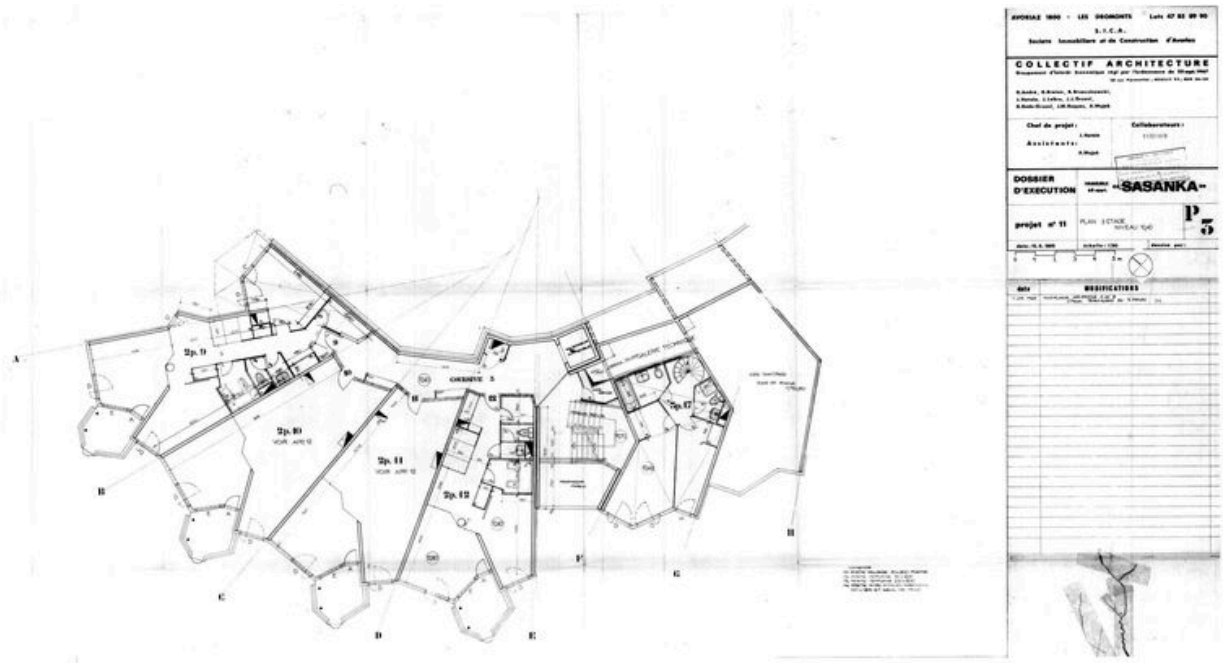

Dossier d'exécution / Collectif Architecture, 15 juin 1969. Plan du 3e étage (AC Morzine)

Référence du document reproduit :

- **Avoriaz 1800 - Les Dromonts - Lots 47 85 89 90. Dossier d'exécution. Immeuble 68 appt. "Sassanka".** *Avoriaz 1800 - Les Dromonts - Lots 47 85 89 90. Dossier d'exécution. Immeuble 68 appt. "Sassanka". Projet n ° 11*. Collectif Architecture (G. André, G. Breton, B. Brzeczkowski, J. Hatala, J. Labro, J.J. Orzoni, G. Rado-Orzoni, J.M. Roques, A. Wujek, 15 juin 1969 (AM Morzine). *Plan masse. Pm*. Ech. 1 : 500. *Plan de sous-sol. Pss*. Ech. 1 : 50. *Plan rez-de-chaussée. Niveau 2,60. Prdc*. Ech. 1 : 50. *Plan 1° étage. Niveau 5,20. P1*. Ech. 1 : 50. *Plan 2° étage. Niveau 7,80. P2*. Ech. 1 : 50. *Plan 3° étage. Niveau 10,40. P3*. Ech. 1 : 50. *Plan 4° étage. Niveau 13. P4*. Ech. 1 : 50. *Plan 5° étage. Niveau 15,60. P5*. Ech. 1 : 50. *Plan 6° étage. Niveau 18,20. P6*. Ech. 1 : 50. *Plan 7° étage. Niveau 20,80. P7*. Ech. 1 : 50. *Plan 8° étage. Niveau 23,40. P8*. Ech. 1 : 50. *Plan 9° étage. Niveau 26. P9*. Ech. 1 : 50. *Plan 10° étage. Niveau 28,60. P10*. Ech. 1 : 50. *Plan 11° étage. Niveau 31,20. P11*. Ech. 1 : 50. *Plan 12° étage. Niveau 33,80. P12*. Ech. 1 : 50. *Plan de toiture. P13*. Ech. 1 : 50. Coupe transversale. *C4*. Ech. 1 : 50. *Façade sud et f. nord-est. F1*. Ech. 1 : 50. *Façade nord. F2*. Ech. 1 : 50

IVR82_20087401193NUC
Auteur de l'illustration : Jean-François Lyon-Caen, Auteur de l'illustration : C. Salomon-Pelen
© Région Rhône-Alpes, Inventaire général du patrimoine culturel
reproduction soumise à autorisation du titulaire des droits d'exploitation

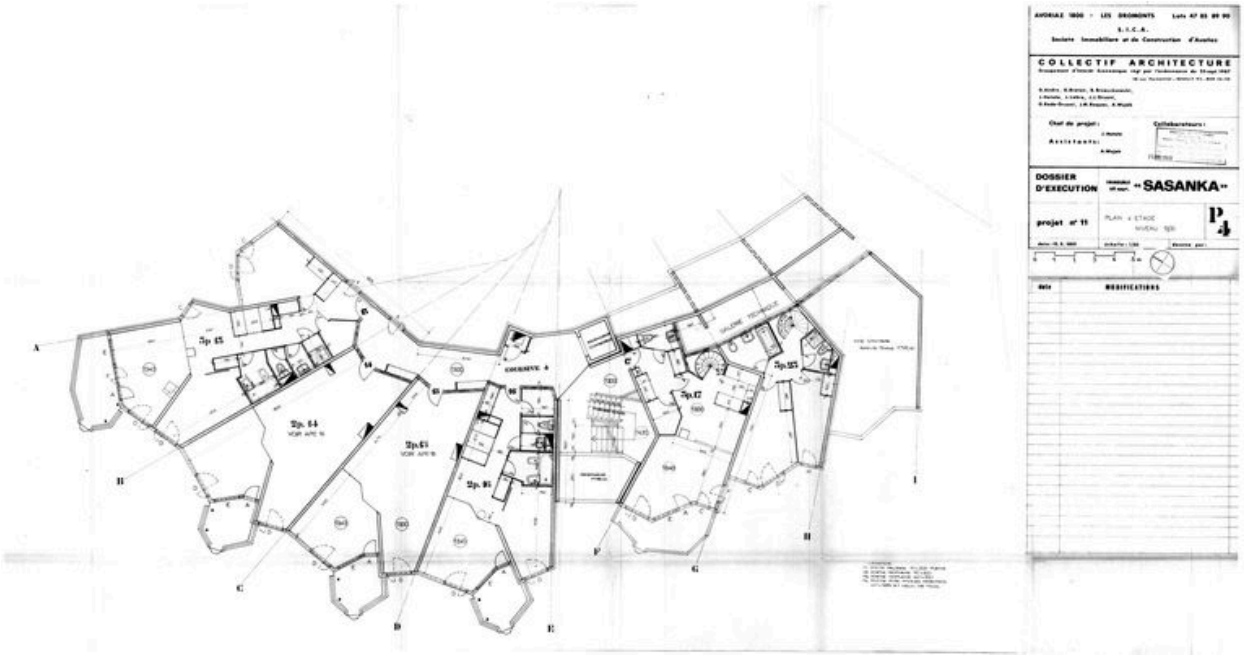

Dossier d'exécution / Collectif Architecture, 15 juin 1969. Plan du 4e étage (AC Morzine)

Référence du document reproduit :

- **Avoriaz 1800 - Les Dromonts - Lots 47 85 89 90. Dossier d'exécution. Immeuble 68 appt. "Sassanka".** *Avoriaz 1800 - Les Dromonts - Lots 47 85 89 90. Dossier d'exécution. Immeuble 68 appt. "Sassanka". Projet n ° 11*. Collectif Architecture (G. André, G. Breton, B. Brzeczkowski, J. Hatala, J. Labro, J.J. Orzoni, G. Rado-Orzoni, J.M. Roques, A. Wujek, 15 juin 1969 (AM Morzine). *Plan masse. Pm*. Ech. 1 : 500. *Plan de sous-sol. Pss*. Ech. 1 : 50. *Plan rez-de-chaussée. Niveau 2,60. Prdc*. Ech. 1 : 50. *Plan 1° étage. Niveau 5,20. P1*. Ech. 1 : 50. *Plan 2° étage. Niveau 7,80. P2*. Ech. 1 : 50. *Plan 3° étage. Niveau 10,40. P3*. Ech. 1 : 50. *Plan 4° étage. Niveau 13. P4*. Ech. 1 : 50. *Plan 5° étage. Niveau 15,60. P5*. Ech. 1 : 50. *Plan 6° étage. Niveau 18,20. P6*. Ech. 1 : 50. *Plan 7° étage. Niveau 20,80. P7*. Ech. 1 : 50. *Plan 8° étage. Niveau 23,40. P8*. Ech. 1 : 50. *Plan 9° étage. Niveau 26. P9*. Ech. 1 : 50. *Plan 10° étage. Niveau 28,60. P10*. Ech. 1 : 50. *Plan 11° étage. Niveau 31,20. P11*. Ech. 1 : 50. *Plan 12° étage. Niveau 33,80. P12*. Ech. 1 : 50. *Plan de toiture. P13*. Ech. 1 : 50. Coupe transversale. *C4*. Ech. 1 : 50. *Façade sud et f. nord-est. F1*. Ech. 1 : 50. *Façade nord. F2*. Ech. 1 : 50

IVR82_20087401194NUC
Auteur de l'illustration : Jean-François Lyon-Caen, Auteur de l'illustration : C. Salomon-Pelen
© Région Rhône-Alpes, Inventaire général du patrimoine culturel
reproduction soumise à autorisation du titulaire des droits d'exploitation

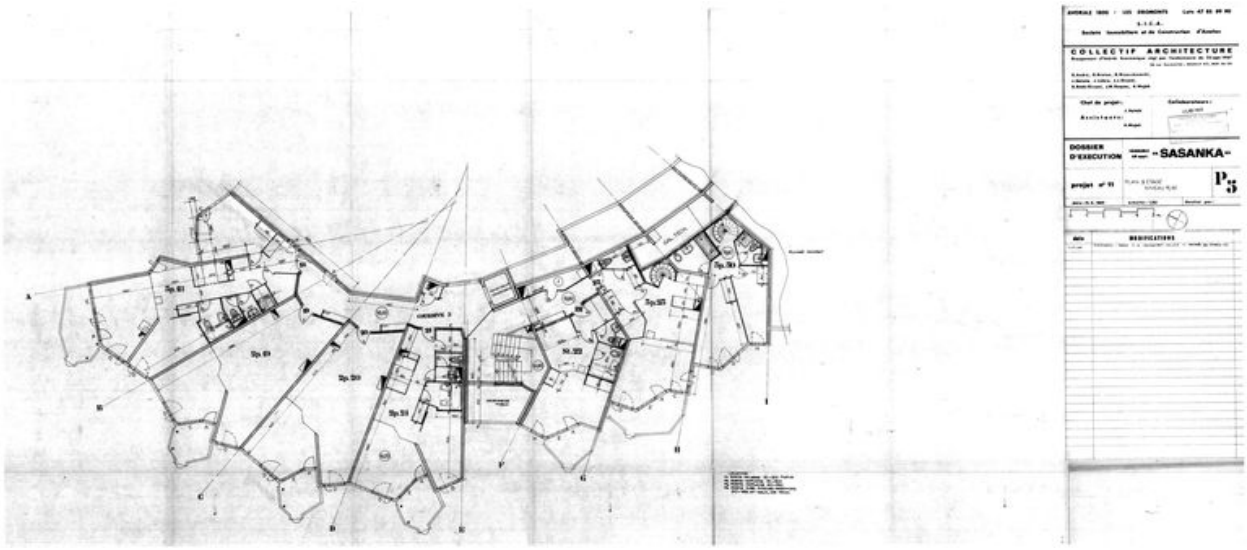

Dossier d'exécution / Collectif Architecture, 15 juin 1969. Plan du 5e étage (AC Morzine)

Référence du document reproduit :

- **Avoriaz 1800 - Les Dromonts - Lots 47 85 89 90. Dossier d'exécution. Immeuble 68 appt. "Sassanka".** *Avoriaz 1800 - Les Dromonts - Lots 47 85 89 90. Dossier d'exécution. Immeuble 68 appt. "Sassanka". Projet n ° 11*. Collectif Architecture (G. André, G. Breton, B. Brzeczkowski, J. Hatala, J. Labro, J.J. Orzoni, G. Rado-Orzoni, J.M. Roques, A. Wujek, 15 juin 1969 (AM Morzine). *Plan masse. Pm*. Ech. 1 : 500. *Plan de sous-sol. Pss*. Ech. 1 : 50. *Plan rez-de-chaussée. Niveau 2,60. Prdc*. Ech. 1 : 50. *Plan 1° étage. Niveau 5,20. P1*. Ech. 1 : 50. *Plan 2° étage. Niveau 7,80. P2*. Ech. 1 : 50. *Plan 3° étage. Niveau 10,40. P3*. Ech. 1 : 50. *Plan 4° étage. Niveau 13. P4*. Ech. 1 : 50. *Plan 5° étage. Niveau 15,60. P5*. Ech. 1 : 50. *Plan 6° étage. Niveau 18,20. P6*. Ech. 1 : 50. *Plan 7° étage. Niveau 20,80. P7*. Ech. 1 : 50. *Plan 8° étage. Niveau 23,40. P8*. Ech. 1 : 50. *Plan 9° étage. Niveau 26. P9*. Ech. 1 : 50. *Plan 10° étage. Niveau 28,60. P10*. Ech. 1 : 50. *Plan 11° étage. Niveau 31,20. P11*. Ech. 1 : 50. *Plan 12° étage. Niveau 33,80. P12*. Ech. 1 : 50. *Plan de toiture. P13*. Ech. 1 : 50. Coupe transversale. *C4*. Ech. 1 : 50. *Façade sud et f. nord-est. F1*. Ech. 1 : 50. *Façade nord. F2*. Ech. 1 : 50

IVR82_20087401195NUC
Auteur de l'illustration : Jean-François Lyon-Caen, Auteur de l'illustration : C. Salomon-Pelen
© Région Rhône-Alpes, Inventaire général du patrimoine culturel
reproduction soumise à autorisation du titulaire des droits d'exploitation

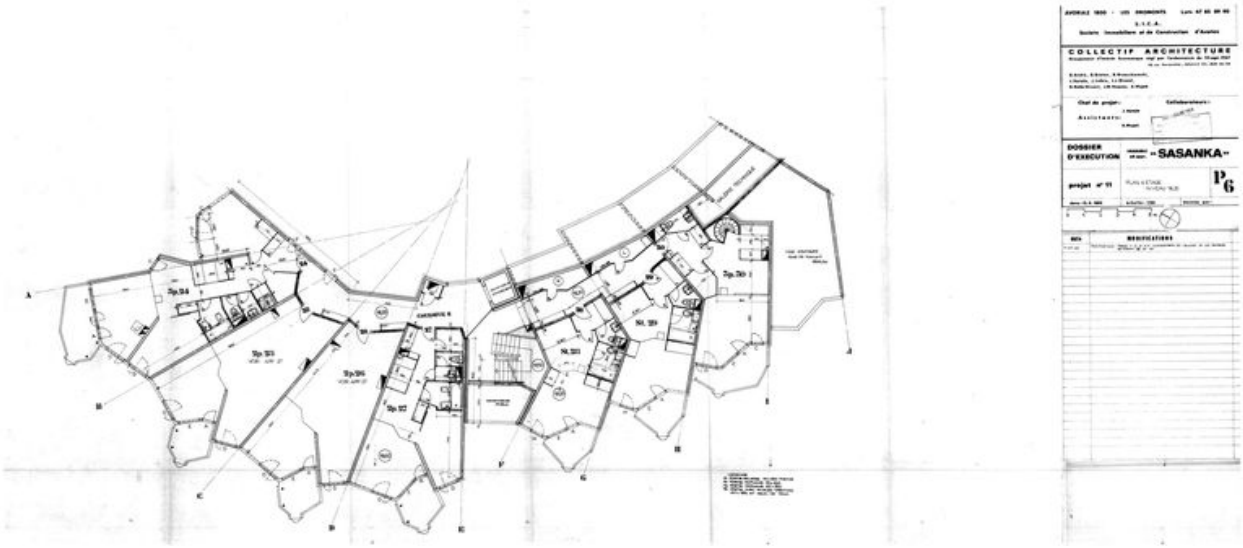

Dossier d'exécution / Collectif Architecture, 15 juin 1969. Plan du 6e étage (AC Morzine)

Référence du document reproduit :

- **Avoriaz 1800 - Les Dromonts - Lots 47 85 89 90. Dossier d'exécution. Immeuble 68 appt. "Sassanka".** *Avoriaz 1800 - Les Dromonts - Lots 47 85 89 90. Dossier d'exécution. Immeuble 68 appt. "Sassanka". Projet n ° 11*. Collectif Architecture (G. André, G. Breton, B. Brzeczkowski, J. Hatala, J. Labro, J.J. Orzoni, G. Rado-Orzoni, J.M. Roques, A. Wujek, 15 juin 1969 (AM Morzine). *Plan masse. Pm*. Ech. 1 : 500. *Plan de sous-sol. Pss*. Ech. 1 : 50. *Plan rez-de-chaussée. Niveau 2,60. Prdc*. Ech. 1 : 50. *Plan 1° étage. Niveau 5,20. P1*. Ech. 1 : 50. *Plan 2° étage. Niveau 7,80. P2*. Ech. 1 : 50. *Plan 3° étage. Niveau 10,40. P3*. Ech. 1 : 50. *Plan 4° étage. Niveau 13. P4*. Ech. 1 : 50. *Plan 5° étage. Niveau 15,60. P5*. Ech. 1 : 50. *Plan 6° étage. Niveau 18,20. P6*. Ech. 1 : 50. *Plan 7° étage. Niveau 20,80. P7*. Ech. 1 : 50. *Plan 8° étage. Niveau 23,40. P8*. Ech. 1 : 50. *Plan 9° étage. Niveau 26. P9*. Ech. 1 : 50. *Plan 10° étage. Niveau 28,60. P10*. Ech. 1 : 50. *Plan 11° étage. Niveau 31,20. P11*. Ech. 1 : 50. *Plan 12° étage. Niveau 33,80. P12*. Ech. 1 : 50. *Plan de toiture. P13*. Ech. 1 : 50. Coupe transversale. *C4*. Ech. 1 : 50. *Façade sud et f. nord-est. F1*. Ech. 1 : 50. *Façade nord. F2*. Ech. 1 : 50

IVR82_20087401196NUC
Auteur de l'illustration : Jean-François Lyon-Caen, Auteur de l'illustration : C. Salomon-Pelen
© Région Rhône-Alpes, Inventaire général du patrimoine culturel
reproduction soumise à autorisation du titulaire des droits d'exploitation

Dossier d'exécution / Collectif Architecture, 15 juin 1969. Plan du 7e étage (AC Morzine)

Référence du document reproduit :

- **Avoriaz 1800 - Les Dromonts - Lots 47 85 89 90. Dossier d'exécution. Immeuble 68 appt. "Sassanka".** *Avoriaz 1800 - Les Dromonts - Lots 47 85 89 90. Dossier d'exécution. Immeuble 68 appt. "Sassanka". Projet n ° 11*. Collectif Architecture (G. André, G. Breton, B. Brzeczkowski, J. Hatala, J. Labro, J.J. Orzoni, G. Rado-Orzoni, J.M. Roques, A. Wujek, 15 juin 1969 (AM Morzine). *Plan masse. Pm*. Ech. 1 : 500. *Plan de sous-sol. Pss*. Ech. 1 : 50. *Plan rez-de-chaussée. Niveau 2,60. Prdc*. Ech. 1 : 50. *Plan 1° étage. Niveau 5,20. P1*. Ech. 1 : 50. *Plan 2° étage. Niveau 7,80. P2*. Ech. 1 : 50. *Plan 3° étage. Niveau 10,40. P3*. Ech. 1 : 50. *Plan 4° étage. Niveau 13. P4*. Ech. 1 : 50. *Plan 5° étage. Niveau 15,60. P5*. Ech. 1 : 50. *Plan 6° étage. Niveau 18,20. P6*. Ech. 1 : 50. *Plan 7° étage. Niveau 20,80. P7*. Ech. 1 : 50. *Plan 8° étage. Niveau 23,40. P8*. Ech. 1 : 50. *Plan 9° étage. Niveau 26. P9*. Ech. 1 : 50. *Plan 10° étage. Niveau 28,60. P10*. Ech. 1 : 50. *Plan 11° étage. Niveau 31,20. P11*. Ech. 1 : 50. *Plan 12° étage. Niveau 33,80. P12*. Ech. 1 : 50. *Plan de toiture. P13*. Ech. 1 : 50. Coupe transversale. *C4*. Ech. 1 : 50. *Façade sud et f. nord-est. F1*. Ech. 1 : 50. *Façade nord. F2*. Ech. 1 : 50

IVR82_20087401197NUC
Auteur de l'illustration : Jean-François Lyon-Caen, Auteur de l'illustration : C. Salomon-Pelen
© Région Rhône-Alpes, Inventaire général du patrimoine culturel
reproduction soumise à autorisation du titulaire des droits d'exploitation

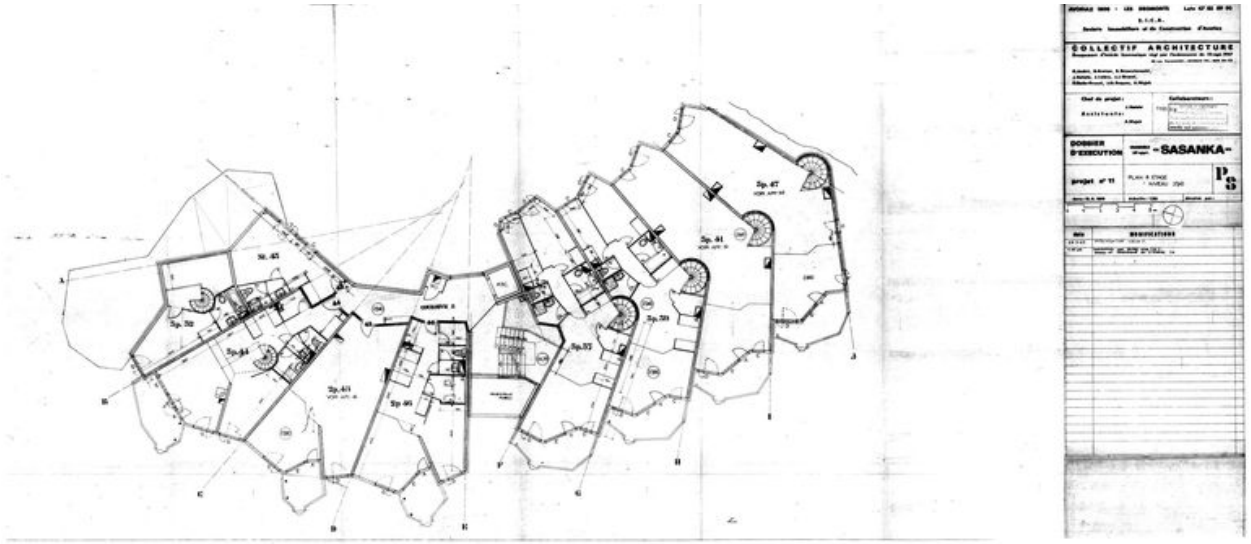

Dossier d'exécution / Collectif Architecture, 15 juin 1969. Plan du 8e étage (AC Morzine)

Référence du document reproduit :

- **Avoriaz 1800 - Les Dromonts - Lots 47 85 89 90. Dossier d'exécution. Immeuble 68 appt. "Sassanka".** *Avoriaz 1800 - Les Dromonts - Lots 47 85 89 90. Dossier d'exécution. Immeuble 68 appt. "Sassanka". Projet n ° 11*. Collectif Architecture (G. André, G. Breton, B. Brzeczkowski, J. Hatala, J. Labro, J.J. Orzoni, G. Rado-Orzoni, J.M. Roques, A. Wujek, 15 juin 1969 (AM Morzine). *Plan masse. Pm*. Ech. 1 : 500. *Plan de sous-sol. Pss*. Ech. 1 : 50. *Plan rez-de-chaussée. Niveau 2,60. Prdc*. Ech. 1 : 50. *Plan 1° étage. Niveau 5,20. P1*. Ech. 1 : 50. *Plan 2° étage. Niveau 7,80. P2*. Ech. 1 : 50. *Plan 3° étage. Niveau 10,40. P3*. Ech. 1 : 50. *Plan 4° étage. Niveau 13. P4*. Ech. 1 : 50. *Plan 5° étage. Niveau 15,60. P5*. Ech. 1 : 50. *Plan 6° étage. Niveau 18,20. P6*. Ech. 1 : 50. *Plan 7° étage. Niveau 20,80. P7*. Ech. 1 : 50. *Plan 8° étage. Niveau 23,40. P8*. Ech. 1 : 50. *Plan 9° étage. Niveau 26. P9*. Ech. 1 : 50. *Plan 10° étage. Niveau 28,60. P10*. Ech. 1 : 50. *Plan 11° étage. Niveau 31,20. P11*. Ech. 1 : 50. *Plan 12° étage. Niveau 33,80. P12*. Ech. 1 : 50. *Plan de toiture. P13*. Ech. 1 : 50. Coupe transversale. *C4*. Ech. 1 : 50. *Façade sud et f. nord-est. F1*. Ech. 1 : 50. *Façade nord. F2*. Ech. 1 : 50

IVR82_20087401198NUC
Auteur de l'illustration : Jean-François Lyon-Caen, Auteur de l'illustration : C. Salomon-Pelen
© Région Rhône-Alpes, Inventaire général du patrimoine culturel
reproduction soumise à autorisation du titulaire des droits d'exploitation

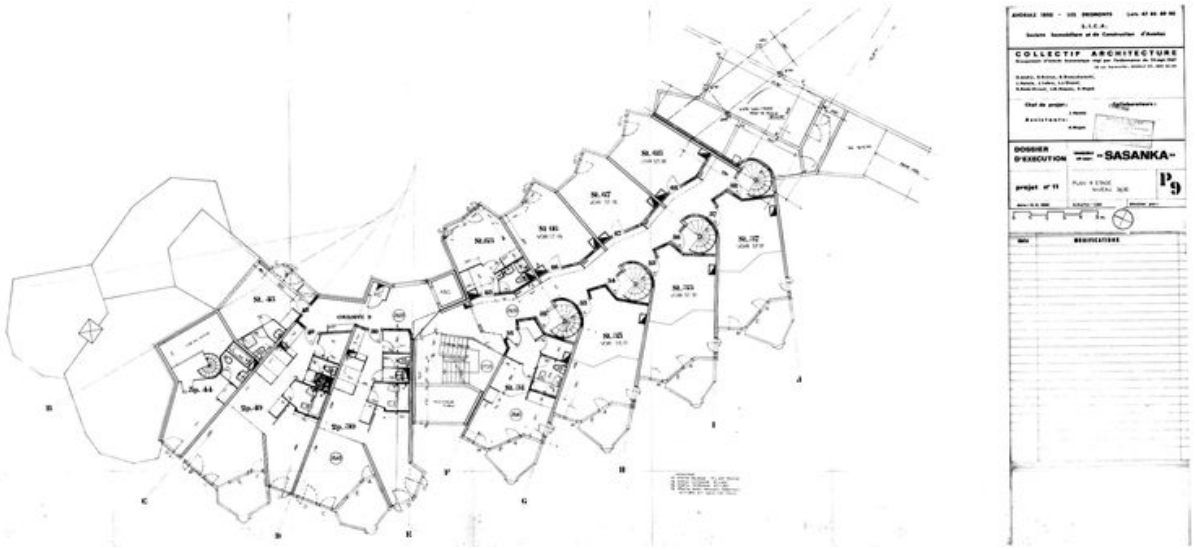

Dossier d'exécution / Collectif Architecture, 15 juin 1969. Plan du 9e étage (AC Morzine)

Référence du document reproduit :

- **Avoriaz 1800 - Les Dromonts - Lots 47 85 89 90. Dossier d'exécution. Immeuble 68 appt. "Sassanka".** *Avoriaz 1800 - Les Dromonts - Lots 47 85 89 90. Dossier d'exécution. Immeuble 68 appt. "Sassanka". Projet n ° 11*. Collectif Architecture (G. André, G. Breton, B. Brzeczkowski, J. Hatala, J. Labro, J.J. Orzoni, G. Rado-Orzoni, J.M. Roques, A. Wujek, 15 juin 1969 (AM Morzine). *Plan masse. Pm*. Ech. 1 : 500. *Plan de sous-sol. Pss*. Ech. 1 : 50. *Plan rez-de-chaussée. Niveau 2,60. Prdc*. Ech. 1 : 50. *Plan 1° étage. Niveau 5,20. P1*. Ech. 1 : 50. *Plan 2° étage. Niveau 7,80. P2*. Ech. 1 : 50. *Plan 3° étage. Niveau 10,40. P3*. Ech. 1 : 50. *Plan 4° étage. Niveau 13. P4*. Ech. 1 : 50. *Plan 5° étage. Niveau 15,60. P5*. Ech. 1 : 50. *Plan 6° étage. Niveau 18,20. P6*. Ech. 1 : 50. *Plan 7° étage. Niveau 20,80. P7*. Ech. 1 : 50. *Plan 8° étage. Niveau 23,40. P8*. Ech. 1 : 50. *Plan 9° étage. Niveau 26. P9*. Ech. 1 : 50. *Plan 10° étage. Niveau 28,60. P10*. Ech. 1 : 50. *Plan 11° étage. Niveau 31,20. P11*. Ech. 1 : 50. *Plan 12° étage. Niveau 33,80. P12*. Ech. 1 : 50. *Plan de toiture. P13*. Ech. 1 : 50. Coupe transversale. *C4*. Ech. 1 : 50. *Façade sud et f. nord-est. F1*. Ech. 1 : 50. *Façade nord. F2*. Ech. 1 : 50

IVR82_20087401199NUC
Auteur de l'illustration : Jean-François Lyon-Caen, Auteur de l'illustration : C. Salomon-Pelen
© Région Rhône-Alpes, Inventaire général du patrimoine culturel
reproduction soumise à autorisation du titulaire des droits d'exploitation

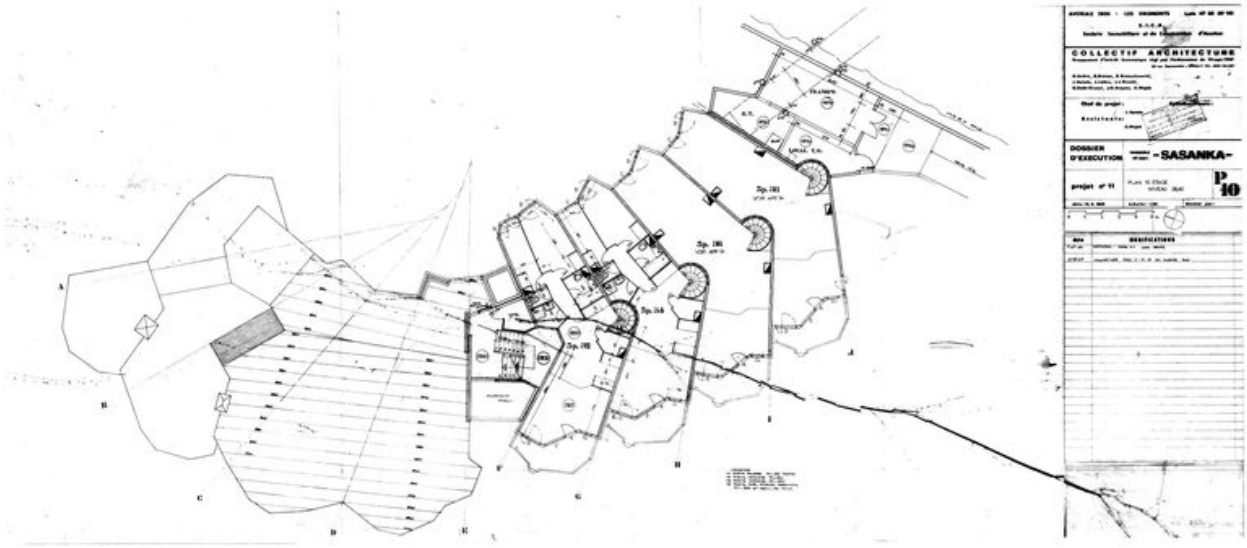

Dossier d'exécution / Collectif Architecture, 15 juin 1969. Plan du 10e étage (AC Morzine)

Référence du document reproduit :

- **Avoriaz 1800 - Les Dromonts - Lots 47 85 89 90. Dossier d'exécution. Immeuble 68 appt. "Sassanka".** *Avoriaz 1800 - Les Dromonts - Lots 47 85 89 90. Dossier d'exécution. Immeuble 68 appt. "Sassanka". Projet n ° 11*. Collectif Architecture (G. André, G. Breton, B. Brzeczkowski, J. Hatala, J. Labro, J.J. Orzoni, G. Rado-Orzoni, J.M. Roques, A. Wujek, 15 juin 1969 (AM Morzine). *Plan masse. Pm*. Ech. 1 : 500. *Plan de sous-sol. Pss*. Ech. 1 : 50. *Plan rez-de-chaussée. Niveau 2,60. Prdc*. Ech. 1 : 50. *Plan 1° étage. Niveau 5,20. P1*. Ech. 1 : 50. *Plan 2° étage. Niveau 7,80. P2*. Ech. 1 : 50. *Plan 3° étage. Niveau 10,40. P3*. Ech. 1 : 50. *Plan 4° étage. Niveau 13. P4*. Ech. 1 : 50. *Plan 5° étage. Niveau 15,60. P5*. Ech. 1 : 50. *Plan 6° étage. Niveau 18,20. P6*. Ech. 1 : 50. *Plan 7° étage. Niveau 20,80. P7*. Ech. 1 : 50. *Plan 8° étage. Niveau 23,40. P8*. Ech. 1 : 50. *Plan 9° étage. Niveau 26. P9*. Ech. 1 : 50. *Plan 10° étage. Niveau 28,60. P10*. Ech. 1 : 50. *Plan 11° étage. Niveau 31,20. P11*. Ech. 1 : 50. *Plan 12° étage. Niveau 33,80. P12*. Ech. 1 : 50. *Plan de toiture. P13*. Ech. 1 : 50. Coupe transversale. *C4*. Ech. 1 : 50. *Façade sud et f. nord-est. F1*. Ech. 1 : 50. *Façade nord. F2*. Ech. 1 : 50

IVR82_20087401200NUC
Auteur de l'illustration : Jean-François Lyon-Caen, Auteur de l'illustration : C. Salomon-Pelen
© Région Rhône-Alpes, Inventaire général du patrimoine culturel
reproduction soumise à autorisation du titulaire des droits d'exploitation

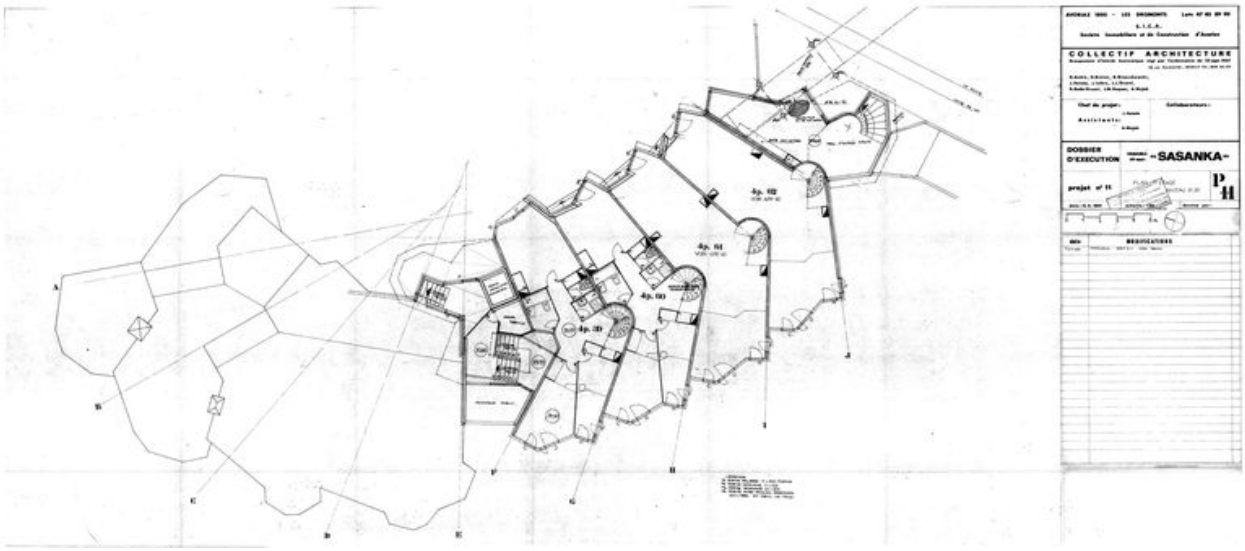

Dossier d'exécution / Collectif Architecture, 15 juin 1969. Plan du 11e étage (AC Morzine)

Référence du document reproduit :

- **Avoriaz 1800 - Les Dromonts - Lots 47 85 89 90. Dossier d'exécution. Immeuble 68 appt. "Sassanka".** *Avoriaz 1800 - Les Dromonts - Lots 47 85 89 90. Dossier d'exécution. Immeuble 68 appt. "Sassanka". Projet n ° 11*. Collectif Architecture (G. André, G. Breton, B. Brzeczkowski, J. Hatala, J. Labro, J.J. Orzoni, G. Rado-Orzoni, J.M. Roques, A. Wujek, 15 juin 1969 (AM Morzine). *Plan masse. Pm*. Ech. 1 : 500. *Plan de sous-sol. Pss*. Ech. 1 : 50. *Plan rez-de-chaussée. Niveau 2,60. Prdc*. Ech. 1 : 50. *Plan 1° étage. Niveau 5,20. P1*. Ech. 1 : 50. *Plan 2° étage. Niveau 7,80. P2*. Ech. 1 : 50. *Plan 3° étage. Niveau 10,40. P3*. Ech. 1 : 50. *Plan 4° étage. Niveau 13. P4*. Ech. 1 : 50. *Plan 5° étage. Niveau 15,60. P5*. Ech. 1 : 50. *Plan 6° étage. Niveau 18,20. P6*. Ech. 1 : 50. *Plan 7° étage. Niveau 20,80. P7*. Ech. 1 : 50. *Plan 8° étage. Niveau 23,40. P8*. Ech. 1 : 50. *Plan 9° étage. Niveau 26. P9*. Ech. 1 : 50. *Plan 10° étage. Niveau 28,60. P10*. Ech. 1 : 50. *Plan 11° étage. Niveau 31,20. P11*. Ech. 1 : 50. *Plan 12° étage. Niveau 33,80. P12*. Ech. 1 : 50. *Plan de toiture. P13*. Ech. 1 : 50. Coupe transversale. *C4*. Ech. 1 : 50. *Façade sud et f. nord-est. F1*. Ech. 1 : 50. *Façade nord. F2*. Ech. 1 : 50

IVR82_20087401201NUC
Auteur de l'illustration : Jean-François Lyon-Caen, Auteur de l'illustration : C. Salomon-Pelen
© Région Rhône-Alpes, Inventaire général du patrimoine culturel
reproduction soumise à autorisation du titulaire des droits d'exploitation

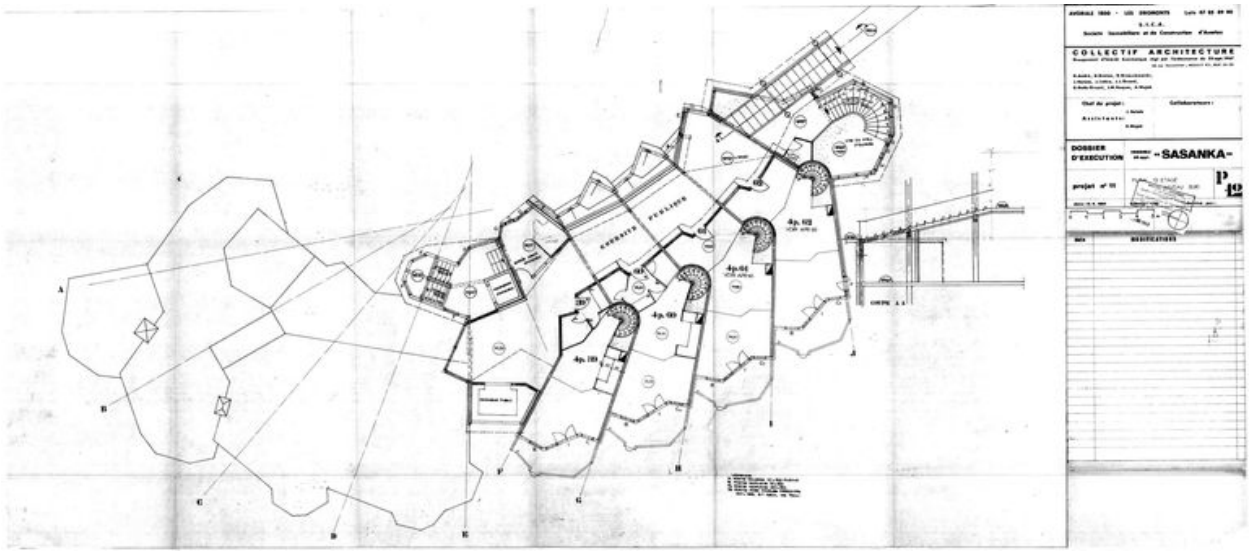

Dossier d'exécution / Collectif Architecture, 15 juin 1969. Plan du 12e étage (AC Morzine)

Référence du document reproduit :

- **Avoriaz 1800 - Les Dromonts - Lots 47 85 89 90. Dossier d'exécution. Immeuble 68 appt. "Sassanka".** *Avoriaz 1800 - Les Dromonts - Lots 47 85 89 90. Dossier d'exécution. Immeuble 68 appt. "Sassanka". Projet n ° 11*. Collectif Architecture (G. André, G. Breton, B. Brzeczkowski, J. Hatala, J. Labro, J.J. Orzoni, G. Rado-Orzoni, J.M. Roques, A. Wujek, 15 juin 1969 (AM Morzine). *Plan masse. Pm*. Ech. 1 : 500. *Plan de sous-sol. Pss*. Ech. 1 : 50. *Plan rez-de-chaussée. Niveau 2,60. Prdc*. Ech. 1 : 50. *Plan 1° étage. Niveau 5,20. P1*. Ech. 1 : 50. *Plan 2° étage. Niveau 7,80. P2*. Ech. 1 : 50. *Plan 3° étage. Niveau 10,40. P3*. Ech. 1 : 50. *Plan 4° étage. Niveau 13. P4*. Ech. 1 : 50. *Plan 5° étage. Niveau 15,60. P5*. Ech. 1 : 50. *Plan 6° étage. Niveau 18,20. P6*. Ech. 1 : 50. *Plan 7° étage. Niveau 20,80. P7*. Ech. 1 : 50. *Plan 8° étage. Niveau 23,40. P8*. Ech. 1 : 50. *Plan 9° étage. Niveau 26. P9*. Ech. 1 : 50. *Plan 10° étage. Niveau 28,60. P10*. Ech. 1 : 50. *Plan 11° étage. Niveau 31,20. P11*. Ech. 1 : 50. *Plan 12° étage. Niveau 33,80. P12*. Ech. 1 : 50. *Plan de toiture. P13*. Ech. 1 : 50. Coupe transversale. *C4*. Ech. 1 : 50. *Façade sud et f. nord-est. F1*. Ech. 1 : 50. *Façade nord. F2*. Ech. 1 : 50

IVR82_20087401202NUCA
Auteur de l'illustration : Jean-François Lyon-Caen, Auteur de l'illustration : C. Salomon-Pelen
© Région Rhône-Alpes, Inventaire général du patrimoine culturel
reproduction soumise à autorisation du titulaire des droits d'exploitation

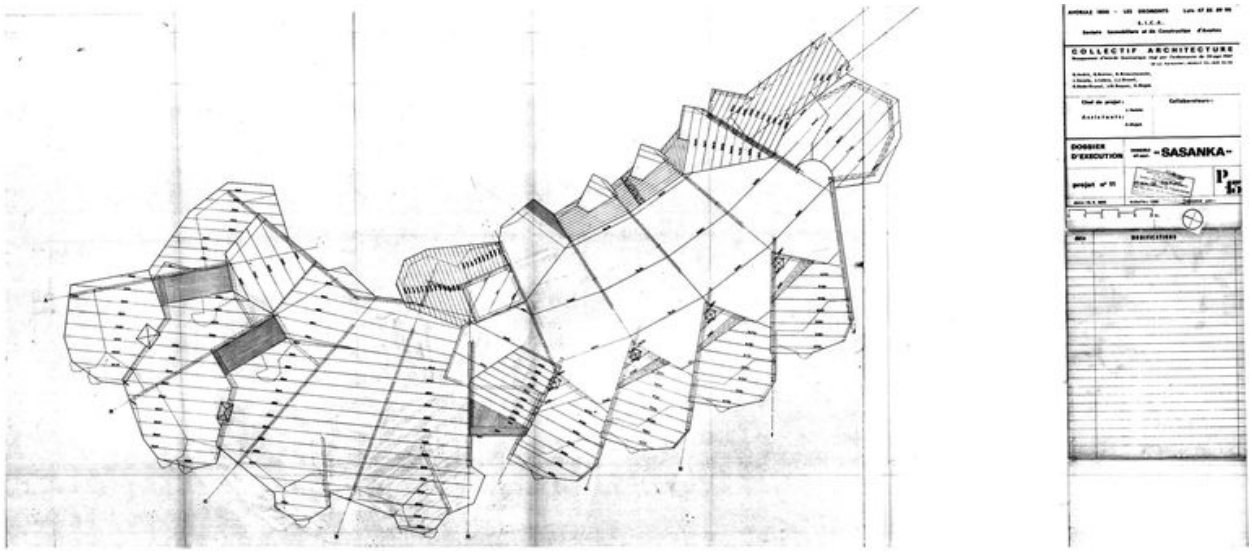

Dossier d'exécution / Collectif Architecture, 15 juin 1969. Plan du 13e étage (AC Morzine)

Référence du document reproduit :

- **Avoriaz 1800 - Les Dromonts - Lots 47 85 89 90. Dossier d'exécution. Immeuble 68 appt. "Sassanka".** *Avoriaz 1800 - Les Dromonts - Lots 47 85 89 90. Dossier d'exécution. Immeuble 68 appt. "Sassanka". Projet n ° 11*. Collectif Architecture (G. André, G. Breton, B. Brzeczkowski, J. Hatala, J. Labro, J.J. Orzoni, G. Rado-Orzoni, J.M. Roques, A. Wujek, 15 juin 1969 (AM Morzine). *Plan masse. Pm*. Ech. 1 : 500. *Plan de sous-sol. Pss*. Ech. 1 : 50. *Plan rez-de-chaussée. Niveau 2,60. Prdc*. Ech. 1 : 50. *Plan 1° étage. Niveau 5,20. P1*. Ech. 1 : 50. *Plan 2° étage. Niveau 7,80. P2*. Ech. 1 : 50. *Plan 3° étage. Niveau 10,40. P3*. Ech. 1 : 50. *Plan 4° étage. Niveau 13. P4*. Ech. 1 : 50. *Plan 5° étage. Niveau 15,60. P5*. Ech. 1 : 50. *Plan 6° étage. Niveau 18,20. P6*. Ech. 1 : 50. *Plan 7° étage. Niveau 20,80. P7*. Ech. 1 : 50. *Plan 8° étage. Niveau 23,40. P8*. Ech. 1 : 50. *Plan 9° étage. Niveau 26. P9*. Ech. 1 : 50. *Plan 10° étage. Niveau 28,60. P10*. Ech. 1 : 50. *Plan 11° étage. Niveau 31,20. P11*. Ech. 1 : 50. *Plan 12° étage. Niveau 33,80. P12*. Ech. 1 : 50. *Plan de toiture. P13*. Ech. 1 : 50. Coupe transversale. *C4*. Ech. 1 : 50. *Façade sud et f. nord-est. F1*. Ech. 1 : 50. *Façade nord. F2*. Ech. 1 : 50

IVR82_20087401203NUC
Auteur de l'illustration : Jean-François Lyon-Caen, Auteur de l'illustration : C. Salomon-Pelen
© Région Rhône-Alpes, Inventaire général du patrimoine culturel
reproduction soumise à autorisation du titulaire des droits d'exploitation

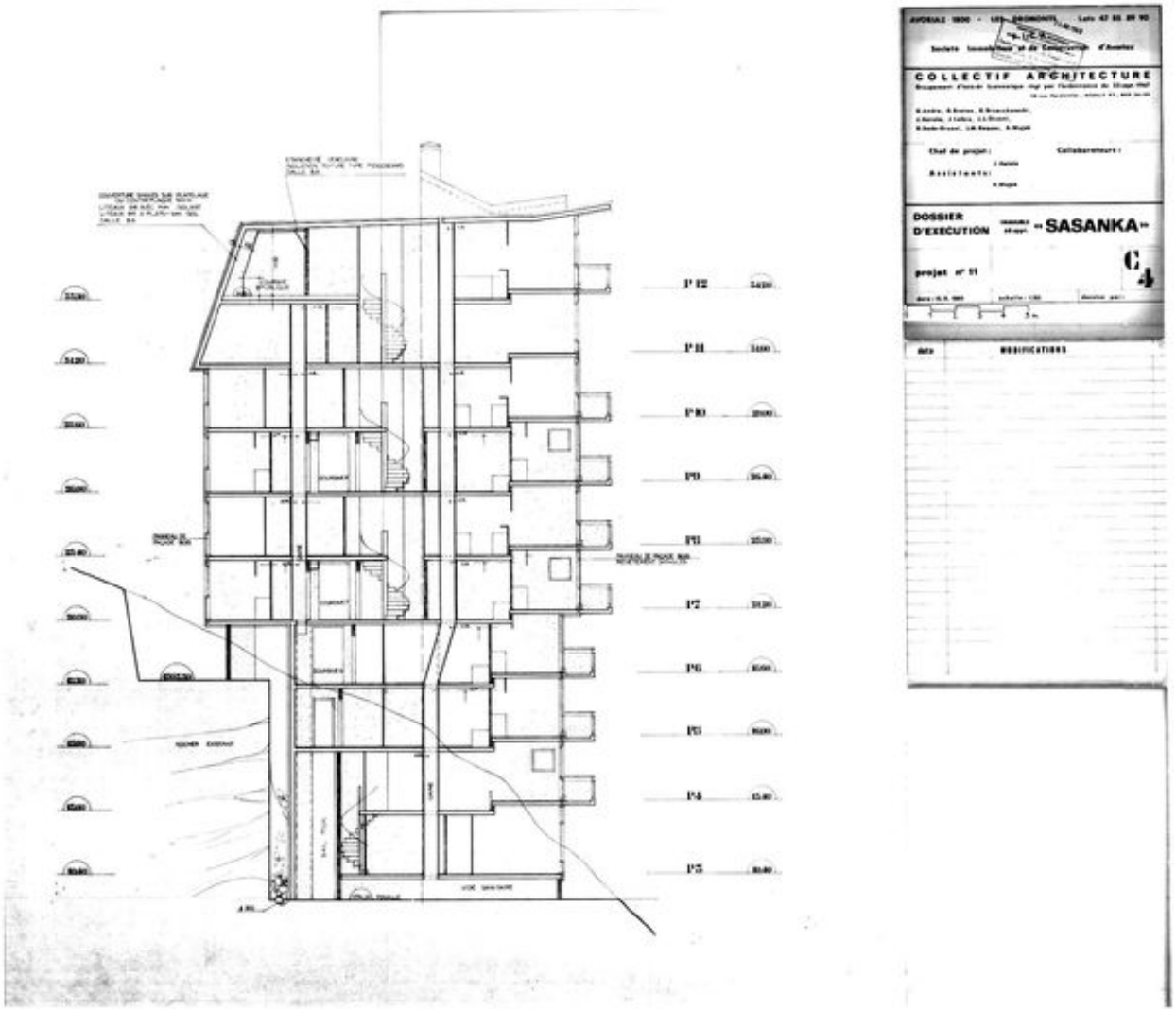

Dossier d'exécution / Collectif Architecture, 15 juin 1969. Coupe transversale (AC Morzine)

Référence du document reproduit :

- **Avoriaz 1800 - Les Dromonts - Lots 47 85 89 90. Dossier d'exécution. Immeuble 68 appt. "Sassanka".** *Avoriaz 1800 - Les Dromonts - Lots 47 85 89 90. Dossier d'exécution. Immeuble 68 appt. "Sassanka". Projet n ° 11*. Collectif Architecture (G. André, G. Breton, B. Brzeczkowski, J. Hatala, J. Labro, J.J. Orzoni, G. Rado-Orzoni, J.M. Roques, A. Wujek, 15 juin 1969 (AM Morzine). *Plan masse. Pm*. Ech. 1 : 500. *Plan de sous-sol. Pss*. Ech. 1 : 50. *Plan rez-de-chaussée. Niveau 2,60. Prdc*. Ech. 1 : 50. *Plan 1° étage. Niveau 5,20. P1*. Ech. 1 : 50. *Plan 2° étage. Niveau 7,80. P2*. Ech. 1 : 50. *Plan 3° étage. Niveau 10,40. P3*. Ech. 1 : 50. *Plan 4° étage. Niveau 13. P4*. Ech. 1 : 50. *Plan 5° étage. Niveau 15,60. P5*. Ech. 1 : 50. *Plan 6° étage. Niveau 18,20. P6*. Ech. 1 : 50. *Plan 7° étage. Niveau 20,80. P7*. Ech. 1 : 50. *Plan 8° étage. Niveau 23,40. P8*. Ech. 1 : 50. *Plan 9° étage. Niveau 26. P9*. Ech. 1 : 50. *Plan 10° étage. Niveau 28,60. P10*. Ech. 1 : 50. *Plan 11° étage. Niveau 31,20. P11*. Ech. 1 : 50. *Plan 12° étage. Niveau 33,80. P12*. Ech. 1 : 50. *Plan de toiture. P13*. Ech. 1 : 50. Coupe transversale. *C4*. Ech. 1 : 50. *Façade sud et f. nord-est. F1*. Ech. 1 : 50. *Façade nord. F2*. Ech. 1 : 50

IVR82_20087401204NUC
Auteur de l'illustration : Jean-François Lyon-Caen, Auteur de l'illustration : C. Salomon-Pelen
© Région Rhône-Alpes, Inventaire général du patrimoine culturel
reproduction soumise à autorisation du titulaire des droits d'exploitation

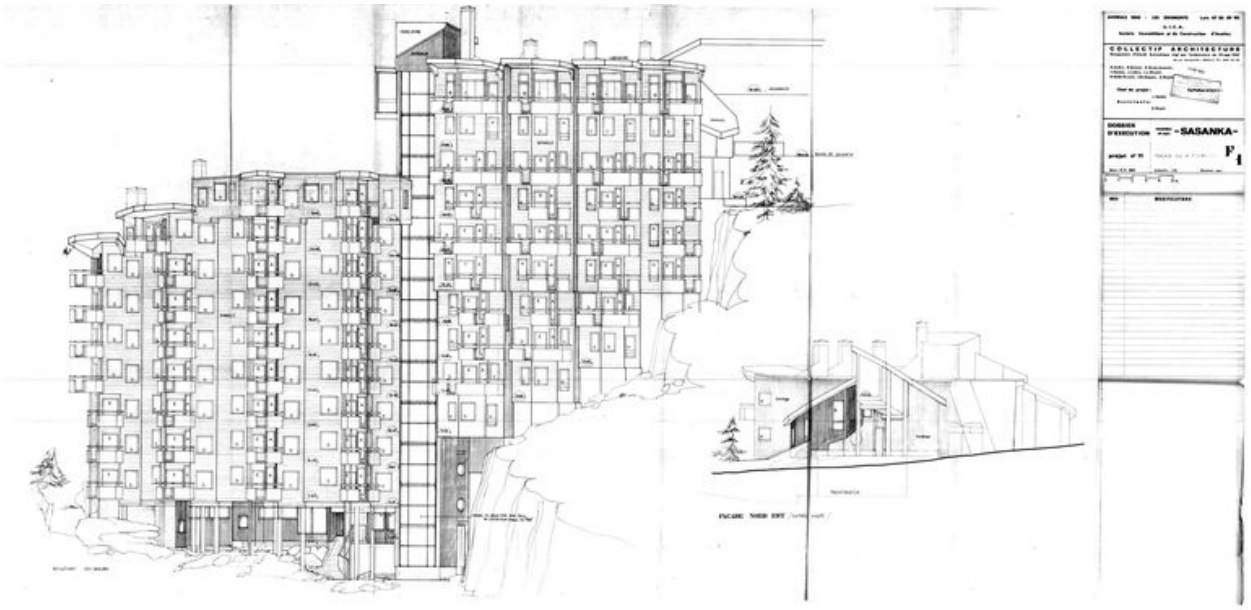

Dossier d'exécution / Collectif Architecture, 15 juin 1969. Elévations sud et nord-est (AC Morzine)

Référence du document reproduit :

- **Avoriaz 1800 - Les Dromonts - Lots 47 85 89 90. Dossier d'exécution. Immeuble 68 appt. "Sassanka".** *Avoriaz 1800 - Les Dromonts - Lots 47 85 89 90. Dossier d'exécution. Immeuble 68 appt. "Sassanka". Projet n ° 11*. Collectif Architecture (G. André, G. Breton, B. Brzeczkowski, J. Hatala, J. Labro, J.J. Orzoni, G. Rado-Orzoni, J.M. Roques, A. Wujek, 15 juin 1969 (AM Morzine). *Plan masse. Pm*. Ech. 1 : 500. *Plan de sous-sol. Pss*. Ech. 1 : 50. *Plan rez-de-chaussée. Niveau 2,60. Prdc*. Ech. 1 : 50. *Plan 1° étage. Niveau 5,20. P1*. Ech. 1 : 50. *Plan 2° étage. Niveau 7,80. P2*. Ech. 1 : 50. *Plan 3° étage. Niveau 10,40. P3*. Ech. 1 : 50. *Plan 4° étage. Niveau 13. P4*. Ech. 1 : 50. *Plan 5° étage. Niveau 15,60. P5*. Ech. 1 : 50. *Plan 6° étage. Niveau 18,20. P6*. Ech. 1 : 50. *Plan 7° étage. Niveau 20,80. P7*. Ech. 1 : 50. *Plan 8° étage. Niveau 23,40. P8*. Ech. 1 : 50. *Plan 9° étage. Niveau 26. P9*. Ech. 1 : 50. *Plan 10° étage. Niveau 28,60. P10*. Ech. 1 : 50. *Plan 11° étage. Niveau 31,20. P11*. Ech. 1 : 50. *Plan 12° étage. Niveau 33,80. P12*. Ech. 1 : 50. *Plan de toiture. P13*. Ech. 1 : 50. Coupe transversale. *C4*. Ech. 1 : 50. *Façade sud et f. nord-est. F1*. Ech. 1 : 50. *Façade nord. F2*. Ech. 1 : 50

IVR82_20087401205NUCA
Auteur de l'illustration : Jean-François Lyon-Caen, Auteur de l'illustration : C. Salomon-Pelen
© Région Rhône-Alpes, Inventaire général du patrimoine culturel
reproduction soumise à autorisation du titulaire des droits d'exploitation

Dossier d'exécution / Collectif Architecture, 15 juin 1969. Elévation nord (AC Morzine)

Référence du document reproduit :

- **Avoriaz 1800 - Les Dromonts - Lots 47 85 89 90. Dossier d'exécution. Immeuble 68 appt. "Sassanka".** *Avoriaz 1800 - Les Dromonts - Lots 47 85 89 90. Dossier d'exécution. Immeuble 68 appt. "Sassanka". Projet n ° 11*. Collectif Architecture (G. André, G. Breton, B. Brzeczkowski, J. Hatala, J. Labro, J.J. Orzoni, G. Rado-Orzoni, J.M. Roques, A. Wujek, 15 juin 1969 (AM Morzine). *Plan masse. Pm*. Ech. 1 : 500. *Plan de sous-sol. Pss*. Ech. 1 : 50. *Plan rez-de-chaussée. Niveau 2,60. Prdc*. Ech. 1 : 50. *Plan 1° étage. Niveau 5,20. P1*. Ech. 1 : 50. *Plan 2° étage. Niveau 7,80. P2*. Ech. 1 : 50. *Plan 3° étage. Niveau 10,40. P3*. Ech. 1 : 50. *Plan 4° étage. Niveau 13. P4*. Ech. 1 : 50. *Plan 5° étage. Niveau 15,60. P5*. Ech. 1 : 50. *Plan 6° étage. Niveau 18,20. P6*. Ech. 1 : 50. *Plan 7° étage. Niveau 20,80. P7*. Ech. 1 : 50. *Plan 8° étage. Niveau 23,40. P8*. Ech. 1 : 50. *Plan 9° étage. Niveau 26. P9*. Ech. 1 : 50. *Plan 10° étage. Niveau 28,60. P10*. Ech. 1 : 50. *Plan 11° étage. Niveau 31,20. P11*. Ech. 1 : 50. *Plan 12° étage. Niveau 33,80. P12*. Ech. 1 : 50. *Plan de toiture. P13*. Ech. 1 : 50. Coupe transversale. *C4*. Ech. 1 : 50. *Façade sud et f. nord-est. F1*. Ech. 1 : 50. *Façade nord. F2*. Ech. 1 : 50

IVR82_20087401206NUC
Auteur de l'illustration : Jean-François Lyon-Caen, Auteur de l'illustration : C. Salomon-Pelen
© Région Rhône-Alpes, Inventaire général du patrimoine culturel
reproduction soumise à autorisation du titulaire des droits d'exploitation

Vue d'ensemble du Sassanka et du Yucca le long du boulevard des Skieurs, depuis le nord-ouest

IVR82_20087401170NUCA
Auteur de l'illustration : Jean-François Lyon-Caen, Auteur de l'illustration : C. Salomon-Pelen
Date de prise de vue : 2006
© Région Rhône-Alpes, Inventaire général du patrimoine culturel
reproduction soumise à autorisation du titulaire des droits d'exploitation

Vue d'ensemble depuis la gare supérieure du téléphérique au sud

IVR82_20087401207NUCA
Auteur de l'illustration : Jean-François Lyon-Caen, Auteur de l'illustration : C. Salomon-Pelen
Date de prise de vue : 2006
© Région Rhône-Alpes, Inventaire général du patrimoine culturel
reproduction soumise à autorisation du titulaire des droits d'exploitation

Vue depuis le sud

IVR82_20087401208NUCA
Auteur de l'illustration : Jean-François Lyon-Caen, Auteur de l'illustration : C. Salomon-Pelen
Date de prise de vue : 2006
© Région Rhône-Alpes, Inventaire général du patrimoine culturel
reproduction soumise à autorisation du titulaire des droits d'exploitation

L'entrée aval, boulevard des Skieurs, accès à l'ascenseur et à la coursive publics

IVR82_20087401209NUCA
Auteur de l'illustration : Jean-François Lyon-Caen, Auteur de l'illustration : C. Salomon-Pelen
Date de prise de vue : 2006
© Région Rhône-Alpes, Inventaire général du patrimoine culturel
reproduction soumise à autorisation du titulaire des droits d'exploitation

Vue de l'entrée et de la base de l'ascenseur public

IVR82_20087401210NUCA
Auteur de l'illustration : Jean-François Lyon-Caen, Auteur de l'illustration : C. Salomon-Pelen
Date de prise de vue : 2006
© Région Rhône-Alpes, Inventaire général du patrimoine culturel
reproduction soumise à autorisation du titulaire des droits d'exploitation

Vue d'ensemble de l'ascenseur public

IVR82_20087401211NUCA
Auteur de l'illustration : Jean-François Lyon-Caen, Auteur de l'illustration : C. Salomon-Pelen
Date de prise de vue : 2006
© Région Rhône-Alpes, Inventaire général du patrimoine culturel
reproduction soumise à autorisation du titulaire des droits d'exploitation

Façade principale. Les niveaux supérieurs et les balcons

IVR82_20087401212NUCA
Auteur de l'illustration : Jean-François Lyon-Caen, Auteur de l'illustration : C. Salomon-Pelen
Date de prise de vue : 2006
© Région Rhône-Alpes, Inventaire général du patrimoine culturel
reproduction soumise à autorisation du titulaire des droits d'exploitation

Façade amont nord

IVR82_20087401213NUCA
Auteur de l'illustration : Jean-François Lyon-Caen, Auteur de l'illustration : C. Salomon-Pelen
Date de prise de vue : 2006
© Région Rhône-Alpes, Inventaire général du patrimoine culturel
reproduction soumise à autorisation du titulaire des droits d'exploitation

Entrée amont, rue des Ardoisières, accès à la coursive et à l'ascenseur publics

IVR82_20087401214NUCA
Auteur de l'illustration : Jean-François Lyon-Caen, Auteur de l'illustration : C. Salomon-Pelen
Date de prise de vue : 2006
© Région Rhône-Alpes, Inventaire général du patrimoine culturel
reproduction soumise à autorisation du titulaire des droits d'exploitation

Vue de l'entrée aval

IVR82_20087401215NUCA
Auteur de l'illustration : Jean-François Lyon-Caen, Auteur de l'illustration : C. Salomon-Pelen
Date de prise de vue : 2006
© Région Rhône-Alpes, Inventaire général du patrimoine culturel
reproduction soumise à autorisation du titulaire des droits d'exploitation

L'escalier de l'entrée aval

IVR82_20087401216NUCA
Auteur de l'illustration : Jean-François Lyon-Caen, Auteur de l'illustration : C. Salomon-Pelen
Date de prise de vue : 2006
© Région Rhône-Alpes, Inventaire général du patrimoine culturel
reproduction soumise à autorisation du titulaire des droits d'exploitation

Le perron de l'entrée aval

IVR82_20087401217NUCA
Auteur de l'illustration : Jean-François Lyon-Caen, Auteur de l'illustration : C. Salomon-Pelen
Date de prise de vue : 2006
© Région Rhône-Alpes, Inventaire général du patrimoine culturel
reproduction soumise à autorisation du titulaire des droits d'exploitation

Les colonnes supportant l'auvant de l'entrée aval

IVR82_20087401218NUCA
Auteur de l'illustration : Jean-François Lyon-Caen, Auteur de l'illustration : C. Salomon-Pelen
Date de prise de vue : 2006
© Région Rhône-Alpes, Inventaire général du patrimoine culturel
reproduction soumise à autorisation du titulaire des droits d'exploitation

Détail d'une colonne supportant l'auvent de l'entrée aval

IVR82_20087401219NUCA
Auteur de l'illustration : Jean-François Lyon-Caen, Auteur de l'illustration : C. Salomon-Pelen
Date de prise de vue : 2006
© Région Rhône-Alpes, Inventaire général du patrimoine culturel
reproduction soumise à autorisation du titulaire des droits d'exploitation

Détail d'une colonne supportant l'auvent de l'entrée aval

IVR82_20087401220NUCA
Auteur de l'illustration : Jean-François Lyon-Caen, Auteur de l'illustration : C. Salomon-Pelen
Date de prise de vue : 2006
© Région Rhône-Alpes, Inventaire général du patrimoine culturel
reproduction soumise à autorisation du titulaire des droits d'exploitation

Départ d'un escalier

IVR82_20087401221NUCA
Auteur de l'illustration : Jean-François Lyon-Caen, Auteur de l'illustration : C. Salomon-Pelen
Date de prise de vue : 2006
© Région Rhône-Alpes, Inventaire général du patrimoine culturel
reproduction soumise à autorisation du titulaire des droits d'exploitation

L'escalier, éclairé en second jour par la cage vitrée de l'ascenseur

IVR82_20087401222NUCA
Auteur de l'illustration : Jean-François Lyon-Caen, Auteur de l'illustration : C. Salomon-Pelen
© Région Rhône-Alpes, Inventaire général du patrimoine culturel
reproduction soumise à autorisation du titulaire des droits d'exploitation

Une porte ouvrant sur l'escalier

IVR82_20087401223NUCA
Auteur de l'illustration : Jean-François Lyon-Caen, Auteur de l'illustration : C. Salomon-Pelen
Date de prise de vue : 2066
© Région Rhône-Alpes, Inventaire général du patrimoine culturel
reproduction soumise à autorisation du titulaire des droits d'exploitation

Un pallier de l'escalier

IVR82_20087401224NUCA
Auteur de l'illustration : Jean-François Lyon-Caen, Auteur de l'illustration : C. Salomon-Pelen
Date de prise de vue : 2006
© Région Rhône-Alpes, Inventaire général du patrimoine culturel
reproduction soumise à autorisation du titulaire des droits d'exploitation

Vue de la coursive publique

IVR82_20087401225NUCA
Auteur de l'illustration : Jean-François Lyon-Caen, Auteur de l'illustration : C. Salomon-Pelen
Date de prise de vue : 2006
© Région Rhône-Alpes, Inventaire général du patrimoine culturel
reproduction soumise à autorisation du titulaire des droits d'exploitation

Vue de la coursive publique

IVR82_20087401226NUCA
Auteur de l'illustration : Jean-François Lyon-Caen, Auteur de l'illustration : C. Salomon-Pelen
Date de prise de vue : 2006
© Région Rhône-Alpes, Inventaire général du patrimoine culturel
reproduction soumise à autorisation du titulaire des droits d'exploitation

Les baies éclairant la cousive publique

IVR82_20087401227NUCA
Auteur de l'illustration : Jean-François Lyon-Caen, Auteur de l'illustration : C. Salomon-Pelen
Date de prise de vue : 2006
© Région Rhône-Alpes, Inventaire général du patrimoine culturel
reproduction soumise à autorisation du titulaire des droits d'exploitation

La coursive courante

IVR82_20087401228NUCA
Auteur de l'illustration : Jean-François Lyon-Caen, Auteur de l'illustration : C. Salomon-Pelen
Date de prise de vue : 2006
© Région Rhône-Alpes, Inventaire général du patrimoine culturel
reproduction soumise à autorisation du titulaire des droits d'exploitation

La sortie amont, sur le chemin des Ardoisières

IVR82_20087401229NUCA
Auteur de l'illustration : Jean-François Lyon-Caen, Auteur de l'illustration : C. Salomon-Pelen
Date de prise de vue : 2006
© Région Rhône-Alpes, Inventaire général du patrimoine culturel
reproduction soumise à autorisation du titulaire des droits d'exploitation

Les casiers à skis

IVR82_20087401230NUCA
Auteur de l'illustration : Jean-François Lyon-Caen, Auteur de l'illustration : C. Salomon-Pelen
Date de prise de vue : 2006
© Région Rhône-Alpes, Inventaire général du patrimoine culturel
reproduction soumise à autorisation du titulaire des droits d'exploitation