



Rhône-Alpes, Haute-Savoie  
Vacheresse  
Taverole Haute-Savoie  
route de Taverole

## Ponceau de Taverole

### Références du dossier

Numéro de dossier : IA74002925

Date de l'enquête initiale : 2019

Date(s) de rédaction : 2019

Cadre de l'étude : enquête thématique régionale Points de franchissement de la Haute-Savoie

Degré d'étude : recensé

### Désignation

Dénomination : pont

### Compléments de localisation

Milieu d'implantation : en écart

Réseau hydrographique : de Taverole ruisseau ; de la Dranse affluent

Références cadastrales : 2017, 0A, 60. Cadastre de la commune de Vacheresse ; 2017, 0A, 1227. Cadastre de la commune de Chevenoz

### Historique

Plusieurs franchissements du ruisseau de Taverole, à la frontière des communes de Vacheresse et Chevenoz sont visibles sur les cadastres de ces communes, respectivement de 1919 et 1917. Le tracé de la route ayant changé, ainsi que la physionomie du hameau, il est difficile de situer le franchissement correspondant à l'actuel ponceau de Taverole. La chapelle, visible également sur le cadastre et toujours existante, porte sur son fronton la date de 1839.

Période(s) principale(s) : 1er quart 20e siècle (?, )

### Description

Le ponceau de Taverole enjambe le ruisseau de Taverole au hameau du même nom, sur la route éponyme, à la frontière des communes de Vacheresse et de Chevenoz, sous le Mont Baron. Il est situé au-dessus d'une chapelle portant la date de 1839. C'est un ponceau en pierre dont le tablier a été renforcé en béton armé. La chaussée du ponceau est recouverte de bitume, sans trottoir. Côté amont, il possède un garde-corps en métal en assez mauvais état, sur toute la longueur du tablier. Côté amont se trouve une glissière de sécurité qui dépasse la longueur du ponceau sur la rive droite. Le ponceau a une longueur d'environ 6 mètres pour une largeur d'environ 3,50 mètres.

### Éléments descriptifs

Matériau(x) du gros-oeuvre, mise en oeuvre et revêtement : calcaire, maçonnerie

### Typologies et état de conservation

Typologies : urbanisme et espaces aménagés

État de conservation : bon état

### Dimensions

Mesures : l : 6 m ; la : 3,5 m

Précision dimensions :  
Dimensions approximatives

## Statut, intérêt et protection

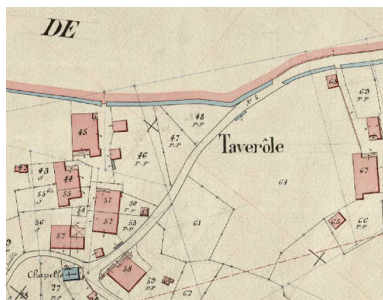
Statut de la propriété : propriété de la commune

## Références documentaires

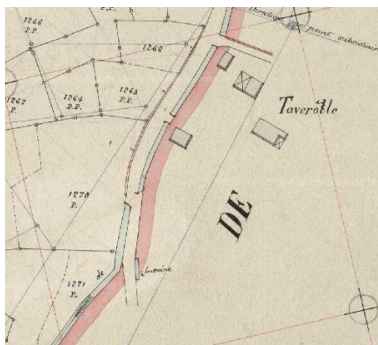
### Documents figurés

- **AD Haute-Savoie. 3P3/8863. Extrait de la section A Feuille n°1 du cadastre de Vacheresse, 1er février 1919.**  
AD Haute-Savoie. 3P3/8863. **Extrait de la section A Feuille n°1 du cadastre de Vacheresse, 1er février 1919. Plan. Archives Départementales de la Haute-Savoie. 1919**  
AD Haute-Savoie : 3P3/8863
- **AD Haute-Savoie. 3P3/3523. 1920. Extrait de la section A Feuille n°6 du cadastre de Chevenoz, 5 février 1917.**  
AD Haute-Savoie. 3P3/3523. **Extrait de la section A Feuille n°6 du cadastre de Chevenoz, 5 février 1917. Plan. Archives Départementales de la Haute-Savoie. 1917**  
AD Haute-Savoie : 3P3/3523

## Illustrations



Extrait de la section A Feuille n°1  
du cadastre de Vacheresse. 1919.  
(AD Haute-Savoie. 3P3/8863)  
IVR84\_20207401230NUCA



Extrait de la section A Feuille n°6  
du cadastre de Chevenoz. 1920.  
(AD Haute-Savoie. 3P3/3523)  
IVR84\_20207401231NUCA



Ponceau de Taverole,  
vue de la face aval  
Phot. Pascale Renard  
IVR84\_20197401216NUCA



Ponceau de Taverole, vue de  
la chaussée et des garde-corps  
Phot. Pascale Renard  
IVR84\_20207401232NUCA



Ponceau de Taverole,  
vue de la face amont  
Phot. Pascale Renard  
IVR84\_20207401233NUCA



Ponceau de Taverole,  
détail du dessous  
Phot. Pascale Renard  
IVR84\_20207401234NUCA

## **Dossiers liés**

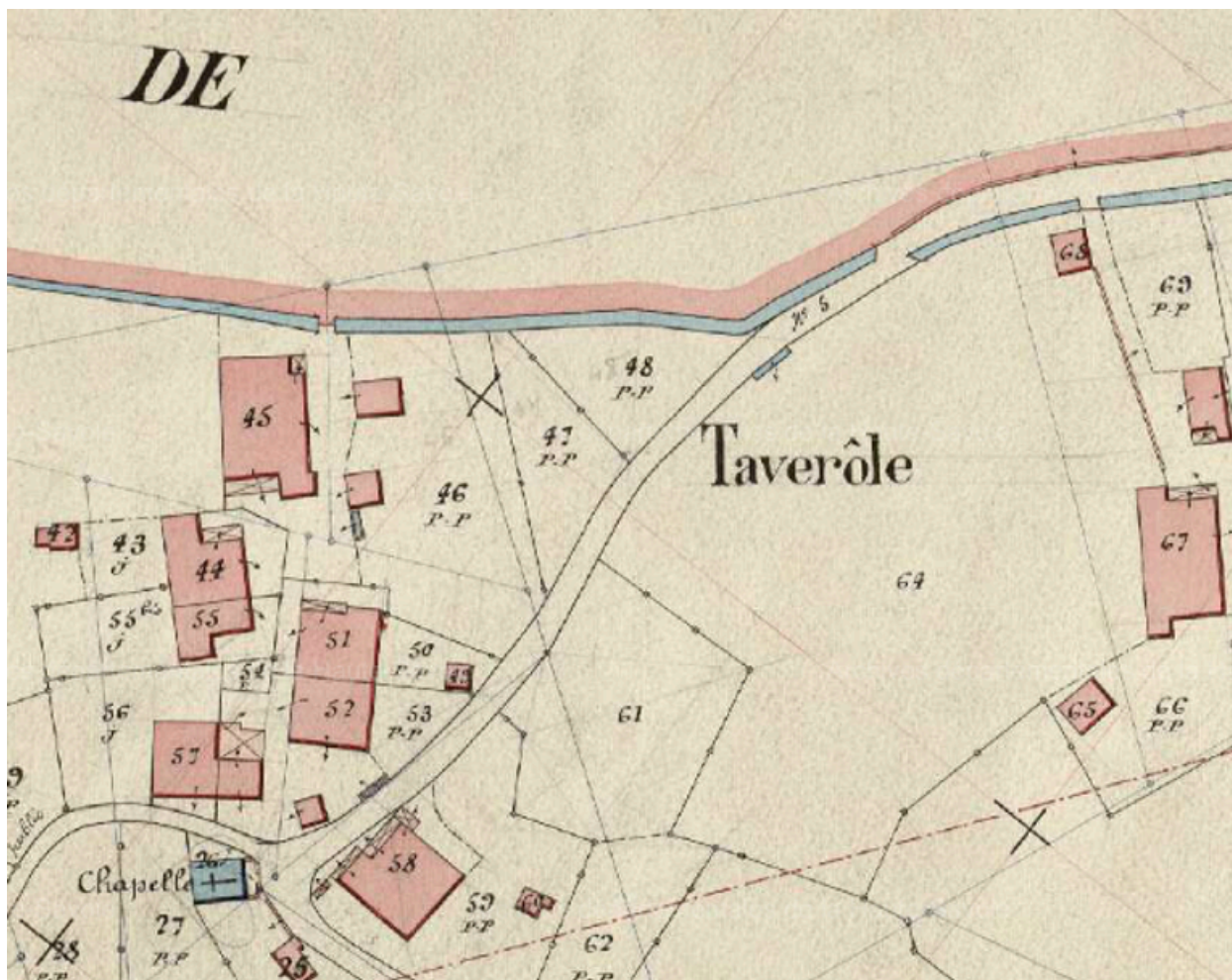
**Oeuvre(s) contenue(s) :**

**Oeuvre(s) en rapport :**

Présentation de l'étude des points de franchissements de la Haute-Savoie (IA74001266) , Haute-Savoie

Auteur(s) du dossier : Pascale Renard, Samir Mahfoudi

Copyright(s) : © Région Auvergne-Rhône-Alpes, Inventaire général du patrimoine culturel ; © Département de la Haute-Savoie



Extrait de la section A Feuille n°1 du cadastre de Vacheresse. 1919. (AD Haute-Savoie. 3P3/8863)

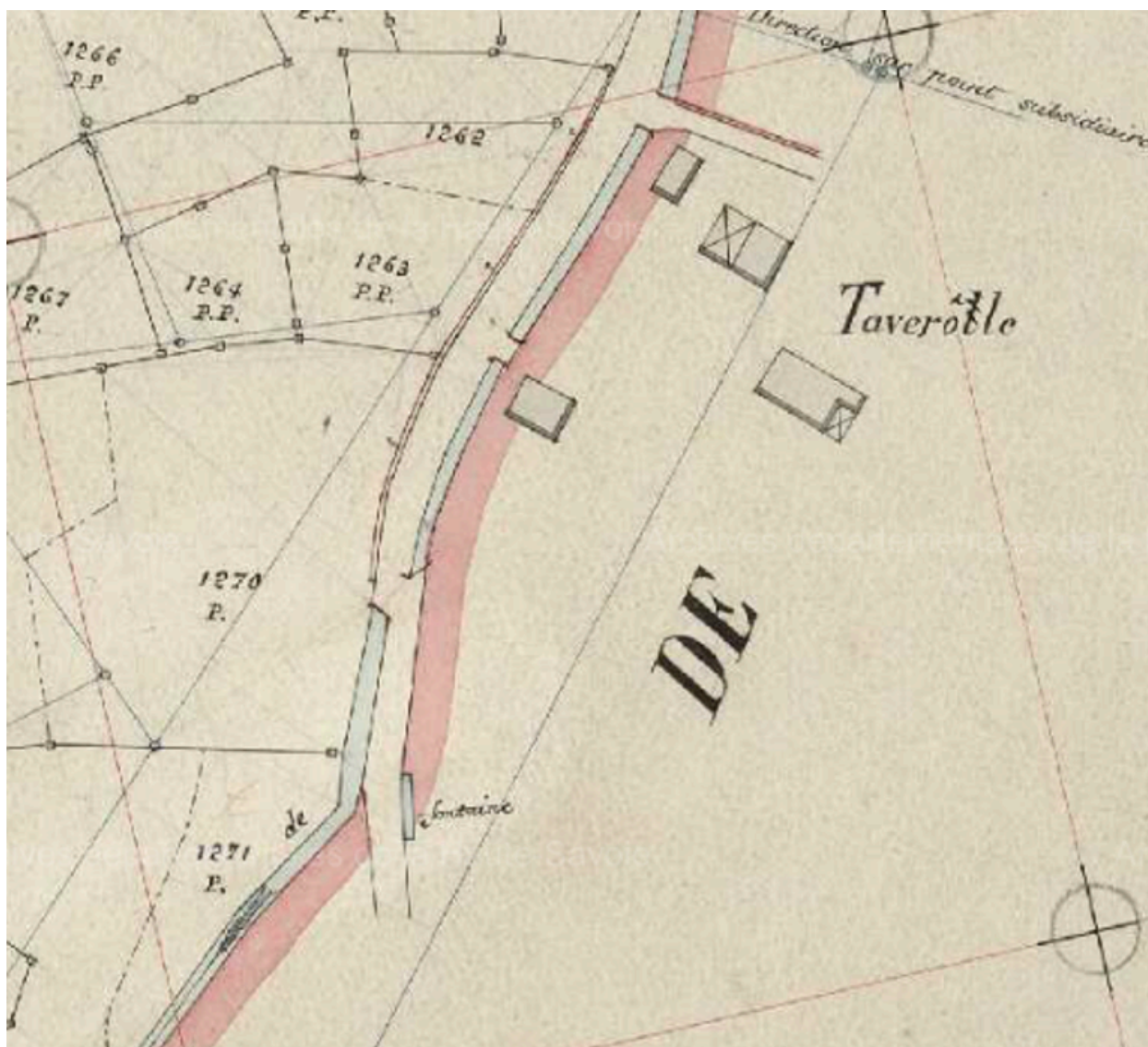
Référence du document reproduit :

- **AD Haute-Savoie. 3P3/8863. Extrait de la section A Feuille n°1 du cadastre de Vacheresse, 1er février 1919.**  
AD Haute-Savoie. 3P3/8863. Extrait de la section A Feuille n°1 du cadastre de Vacheresse, 1er février 1919. Plan. Archives Départementales de la Haute-Savoie. 1919  
AD Haute-Savoie : 3P3/8863

IVR84\_20207401230NUCA

Date de prise de vue : 2019

© Région Auvergne-Rhône-Alpes, Inventaire général du patrimoine culturel ; © Département de la Haute-Savoie  
reproduction soumise à autorisation du titulaire des droits d'exploitation



Extrait de la section A Feuille n°6 du cadastre de Chevenoz. 1920. (AD Haute-Savoie. 3P3/3523)

Référence du document reproduit :

- **AD Haute-Savoie. 3P3/3523. 1920. Extrait de la section A Feuille n°6 du cadastre de Chevenoz, 5 février 1917.**  
AD Haute-Savoie. 3P3/3523. Extrait de la section A Feuille n°6 du cadastre de Chevenoz, 5 février 1917.  
**Plan. Archives Départementales de la Haute-Savoie. 1917**  
AD Haute-Savoie : 3P3/3523

IVR84\_20207401231NUCA

Date de prise de vue : 2019

© Région Auvergne-Rhône-Alpes, Inventaire général du patrimoine culturel ; © Département de la Haute-Savoie  
reproduction soumise à autorisation du titulaire des droits d'exploitation



Ponceau de Taverole, vue de la face aval

IVR84\_20197401216NUCA

Auteur de l'illustration : Pascale Renard

Date de prise de vue : 2019

© Région Auvergne-Rhône-Alpes, Inventaire général du patrimoine culturel ; © Département de la Haute-Savoie  
reproduction soumise à autorisation du titulaire des droits d'exploitation



Ponceau de Taverole, vue de la chaussée et des garde-corps

IVR84\_20207401232NUCA

Auteur de l'illustration : Pascale Renard

Date de prise de vue : 2019

© Région Auvergne-Rhône-Alpes, Inventaire général du patrimoine culturel ; © Département de la Haute-Savoie  
reproduction soumise à autorisation du titulaire des droits d'exploitation



Ponceau de Taverole, vue de la face amont

IVR84\_20207401233NUCA

Auteur de l'illustration : Pascale Renard

Date de prise de vue : 2019

© Région Auvergne-Rhône-Alpes, Inventaire général du patrimoine culturel ; © Département de la Haute-Savoie  
reproduction soumise à autorisation du titulaire des droits d'exploitation





Ponceau de Taverole, détail du dessous

IVR84\_20207401234NUCA

Auteur de l'illustration : Pascale Renard

Date de prise de vue : 2019

© Région Auvergne-Rhône-Alpes, Inventaire général du patrimoine culturel ; © Département de la Haute-Savoie  
reproduction soumise à autorisation du titulaire des droits d'exploitation