Rhône-Alpes, Savoie
Aigueblanche
Chef-lieu
rue des moulins

# Moulin à farine Louiset puis Lozet puis Berlioz actuellement logement

## Références du dossier

Numéro de dossier : IA73003898
Date de l'enquête initiale : 2015
Date(s) de rédaction : 2016
Cadre de l'étude : enquête thématique départementale Patrimoine hydraulique des Pays de Savoie
Degré d'étude : recensé

## Désignation

Dénomination : moulin à farine

## Compléments de localisation

Milieu d'implantation : en village
Réseau hydrographique : Ruisseau de l'Eau Blanche ; bassin-versant Isère moyenne
Références cadastrales : 2014, AA, 56 (bâtiment), 57 (canal)

## Historique

Un moulin (parcelle 346) accolé à une maison (parcelle 345) appartenant à Joseph Louiset est visible sur la mappe sarde de 1733. Le bâtiment abritant la maison et le moulin est toujours en place sur le premier cadastre français de 1883 (section unique, feuille 3, parcelle 827). Il appartient aux héritiers de Michel Lozet. En 1898, le moulin est exploité par Philippe Berlioz (FR.AD073, 3P 1894). Il est mentionné dans le recensement des moulins de 1917, 1923 et 1924 (FR.AD073, 284 R 1). Actuellement, le bâtiment est occupé par un logement.

Période(s) principale(s) : 2e quart 18e siècle ()
Dates : 1733 (daté par source)

## Description

Le moulin est implanté en rive droite du ruisseau de l'Eau Blanche. L'eau arrivait du moulin supérieur (IA73003899) grâce à un aqueduc franchissant la route. Cet ouvrage remarquable prend la forme d'une voûte en pierre maçonnée. Les dépôts de tuf accumulés au fil lui temps lui donnent l'aspect d'avoir été taillé dans la roche. Le bâtiment de l'ancien moulin est actuellement occupé par un logement. Il est de plan rectangulaire sur deux niveaux : un rez-de-chaussée et un étage. Il est construit en pierre et couvert d'un crépi. Le toit est en tuile mécanique.

### Eléments descriptifs

Matériau(x) du gros-oeuvre, mise en oeuvre et revêtement : pierre crépi
Matériau(x) de couverture : tuile mécanique
Plan : plan rectangulaire régulier
Étage(s) ou vaisseau(x) : rez-de-chaussée, 1 étage carré
Énergies : énergie hydraulique : produite sur place

### Typologies et état de conservation

État de conservation : bon état

## Statut, intérêt et protection

Il s'agit du dernier moulin de la commune à avoir fonctionné.
Le ruisseau de l'Eau Blanche qui alimentait le site a donné son nom à la commune d'Aigueblanche. Il prend sa source sous le rocher de la Bietaz. Tout au long de la traversée du village, il alimente de nombreux sites hydrauliques avant de se jeter dans l'Isère. Son parcours est particulièrement intéressant car il prend alternativement la forme d'un canal dallé, parfois aérien (aqueduc), parfois souterrain (siphon). Son eau particulièrement calcaire a laissé de nombreuses concrétions à divers endroits du village.
L'aqueduc de pierre qui existe juste en amont du moulin est particulièrement remarquable car il en subsiste peu d'exemples en Savoie. On peut le comparer à l'aqueduc des moulins d'Arbin.

Intérêt de l'œuvre : à signaler
Éléments remarquables : aqueduc
Statut de la propriété : propriété privée

## Références documentaires

### Documents d'archive

- **FR.AD073, C1876, 1733.**
  FR.AD073, C1876, Cadastre de 1728, Aigueblanche, 443, Vue 04, 1733.
  AD Savoie : C1876

- **FR.AD073, 3P 7328, 1883.**
  FR.AD073, 3P 7328, Premier cadastre français, Aigueblanche, Section unique, feuille 3, 1883.
  AD Savoie : 3P 7328

- **FR.AD073, 3P 1894, 1885.**
  FR.AD073, 3P 1894, Matrice cadastrale des propriétés bâties, Aigueblanche, 1885.
  AD Savoie : 3P 1894

- **FR.AD073, 3P 1085, 1911-1933.**
  FR.AD073, 3P 1085, Matrice cadastrale des propriétés bâties, Aigueblanche, 1911-1933.
  AD Savoie : 3P 1085

- **FR.AD073, 284 R 1, Aigueblanche, 1917.**
  FR.AD073, 284 R 1, Moulins : recensements, Aigueblanche, 1917.
  AD Savoie : 284 R 1

- **FR.AD073, 284 R 1, Aigueblanche, 1923.**
  FR.AD073, 284 R 1, Moulins : recensements, Aigueblanche, 1923.
  AD Savoie : 284 R 1

- **FR.AD073, 284 R 1, Aigueblanche, 1924.**
  FR.AD073, 284 R 1, Moulins : recensements, Aigueblanche, 1924.
  AD Savoie : 284 R 1

## Illustrations

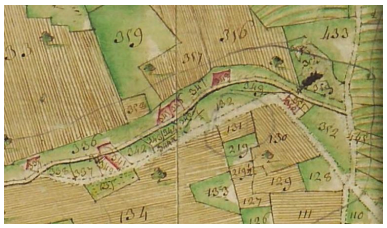

Cadastre de 1728, Aigueblanche, 1733, Vue 04 (FR.AD073, C1876). IVR84_20167302502NUCA

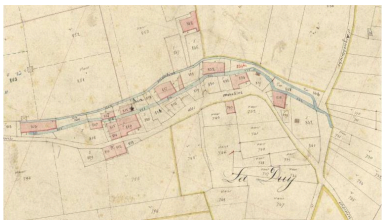

Premier cadastre français, Aigueblanche, 1883, Section unique, feuille 3 (FR.AD073, 3P 7328). IVR84_20167302456NUCA

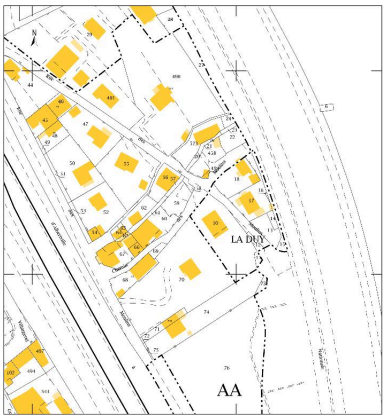


Cadastre actuel, 2015. IVR84_20167302457NUCA

A gauche, l'aqueduc franchissant la route. A droite, façade nord-ouest de l'ancien moulin. Phot. Clara Bérelle IVR84_20167302459NUCA

L'aqueduc et l'ancien moulin. Phot. Clara Bérelle IVR84_20167302460NUCA



Détail de l'aqueduc. Phot. Clara Bérelle IVR84_20167302461NUCA

## Dossiers liés

**Dossiers de synthèse :**
Patrimoine hydraulique de la Savoie : présentation de l'étude départementale (IA00141274) Rhône-Alpes, Savoie, Savoie
**Oeuvre(s) contenue(s) :**
**Oeuvre(s) en rapport :**
Paysage du bassin-versant de l'Isère moyenne (IA73003620)

Auteur(s) du dossier : Clara Bérelle
Copyright(s) : © Région Rhône-Alpes, Inventaire général du patrimoine culturel ; © Assemblée des Pays de Savoie

Cadastre de 1728, Aigueblanche, 1733, Vue 04 (FR.AD073, C1876).

IVR84_20167302502NUCA
© Archives départementales de la Savoie
reproduction soumise à autorisation du titulaire des droits d'exploitation

Premier cadastre français, Aigueblanche, 1883, Section unique, feuille 3 (FR.AD073, 3P 7328).

IVR84_20167302456NUCA
© Archives départementales de la Savoie
reproduction soumise à autorisation du titulaire des droits d'exploitation

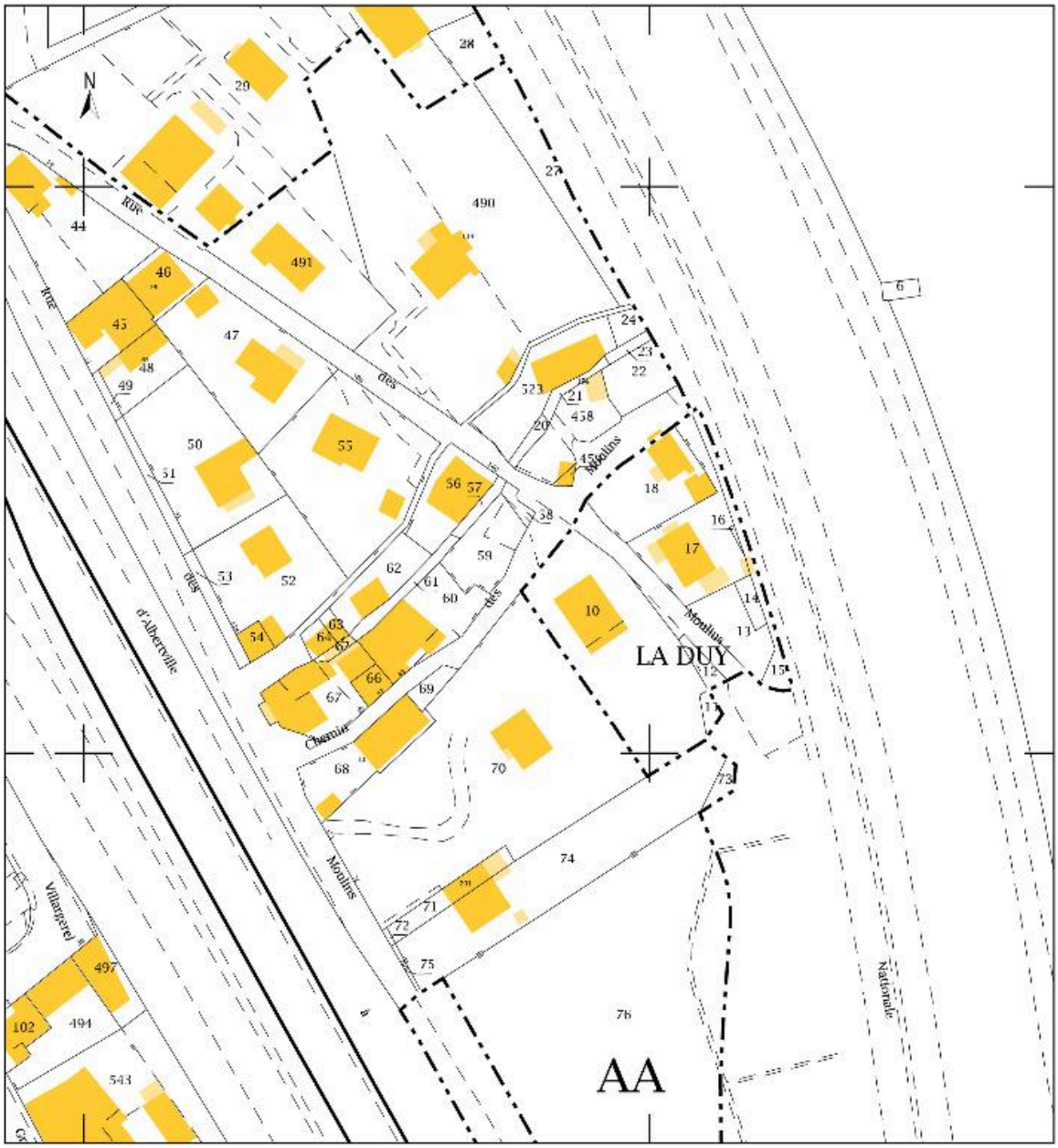


Cadastre actuel, 2015.

IVR84_20167302457NUCA
© Ministère des finances, CIDF, Service du cadastre
reproduction soumise à autorisation du titulaire des droits d'exploitation

A gauche, l'aqueduc franchissant la route. A droite, façade nord-ouest de l'ancien moulin.

IVR84_20167302459NUCA
Auteur de l'illustration : Clara Bérelle
© Région Auvergne-Rhône-Alpes, Inventaire général du patrimoine culturel ; © Assemblée des Pays de Savoie
communication soumise à autorisation, reproduction soumise à autorisation

L'aqueduc et l'ancien moulin.

IVR84_20167302460NUCA
Auteur de l'illustration : Clara Bérelle
© Région Auvergne-Rhône-Alpes, Inventaire général du patrimoine culturel ; © Assemblée des Pays de Savoie
reproduction soumise à autorisation du titulaire des droits d'exploitation

Détail de l'aqueduc.

IVR84_20167302461NUCA
Auteur de l'illustration : Clara Bérelle
© Région Auvergne-Rhône-Alpes, Inventaire général du patrimoine culturel ; © Assemblée des Pays de Savoie
reproduction soumise à autorisation du titulaire des droits d'exploitation