Rhône-Alpes, Savoie
Aix-les-Bains
Les Coteaux

Chemin des Simons

Références du dossier

Numéro de dossier : IA73001469
Date de l'enquête initiale : 2006
Date(s) de rédaction : 2006
Cadre de l'étude : inventaire topographique Inventaire de la Ville d'Aix-les-Bains
Degré d'étude : monographié

Désignation

Dénomination : chemin
Appellation : Chemin des Simons

Compléments de localisation

Milieu d'implantation : en ville
Références cadastrales :

Historique

Ce chemin, menant au hameau des Simons, était déjà présent sur la mappe sarde de 1728. Toutefois, la partie comprise entre le hameau des Simons et le chemin de Chantemerle ne fut aménagée qu´en 1893. En 1904, d´importants travaux permirent notamment de diminuer la pente au niveau du parc du Castel Bisolet. En 1926, une pétition des riverains demanda au conseil municipal la viabilisation et l'éclairage de ce chemin qui fut élargi entre la route de Pugny et le hameau des Simons, en 1957, puis du Castel Bisolet au boulevard de Chantemerle, en 1978.

Période(s) principale(s) : limite 17e siècle 18e siècle, 4e quart 19e siècle
Dates : 1893 (daté par source)

Statut, intérêt et protection

Statut de la propriété : propriété de la commune

Références documentaires

Documents d'archive

- **AC Aix-les-Bains. 1 O 73. Chemin des Simons, 1893-1978**
  AC Aix-les-Bains. 1 O 73. **Chemin des Simons**, 1893-1978

Documents figurés

- **Projet de rectification et d´élargissement. Plan parcellaire / Brunet. Aix-les-Bains, 1944. Ech.**
  Projet de rectification et d´élargissement. Plan parcellaire / Brunet. Aix-les-Bains, 1944. Ech. 1 : 500. 1 tirage de plan ; 30 x 144 cm. (AC Aix-les-Bains : 1 O 73)

- **Chemin des Simons. Projet d´élargissement. Enquête parcellaire. Plan parcellaire / A. L,**

Chemin des Simons. Projet d´élargissement. Enquête parcellaire. Plan parcellaire / A. L, dessinateur. Aix-les-Bains, août 1971. Ech. 1 : 500. 1 tirage de plan ; 30 x 66 cm. (AC Aix-les-Bains. 1 O 73)

Bibliographie

- **PAGE, L. Promenons-nous dans les rues... 1978.**
  PAGE, Léon. **Promenons-nous dans les rues d'Aix**. Aix-les-Bains : ville d'Aix, 1978. 284 p. ; 22 cm. (AC Aix-les-Bains : A2641)
  p. 245
  AC Aix-les-Bains : A2641

Illustrations

Plan parcellaire de 1944
Repro. François Fouger
IVR82_20077300612NUCB

Plan parcellaire de 1944, détail
Repro. François Fouger
IVR82_20077300613NUCB

Plan parcellaire de 1944, détail
Repro. François Fouger
IVR82_20077300614NUCB

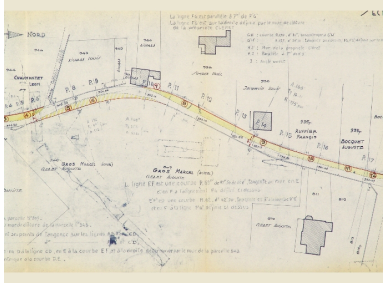

Plan parcellaire de 1944, détail
Repro. François Fouger
IVR82_20077300615NUCB

Plan parcellaire de 1971
Repro. François Fouger
IVR82_20077300616NUCB

Plan parcellaire de 1971, détail
Repro. François Fouger
IVR82_20077300617NUCB

Plan parcellaire de 1971, détail
Repro. François Fouger
IVR82_20077300618NUCB

Dossiers liés

Dossiers de synthèse :
Généralités (IA73001081) Aix-les-Bains
Oeuvre(s) contenue(s) :
Oeuvre(s) en rapport :
Secteur urbain, les Coteaux (IA73001422) Rhône-Alpes, Savoie, Aix-les-Bains
Maison, dite Castel Bizolet (IA73001433) Aix-les-Bains, Les Coteaux, chemin des Simons

Auteur(s) du dossier : Marie-Reine Jazé-Charvolin, Joël Lagrange
Copyright(s) : © Région Rhône-Alpes, Inventaire général du patrimoine culturel ; © Ville d'Aix-les-Bains

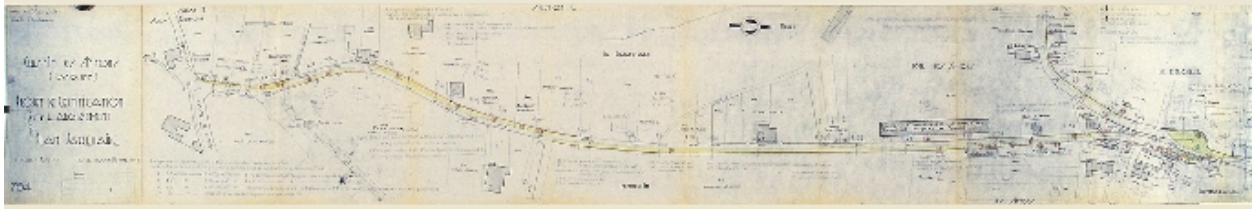

Plan parcellaire de 1944

Référence du document reproduit :

- **Projet de rectification et d´élargissement. Plan parcellaire / Brunet. Aix-les-Bains, 1944. Ech.**
  Projet de rectification et d´élargissement. Plan parcellaire / Brunet. Aix-les-Bains, 1944. Ech. 1 : 500. 1 tirage de plan ; 30 x 144 cm. (AC Aix-les-Bains : 1 O 73)

IVR82_20077300612NUCB
Auteur de l'illustration (reproduction) : François Fouger
© Archives municipales d'Aix-les-Bains
reproduction soumise à autorisation du titulaire des droits d'exploitation

Plan parcellaire de 1944, détail

Référence du document reproduit :

- **Projet de rectification et d´élargissement. Plan parcellaire / Brunet. Aix-les-Bains, 1944. Ech.**
  Projet de rectification et d´élargissement. Plan parcellaire / Brunet. Aix-les-Bains, 1944. Ech. 1 : 500. 1 tirage de plan ; 30 x 144 cm. (AC Aix-les-Bains : 1 O 73)

IVR82_20077300613NUCB
Auteur de l'illustration (reproduction) : François Fouger
© Archives municipales d'Aix-les-Bains
reproduction soumise à autorisation du titulaire des droits d'exploitation

Plan parcellaire de 1944, détail

Référence du document reproduit :

- **Projet de rectification et d´élargissement. Plan parcellaire / Brunet. Aix-les-Bains, 1944. Ech.**
  Projet de rectification et d´élargissement. Plan parcellaire / Brunet. Aix-les-Bains, 1944. Ech. 1 : 500. 1 tirage de plan ; 30 x 144 cm. (AC Aix-les-Bains : 1 O 73)

IVR82_20077300614NUCB
Auteur de l'illustration (reproduction) : François Fouger
© Archives municipales d'Aix-les-Bains
reproduction soumise à autorisation du titulaire des droits d'exploitation

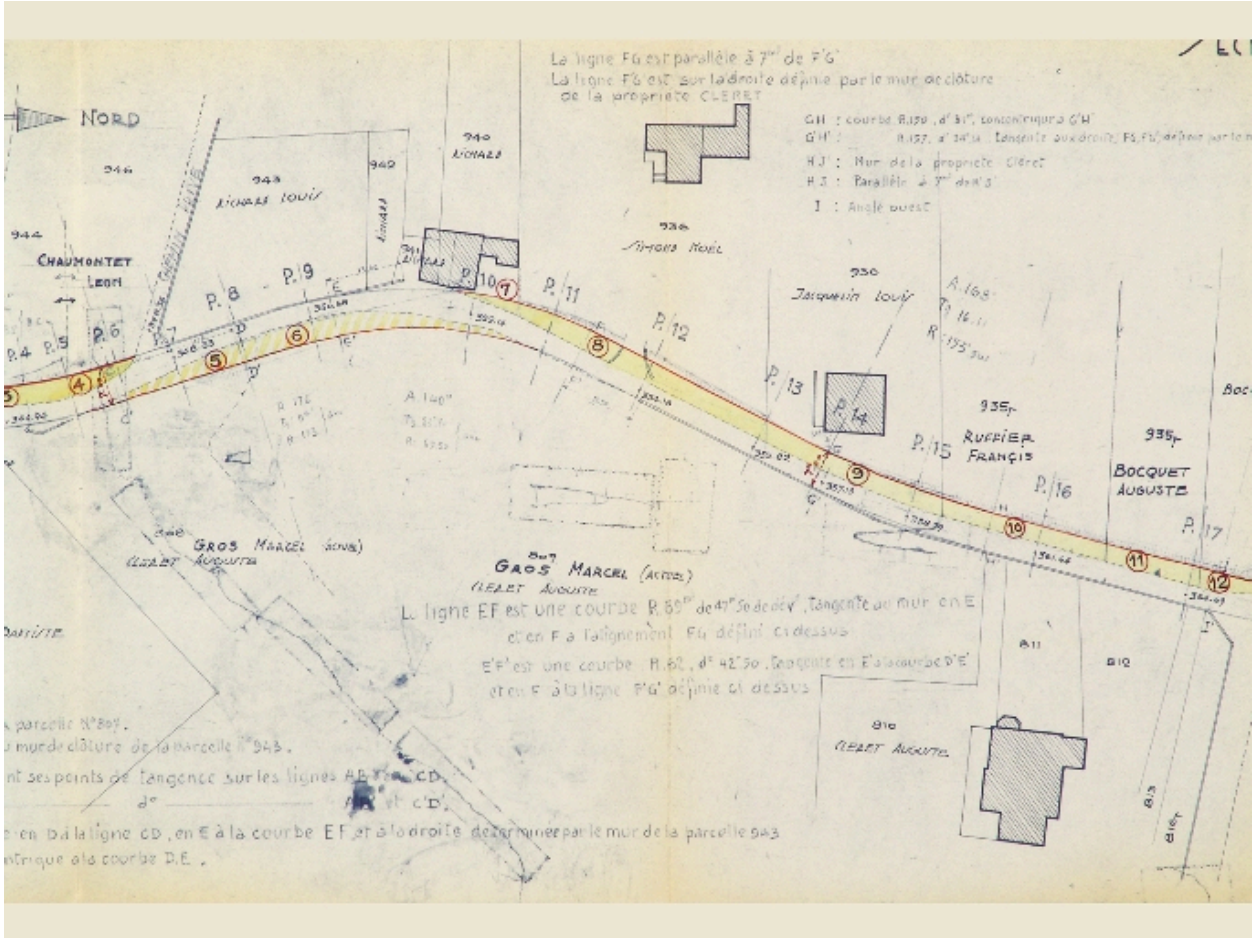

Plan parcellaire de 1944, détail

Référence du document reproduit :

- **Projet de rectification et d´élargissement. Plan parcellaire / Brunet. Aix-les-Bains, 1944. Ech.**
  Projet de rectification et d´élargissement. Plan parcellaire / Brunet. Aix-les-Bains, 1944. Ech. 1 : 500. 1 tirage de plan ; 30 x 144 cm. (AC Aix-les-Bains : 1 O 73)

IVR82_20077300615NUCB
Auteur de l'illustration (reproduction) : François Fouger
© Archives municipales d'Aix-les-Bains
reproduction soumise à autorisation du titulaire des droits d'exploitation

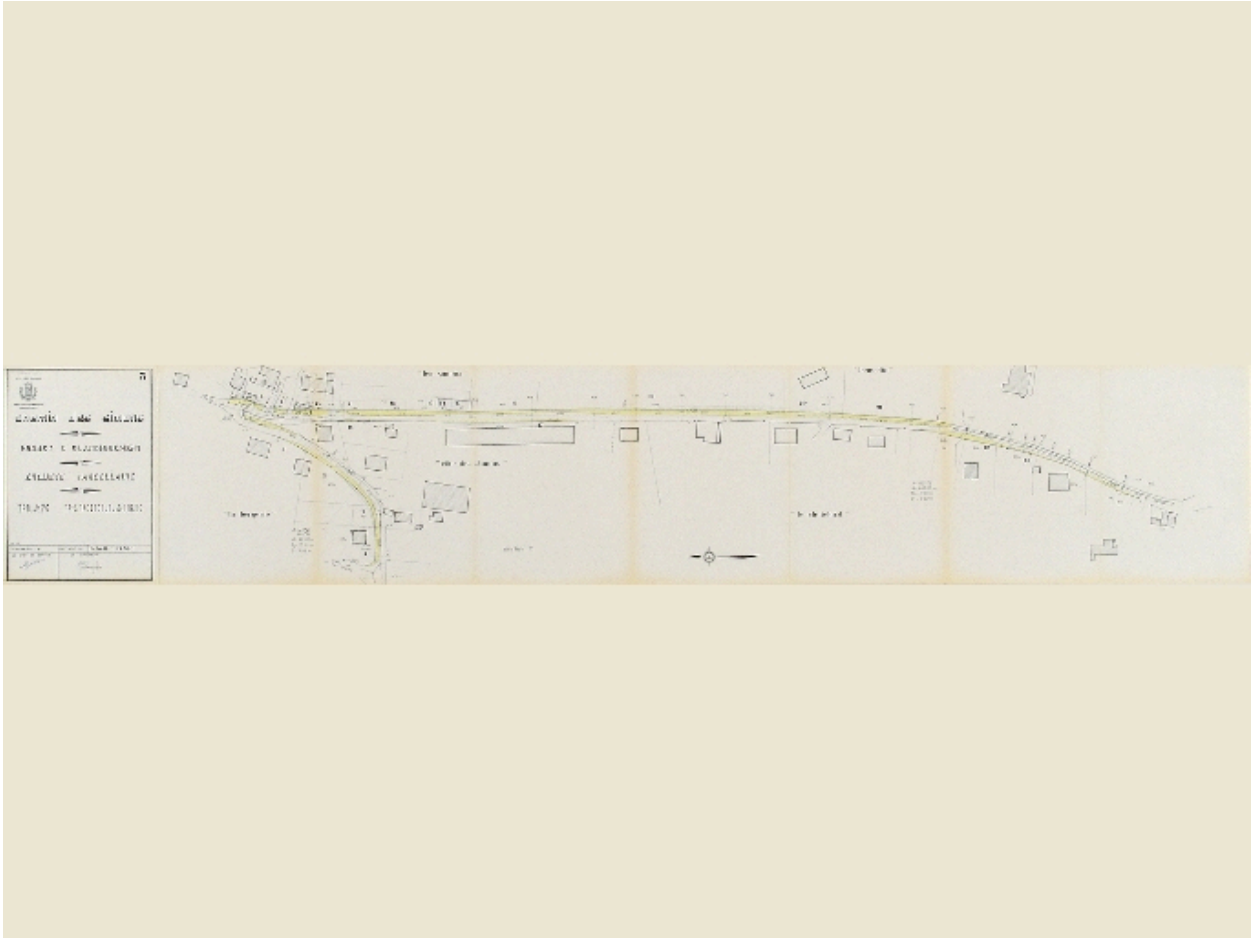

Plan parcellaire de 1971

Référence du document reproduit :

- **Chemin des Simons. Projet d´élargissement. Enquête parcellaire. Plan parcellaire / A. L,**
  Chemin des Simons. Projet d´élargissement. Enquête parcellaire. Plan parcellaire / A. L, dessinateur. Aix-les-Bains, août 1971. Ech. 1 : 500. 1 tirage de plan ; 30 x 66 cm. (AC Aix-les-Bains. 1 O 73)

IVR82_20077300616NUCB
Auteur de l'illustration (reproduction) : François Fouger
© Archives municipales d'Aix-les-Bains
reproduction soumise à autorisation du titulaire des droits d'exploitation

Plan parcellaire de 1971, détail

Référence du document reproduit :

- **Chemin des Simons. Projet d´élargissement. Enquête parcellaire. Plan parcellaire / A. L,**
  Chemin des Simons. Projet d´élargissement. Enquête parcellaire. Plan parcellaire / A. L, dessinateur. Aix-les-Bains, août 1971. Ech. 1 : 500. 1 tirage de plan ; 30 x 66 cm. (AC Aix-les-Bains. 1 O 73)

IVR82_20077300617NUCB
Auteur de l'illustration (reproduction) : François Fouger
© Archives municipales d'Aix-les-Bains
reproduction soumise à autorisation du titulaire des droits d'exploitation

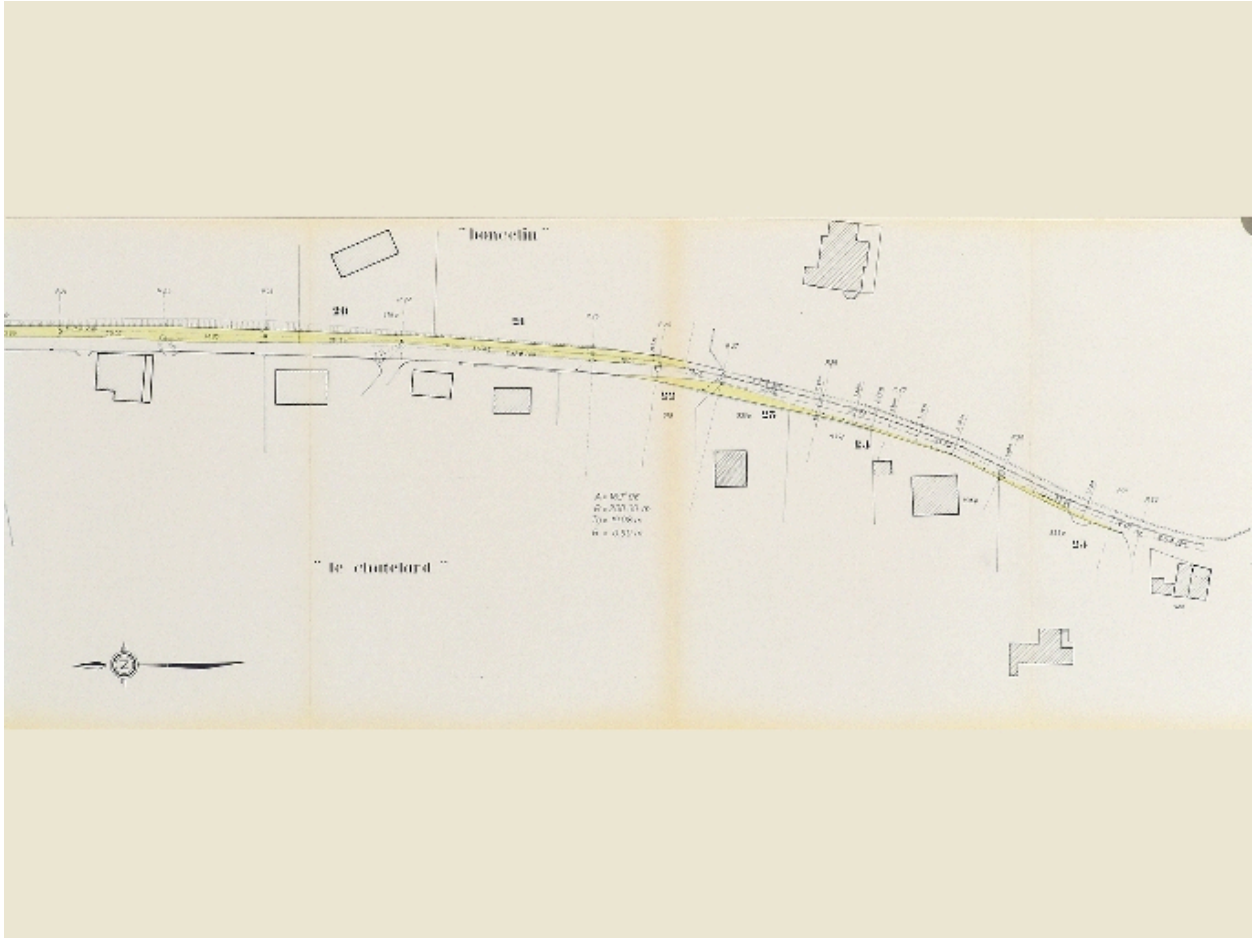

Plan parcellaire de 1971, détail

Référence du document reproduit :

- **Chemin des Simons. Projet d´élargissement. Enquête parcellaire. Plan parcellaire / A. L,**
  Chemin des Simons. Projet d´élargissement. Enquête parcellaire. Plan parcellaire / A. L, dessinateur. Aix-les-Bains, août 1971. Ech. 1 : 500. 1 tirage de plan ; 30 x 66 cm. (AC Aix-les-Bains. 1 O 73)

IVR82_20077300618NUCB
Auteur de l'illustration (reproduction) : François Fouger
© Archives municipales d'Aix-les-Bains
reproduction soumise à autorisation du titulaire des droits d'exploitation