



Rhône-Alpes, Savoie
Saint-Oyen
Le Plan

Moulin à farine Giguet (détruit)

Références du dossier

Numéro de dossier : IA73003851

Date de l'enquête initiale : 2015

Date(s) de rédaction : 2016

Cadre de l'étude : enquête thématique départementale Patrimoine hydraulique des Pays de Savoie

Degré d'étude : recensé

Désignation

Dénomination : moulin à farine

Compléments de localisation

Milieu d'implantation : isolé

Réseau hydrographique : Canal de Saint-Oyen ; bassin-versant Isère moyenne

Références cadastrales : 2014, A, 766

Historique

Un moulin appartenant à Étienne Giguet apparaît sur la mappe sarde de 1732 (parcelle 1086). Le bâtiment n'existe plus sur le premier cadastre français car une nouvelle route passe à son emplacement.

Période(s) principale(s) : 2e quart 18e siècle ()

Dates : 1732 (daté par source)

Description

Le moulin se trouvait en rive gauche du canal de Saint-Oyen, en aval d'un autre moulin (IA73003850). Actuellement il n'existe plus.

Éléments descriptifs

Énergies : énergie hydraulique : produite sur place

Typologies et état de conservation

État de conservation : détruit

Statut, intérêt et protection

L'emplacement de l'ancien moulin se trouve au bord de la route départementale n°94.

Statut de la propriété : propriété privée

Références documentaires

Documents d'archive

- **FR.AD073, C4248, 1732.**
FR.AD073, C4248, Cadastre de 1728, Saint-Oyen, Vue 04, 1732.

AD Savoie : C4248

- **FR.AD073, 3P 7373, 1884.**

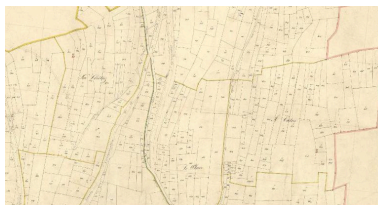
FR.AD073, 3P 7373, Premier cadastre français, Saint-Oyen, Section A, feuille 4, 1884.

AD Savoie : 3P 7373

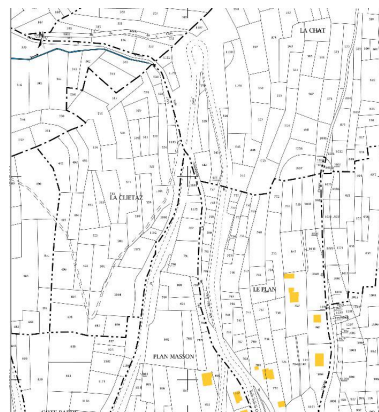
Illustrations



Cadastré de 1728, Saint-Oyen,
1732, Vue 04 (FR.AD073, C4248).
IVR84_20167301763NUCA



Premier cadastre français,
Saint-Oyen, 1884, Section A,
feuille 4 (FR.AD073, 3P 7373).
IVR84_20167301764NUCA



Cadastré actuel, 2015.
IVR84_20167301765NUCA

Dossiers liés

Dossiers de synthèse :

Patrimoine hydraulique de la Savoie : présentation de l'étude départementale (IA00141274) Rhône-Alpes, Savoie, Savoie

Oeuvre(s) contenue(s) :

Oeuvre(s) en rapport :

Paysage du bassin-versant de l'Isère moyenne (IA73003620)

Auteur(s) du dossier : Clara Bérelle

Copyright(s) : © Région Rhône-Alpes, Inventaire général du patrimoine culturel ; © Assemblée des Pays de Savoie



Cadastre de 1728, Saint-Oyen, 1732, Vue 04 (FR.AD073, C4248).

IVR84_20167301763NUCA

© Archives départementales de la Savoie

reproduction soumise à autorisation du titulaire des droits d'exploitation

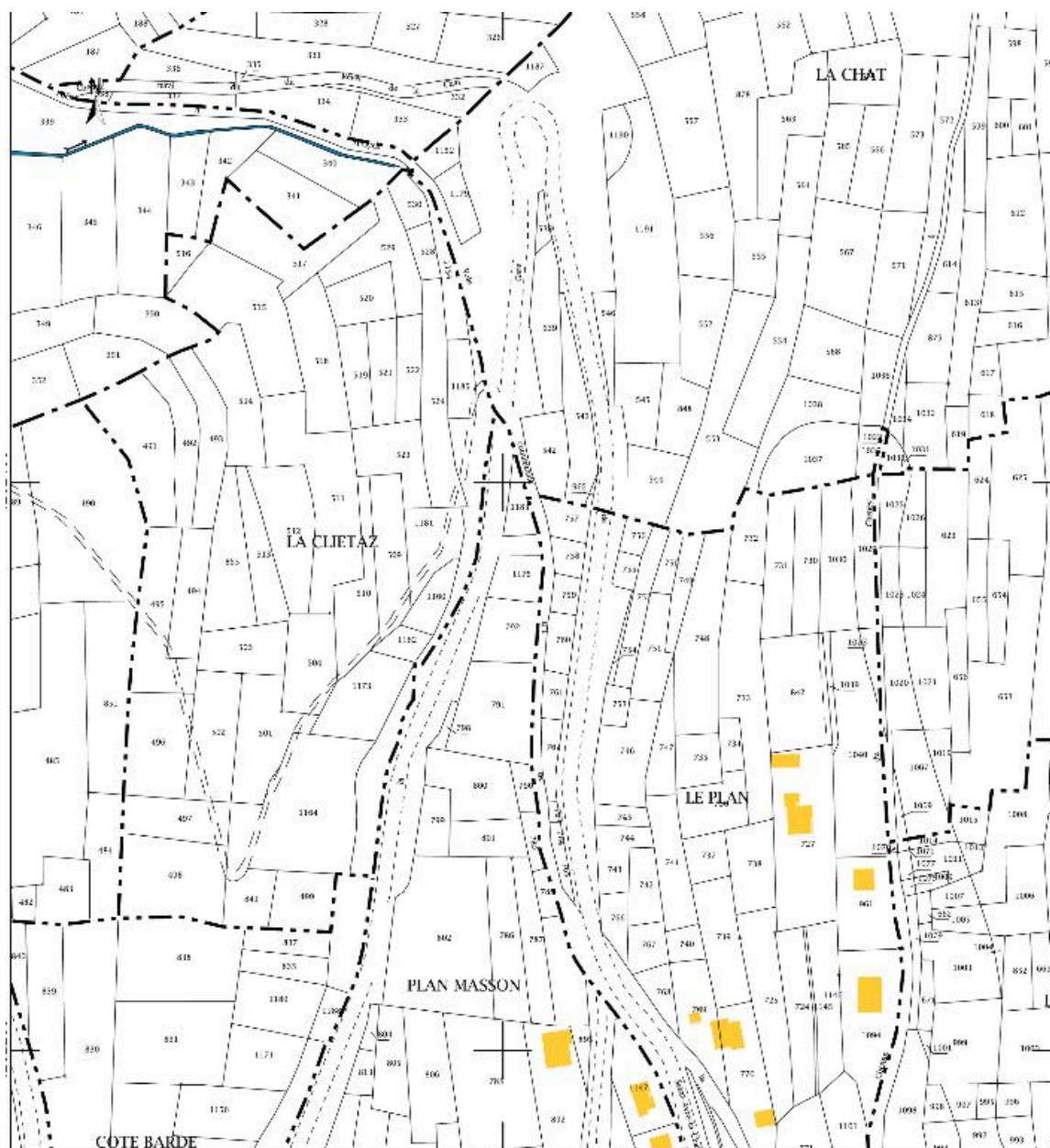


Premier cadastre français, Saint-Oyen, 1884, Section A, feuille 4 (FR.AD073, 3P 7373).

IVR84_20167301764NUCA

© Archives départementales de la Savoie

reproduction soumise à autorisation du titulaire des droits d'exploitation



Cadastre actuel, 2015.

IVR84_20167301765NUCA

© Ministère des finances, CIDEF, Service du cadastre

reproduction soumise à autorisation du titulaire des droits d'exploitation