



Rhône-Alpes, Rhône  
Condrieu  
69 Condrieu, le Port, les) Roches-de-Condrieu  
V.C. n° 14bis

## Pont routier de Condrieu (détruit)

### Références du dossier

Numéro de dossier : IA69006628  
Date de l'enquête initiale : 2010  
Date(s) de rédaction : 2011  
Cadre de l'étude : enquête thématique régionale Points de franchissement du Rhône  
Degré d'étude : repéré

### Désignation

Dénomination : pont  
Précision sur la dénomination : pont routier  
Appellation : pont de Condrieu

### Compléments de localisation

oeuvre située en partie sur le département 38, oeuvre située en partie sur la commune Roches-de-Condrieu (les)  
Milieu d'implantation : en ville  
Réseau hydrographique : Rhône  
Références cadastrales :

### Historique

Le premier pont de Condrieu, destiné à remplacer un bac à traile, est autorisé par une ordonnance royale du 5 mai 1830. L'ouvrage est ouvert au public le 25 juin 1833. Il est racheté par le département du Rhône à la compagnie concessionnaire en 1887. En septembre 1929, un rapport de l'ingénieur en chef du service vicinal du département mentionne son état de vétusté et son besoin de modernisation. En 1935, on lui substitue l'actuel pont de Condrieu.

Période(s) principale(s) : 2e quart 19e siècle  
Dates : 1830 (daté par source)  
Auteur(s) de l'oeuvre : maître d'oeuvre inconnu ()

### Description

Situé à l'emplacement de l'actuel pont suspendu, en aval de la traile qu'il remplace, l'ancien pont routier franchissait le Rhône entre Condrieu et Les Roches-de-Condrieu. Il s'agissait d'un pont suspendu de 197,80 m de long, à câbles en fil de fer. Ses deux travées, de 96 m et 96,80 m, étaient séparées par une pile centrale en forme d'arche monumentale, en maçonnerie (pierre de taille), de 5 m d'épaisseur. Le tablier était composé de poutrelles de chênes et de deux platelages, l'un en chêne et l'autre en peuplier ou pin. La largeur de la voie entre les garde-corps était de 5 m sans trottoir.

### Éléments descriptifs

Matériau(x) du gros-oeuvre, mise en oeuvre et revêtement : fer ; pierre ; bois ; pierre de taille

### Typologies et état de conservation

Typologies : pont suspendu à pile unique  
État de conservation : détruit

## Statut, intérêt et protection

Repérage icono.

Statut de la propriété : propriété du département, propriété privée

## Références documentaires

### Documents d'archive

- **AD Isère. 7119 W 15. Réfection du pont suspendu de Condrieu. 1929-1935**  
AD Isère. 7119 W 15. Réfection du pont suspendu de Condrieu. 1929-1935  
Condrieu
- **AD Isère. 7119 W 16. Ponts de Condrieu et de Givors fin 19e siècle**  
AD Isère. 7119 W 16. Ponts de Condrieu et de Givors fin 19e siècle

### Documents figurés

- **Vue du pont de Condrieux prise du coté des Rochers / A. Tecenet(?) del. ; Lit. de Robin à Lyon.**  
**Vue du pont de Condrieux prise du coté des Rochers / A. Tecenet(?) del. ; Lit. de Robin à Lyon.** [S.d.]. 1 est. : en noir (BnF - Estampes : Va 69, t. 14, Microfilm H. 148406)
- **[Condrieu] / [S.n.]. [S.d.]. 1 dess. : fusain (?), en noir (BnF - Estampes : Va 69, t. 14,**  
**[Condrieu] / [S.n.]. [S.d.]. 1 dess. : fusain (?), en noir (BnF - Estampes : Va 69, t. 14, Microfilm H. 148407)**
- **35. Les Roches-de-Condrieu (Isère) - Panorama - Le Rhône et la chaîne du [Pilat] / C. D. phot. ;**  
**35. Les Roches-de-Condrieu (Isère) - Panorama - Le Rhône et la chaîne du [Pilat] / C. D. phot. ;** Blanchard édit. Vienne : Blanchard, [avant 1910]. 1 impr. photoméc. (carte postale) : n. et b. (AM Lyon. 4 Fi 8156)  
Notes : timbre et tampon
- **Condrieu (Rhône) - Le Port et le Rhône / Geoffray édit., [1ère moitié du 20e siècle]. 1 impr.**  
**Condrieu (Rhône) - Le Port et le Rhône / Geoffray édit., [1ère moitié du 20e siècle]. 1 impr. photoméc.**  
(carte postale) : n. et b. ; 8,8 x 13,9 cm (AD Rhône. 11 Fi 446)
- **Condrieu - Le Pont suspendu et le Quartier du Port / Combiér phot. Macon : Combiér, [1ère moitié du**  
**Condrieu - Le Pont suspendu et le Quartier du Port / Combiér phot. Macon : Combiér, [1ère moitié du 20e**  
siècle]. 1 impr. photoméc. (carte postale) : n. et b. ; 8,8 x 13,9 cm (AD Rhône. 11 Fi 452)
- **144 - Condrieu (Rhône) - Le Pont suspendu sur le Rhône / C.D. phot. ; Blanchard édit. Vienne :**  
**144 - Condrieu (Rhône) - Le Pont suspendu sur le Rhône / C.D. phot. ; Blanchard édit. Vienne : Blanchard,**  
[1ère moitié du 20e siècle]. 1 impr. photoméc. (carte postale) : n. et b. (MdFR. Collection Dürrenmatt, CP DUR 647)
- **812 - Condrieu (Rhône) - Le Pont suspendu sur le Rhône / C.D. phot., [1ère moitié du 20e siècle]. 1**  
**812 - Condrieu (Rhône) - Le Pont suspendu sur le Rhône / C.D. phot., [1ère moitié du 20e siècle]. 1 impr.**  
photoméc. (carte postale) : n. et b. (MdFR. Collection Dürrenmatt, CP DUR 684) Notes : tampon
- **710 - Condrieu (Rhône) - Le Pont suspendu et le Quai / C.D. phot. ; Blanchard édit. Vienne :**  
**710 - Condrieu (Rhône) - Le Pont suspendu et le Quai / C.D. phot. ; Blanchard édit. Vienne : Blanchard,**  
[1ère moitié du 20e siècle]. 1 impr. photoméc. (carte postale) : n. et b. (MdFR. Collection Dürrenmatt, CP DUR 1059)
- **144 - Condrieu (Rhône) - Le Pont sur le Rhône / C.D. phot. ; Blanchard édit. Vienne : Blanchard,**

**144 - Condrieu (Rhône) - Le Pont sur le Rhône / C.D. phot. ; Blanchard édit. Vienne : Blanchard, [avant 1903]. 1 impr. photoméc. (carte postale) : n. et b. (MdfR. Collection Rondeau, CP RON 0933) Notes : inscription manuscrite ; timbre et tampon**

- **1368 - Condrieu (Rhône) - Quartier du Port, le Rhône et le pont suspendu / C.D. phot. ; Blanchard**  
**1368 - Condrieu (Rhône) - Quartier du Port, le Rhône et le pont suspendu / C.D. phot. ; Blanchard édit.**  
Vienne : Blanchard, [avant 1920]. 1 impr. photoméc. (carte postale) : n. et b. (MdfR. Collection Rondeau, CP RON 0939) Notes : a voyagé en 1920


## Bibliographie

- **KIRCHNER, R. Quelques réflexions sur la construction des ponts du Rhône français. Les Etudes**  
KIRCHNER, R. **Quelques réflexions sur la construction des ponts du Rhône français. Les Etudes**  
*rhodaniennes*, 1948, vol. 23, n° 1-2, p. 5-13  
p. 7
- **Histoire des communes de l'Isère. Vol. 1 : Généralités. Arrondissement de Vienne. Roanne Le**  
**Histoire des communes de l'Isère. Vol. 1 : Généralités. Arrondissement de Vienne. Roanne Le Coteau :**  
éditions Horvath, 1987. 432 p  
Les Roches-de-Condrieu, p. 149

## Illustrations




Plan de situation (sur fond de  
SCAN25(R) (C) IGN-2008  
(C) Région Rhône-Alpes  
Licence n°2008-CISE27-1010)  
Dess. S. Delétoille  
IVR82\_20106907490NUD



Vue du pont de Condrieu prise du  
coté des Rochers / A. Tecenet(?)  
del. ; Lith. de Robin à Lyon. [S.d.].  
1 est. : en noir (BnF - Estampes :  
Va 69, t. 14, Microfilm H. 148406)  
Phot. BNF, Autr.  
dessinateur) Tecenet (?  
IVR82\_20106902693NUCA



144 - Condrieu (Rhône) - Le Pont suspendu sur le Rhône / C.D.  
phot. ; Blanchard édit. Vienne :  
Blanchard, [1ère moitié du 20e  
siècle]. 1 impr. photoméc. (carte  
postale) : n. et b. (MdfR. Collection  
Dürrenmatt, CP DUR 647)  
Phot. Maison du Fleuve Rhône,  
Autr. C.D. (photographe)  
IVR82\_20106902694NUCAB



1368 - Condrieu (Rhône) -  
Quartier du Port, le Rhône et  
le pont suspendu / C.D. phot. ;  
Blanchard édit. Vienne : Blanchard,  
[avant 1920]. 1 impr. photoméc.  
(carte postale) : n. et b. (MdfR.  
Collection Rondeau, CP RON 0939)  
Phot. Maison du Fleuve Rhône,  
Autr. C.D. (photographe)

IVR82\_20106902695NUCAB

## Dossiers liés

### Dossiers de synthèse :

Ponts du Rhône : ponts, ponceaux, passerelles, viaducs (IA00000332)

### Oeuvre(s) contenue(s) :

#### Oeuvre(s) en rapport :

Présentation de l'étude des points de franchissement du Rhône en région Rhône-Alpes (IA00000331) Rhône-Alpes, Rhône-Alpes

Bac à trille de Condrieu (disparu) (IA69006600) Condrieu, 69 Condrieu, le Port, les) Roches-de-Condrieu

Auteur(s) du dossier : Isabelle Havard, Sophie Delétoille, Bruno Decrock

Copyright(s) : © Région Rhône-Alpes, Inventaire général du patrimoine culturel






Plan de situation (sur fond de SCAN25(R) (C) IGN-2008 (C) Région Rhône-Alpes Licence n°2008-CISE27-1010)

IVR82\_20106907490NUD

Auteur de l'illustration : S. Delétoille

Technique de relevé : reprise de fond ; Échelle : 1:25000

© Région Rhône-Alpes, Inventaire général du patrimoine culturel ; © IGN  
reproduction interdite



Vue du pont de Condrieux prise du côté des Rochers / A. Tecenet(?) del. ; Lith. de Robin à Lyon. [S.d.]. 1 est. : en noir (BnF - Estampes : Va 69, t. 14, Microfilm H. 148406)

Référence du document reproduit :

- **Vue du pont de Condrieux prise du côté des Rochers / A. Tecenet(?) del. ; Lit. de Robin à Lyon.**  
**Vue du pont de Condrieux prise du côté des Rochers / A. Tecenet(?) del. ; Lit. de Robin à Lyon.** [S.d.]. 1 est. : en noir (BnF - Estampes : Va 69, t. 14, Microfilm H. 148406)

IVR82\_20106902693NUCA

Auteur de l'illustration : BNF

Auteur du document reproduit : dessinateur) Tecenet (?)

© Région Rhône-Alpes, Inventaire général du patrimoine culturel ; © Bibliothèque nationale de France  
reproduction soumise à autorisation du titulaire des droits d'exploitation





144 - Condrieu (Rhône) - Le Pont suspendu sur le Rhône / C.D. phot. ; Blanchard édit. Vienne : Blanchard, [1ère moitié du 20e siècle]. 1 impr. photoméc. (carte postale) : n. et b. (MdfR. Collection Dürrenmatt, CP DUR 647)

Référence du document reproduit :

- **144 - Condrieu (Rhône) - Le Pont suspendu sur le Rhône / C.D. phot. ; Blanchard édit. Vienne :**  
**144 - Condrieu (Rhône) - Le Pont suspendu sur le Rhône / C.D. phot. ; Blanchard édit. Vienne : Blanchard,**  
[1ère moitié du 20e siècle]. 1 impr. photoméc. (carte postale) : n. et b. (MdfR. Collection Dürrenmatt, CP DUR 647)

IVR82\_20106902694NUCAB

Auteur de l'illustration : Maison du Fleuve Rhône

Auteur du document reproduit : C.D. (photographe)

© Région Rhône-Alpes, Inventaire général du patrimoine culturel ; © Maison du Fleuve Rhône  
reproduction soumise à autorisation du titulaire des droits d'exploitation



1368 - Condrieu (Rhône) - Quartier du Port, le Rhône et le pont suspendu / C.D. phot. ; Blanchard édit. Vienne : Blanchard, [avant 1920]. 1 impr. photoméc. (carte postale) : n. et b. (MdFR. Collection Rondeau, CP RON 0939)

Référence du document reproduit :

- **1368 - Condrieu (Rhône) - Quartier du Port, le Rhône et le pont suspendu / C.D. phot. ; Blanchard**  
**1368 - Condrieu (Rhône) - Quartier du Port, le Rhône et le pont suspendu / C.D. phot. ; Blanchard édit.**  
Vienne : Blanchard, [avant 1920]. 1 impr. photoméc. (carte postale) : n. et b. (MdFR. Collection Rondeau, CP RON 0939) Notes : a voyagé en 1920

IVR82\_20106902695NUCAB

Auteur de l'illustration : Maison du Fleuve Rhône

Auteur du document reproduit : C.D. (photographe)

© Région Rhône-Alpes, Inventaire général du patrimoine culturel ; © Maison du Fleuve Rhône  
reproduction soumise à autorisation du titulaire des droits d'exploitation