



Rhône-Alpes, Savoie
Saint-Pierre-d'Albigny
Albigny

Forge Descorps actuellement sans affectation

Références du dossier

Numéro de dossier : IA73003598

Date de l'enquête initiale : 2014

Date(s) de rédaction : 2015

Cadre de l'étude : enquête thématique départementale Patrimoine hydraulique des Pays de Savoie

Degré d'étude : recensé

Désignation

Dénomination : forge

Compléments de localisation

Milieu d'implantation : en village

Réseau hydrographique : Ruisseau d'Otton ; bassin-versant Isère inférieure-Val Gelon

Références cadastrales : 2014, I, 351

Historique

La forge a probablement été installée dans un bâtiment qui existait déjà sur le cadastre de 1809 entre 1883 et 1889. Elle est mentionnée pour la première fois en tant que forge sur le premier cadastre français de 1890 (Section I, feuille 1, parcelle 353). A cette date, elle est exploitée par François Descorps. Actuellement, le bâtiment de la forge est sans affectation.

Période(s) principale(s) : 3e quart 19e siècle ()

Dates : 1890 (daté par source)

Description

Le site est implanté entre le ruisseau d'Otton et le ruisseau du Merderet, en aval du moulin Bouvet (IA73003597). Actuellement, le bâtiment de la forge est sans affectation. Il est de plan rectangulaire sur deux niveaux : un rez-de-chaussée et un étage. Il est construit en pierre et couvert d'un toit en tuile.

Éléments descriptifs

Matériau(x) du gros-oeuvre, mise en oeuvre et revêtement : pierre enduit

Matériau(x) de couverture : tuile

Plan : plan régulier en L

Étage(s) ou vaisseau(x) : rez-de-chaussée, 1 étage carré

Couvrements :

Énergies : énergie hydraulique

Typologies et état de conservation

État de conservation : bon état

Statut, intérêt et protection

La commune de Saint-Pierre-d'Albigny se trouve dans le PNR des Bauges.

Le site se trouve dans le centre du hameau d'Albigny.

Sites de protection : parc naturel régional
Statut de la propriété : propriété privée

Références documentaires

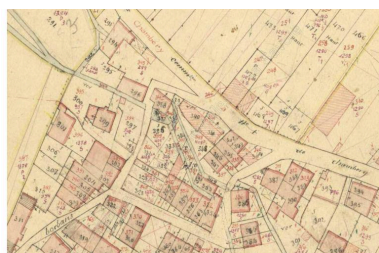
Documents d'archive

- **FR.AD073, 3P 7266, 1890.**
FR.AD073, 3P 7266, Premier cadastre français, Saint-Pierre-d'Albigny, Section I, feuille 1, 1890.
AD Savoie : 3P 7266
- **FR.AD073, 3P 7267, 1957.**
FR.AD073, 3P 7267, Cadastre rénové, Saint-Pierre-d'Albigny, Section I, feuille 1, 1957.
AD Savoie : 3P 7267

Bibliographie

- **H.Barthélémy, Anciens moulins en Combe de Savoie, 2014.**
H.Barthélémy, Anciens moulins en Combe de Savoie et bas Val d'Arly, Cahier du Vieux Conflans, n°175,
Société des Amis du Vieux Conflans, Albertville, 2014.
CDP Savoie

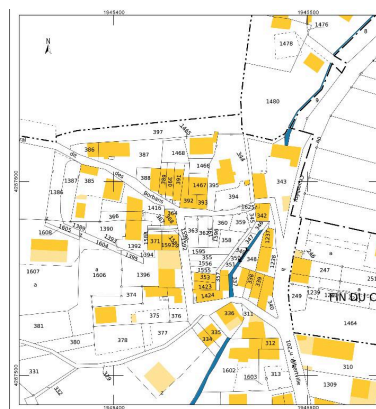
Illustrations



Premier cadastre français, Saint-Pierre-d'Albigny, 1890, Section I, feuille 1 (FR.AD073, 3P 7266).
Autr. Clara Bérelle
IVR82_20157301674NUCA



Cadastre rénové, Saint-Pierre-d'Albigny, 1957, Section I, feuille 1 (FR.AD073, 3P 7267).
Autr. Clara Bérelle
IVR82_20157301675NUCA



Cadastre actuel, 2014.
Autr. Clara Bérelle
IVR82_20157301676NUCA



Vue d'une vanne entre le moulin
Bouvet et la forge Descorps.
Phot. Clara Bérelle
IVR82_20157301680NUCA

Vue de la forge Descorps.
Phot. Clara Bérelle
IVR82_20157301681NUCA

Passage du Merderet le long
de la façade est de la forge.
Phot. Clara Bérelle
IVR82_20157301682NUCA

Dossiers liés

Dossiers de synthèse :

Patrimoine hydraulique de la Savoie : présentation de l'étude départementale (IA00141274) Rhône-Alpes, Savoie, Savoie

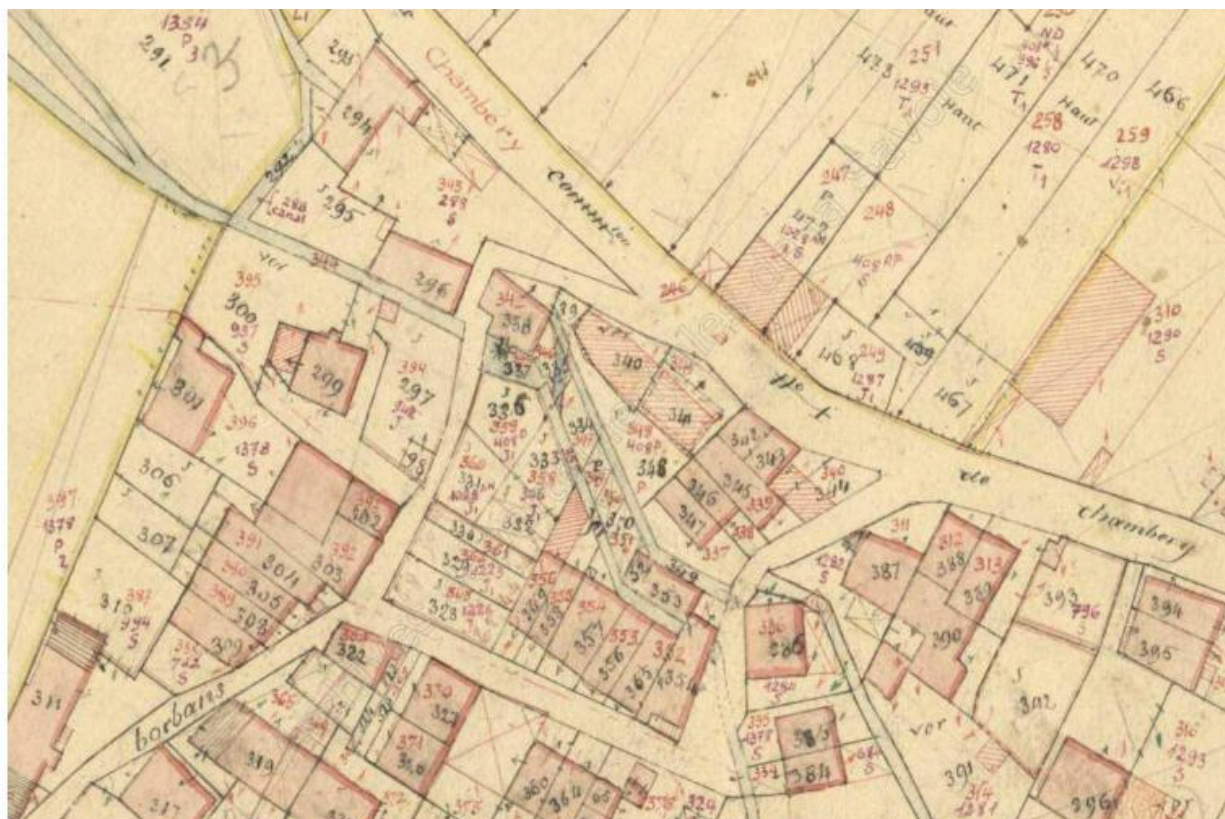
Oeuvre(s) contenue(s) :

Oeuvre(s) en rapport :

Paysage du bassin-versant de l'Isère inférieure et du Val Gelon (IA73003401) Aiton, Albertville, Allondaz, Arbin, Arvillard, Betton-Bettonet, Bonvillard, Bourget-en-Huile, Bourgneuf, Chamousset, Chamoux-sur-Gelon, Champ-Laurent, Châteauneuf, Chignin, Cléry, Coise-Saint-Jean-Pied-Gauthier, Cruet, Détrier, Étable, Francin, Fréterive, Frontenex, Gilly-sur-Isère, Grésy-sur-Isère, Grignon, Hauteville, La Chapelle-Blanche, La Chavanne, La Croix-de-la-Rochette, La Rochette, La Table, La Trinité, Laissaud, Le Pontet, Le Verneil, Les Marches, Les Mollettes, Mercury, Montaille, Montendry, Monthion, Montmélian, Myans, Notre-Dame-des-Millières, Pallud, Planaise, Plancherine, Presle, Rotherens, Sainte-Hélène-du-Lac, Sainte-Hélène-sur-Isère, Saint-Jean-de-la-Porte, Saint-Jeoire-Prieuré, Saint-Pierre-d'Albigny, Saint-Pierre-de-Soucy, Saint-Vital, Tournon, Verrens-Arvey, Villard-d'Héry, Villard-Léger, Villard-Sallet, Villaroux.

Auteur(s) du dossier : Clara Bérelle

Copyright(s) : © Région Rhône-Alpes, Inventaire général du patrimoine culturel ; © Assemblée des Pays de Savoie



Premier cadastre français, Saint-Pierre-d'Albigny, 1890, Section I, feuille 1 (FR.AD073, 3P 7266).

IVR82_20157301674NUCA

Auteur du document reproduit : Clara Bérelle

© Région Rhône-Alpes, Inventaire général du patrimoine culturel ; © Assemblée des Pays de Savoie ; © Archives départementales de la Savoie

reproduction soumise à autorisation du titulaire des droits d'exploitation

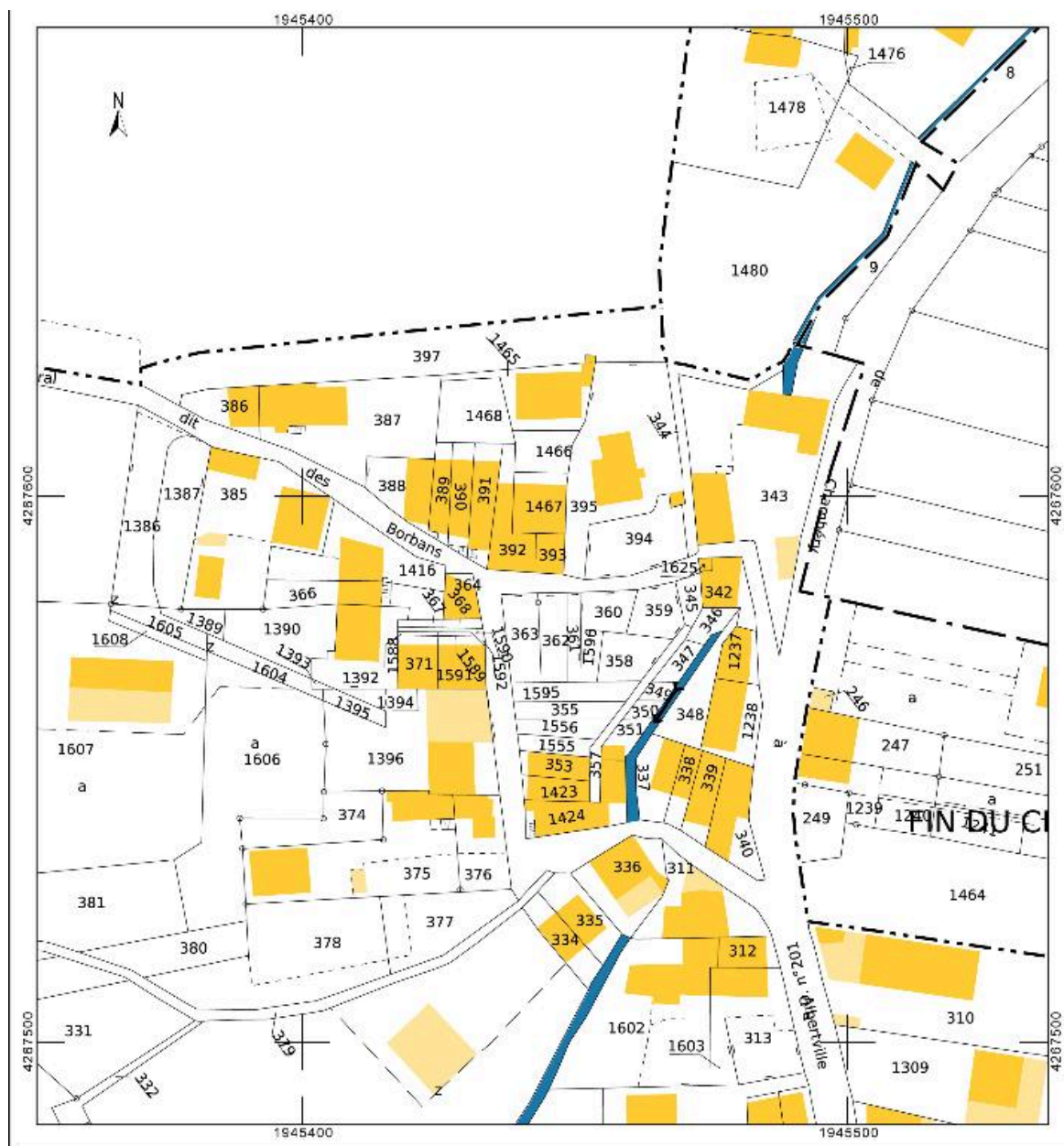


Cadastre rénové, Saint-Pierre-d'Albigny, 1957, Section I, feuille 1 (FR.AD073, 3P 7267).

IVR82_20157301675NUCA

Auteur du document reproduit : Clara Bérelle

© Région Rhône-Alpes, Inventaire général du patrimoine culturel ; © Assemblée des Pays de Savoie ; © Archives départementales de la Savoie
reproduction soumise à autorisation du titulaire des droits d'exploitation



Cadastre actuel, 2014.

IVR82_20157301676NUCA

Auteur du document reproduit : Clara Bérelle

© Ministère des finances, CIDF, Service du cadastre

reproduction soumise à autorisation du titulaire des droits d'exploitation



Vue d'une vanne entre le moulin Bouvet et la forge Descorps.

IVR82_20157301680NUCA

Auteur de l'illustration : Clara Bérelle

© Région Rhône-Alpes, Inventaire général du patrimoine culturel ; © Assemblée des Pays de Savoie
reproduction soumise à autorisation du titulaire des droits d'exploitation



Vue de la forge Descorps.

IVR82_20157301681NUCA

Auteur de l'illustration : Clara Bérelle

© Région Rhône-Alpes, Inventaire général du patrimoine culturel ; © Assemblée des Pays de Savoie
reproduction soumise à autorisation du titulaire des droits d'exploitation



Passage du Merderet le long de la façade est de la forge.

IVR82_20157301682NUCA

Auteur de l'illustration : Clara Bérelle

© Région Rhône-Alpes, Inventaire général du patrimoine culturel ; © Assemblée des Pays de Savoie
reproduction soumise à autorisation du titulaire des droits d'exploitation