Rhône-Alpes, Savoie
Saint-Pierre-d'Albigny
Les Fabriques

Moulin à huile et foulons du marquis de Châtelard puis Delescheraines puis moulin à huile et forge Granger actuellement logement

Références du dossier

Numéro de dossier : IA73003595
Date de l'enquête initiale : 2014
Date(s) de rédaction : 2015
Cadre de l'étude : enquête thématique départementale Patrimoine hydraulique des Pays de Savoie
Degré d'étude : recensé

Désignation

Dénomination : moulin à huile, moulin à foulon, forge

Compléments de localisation

Milieu d'implantation : en village
Réseau hydrographique : Ruisseau d'Otton ; bassin-versant Isère inférieure-Val Gelon
Références cadastrales : 2014, I, 1359, 1362, 1363, 1478, 1631, 1666, 1667

Historique

Un pressoir à huile et des foulons sont visibles sur la mappe sarde de 1728 (parcelle 4811). Ils appartiennent au marquis Pierre Louis du Châtelard. Les artifices sont toujours présents sur le cadastre napoléonien de 1809 (Section B, feuille unique, parcelles 906 et 907). A cette date, ils appartiennent à Félix Delescheraines. Le 28 juin 1886, Joseph et Félix Granger, exploitants du site, demandent l'autorisation de construire un pont sur le cours d'eau du Merdaret qui longe leur propriété. A cette date, seul le moulin à huile est encore en activité. Le moulin Granger est mentionné dans le tableau des Ponts et chaussées sur l'utilisation agricole et artisanale des cours d'eau de 1889 (FR.AD073, 35SPC7). Ce document précise que le moulin était équipé de deux paires de meules animées par une roue par dessus. Le moulin apparaît sur le premier cadastre français de 1890 (Section I, feuille 1, parcelle 288). Le bâtiment a évolué. Il est toujours exploité par Félix et Joseph (ou Jérôme ?) Granger. Au début du XXe, une turbine est installée pour alimenter une forge qui a été aménagée sur place. Le moulin à huile cesse de fonctionner dans les années 1930. Actuellement, le bâtiment est occupé par un logement. La turbine produit toujours de l'électricité pour les besoins du propriétaire.

Période(s) principale(s) : 2e quart 18e siècle (), 4e quart 19e siècle ()
Dates : 1728 (daté par source), 1890 (daté par source)

Description

Le site est implanté en rive gauche du ruisseau d'Otton en aval des fabriques (IA73003599). La configuration du bâti a évolué au cours du temps. Actuellement il est de plan rectangulaire sur trois niveaux : un rez-de-chaussée, un étage et un étage de comble. Il est construit en pierre et protégé par une toiture avec demi-croupes en tuile et en tôle bac. La partie sud du bâtiment qui correspond au moulin a été remaniée pour devenir un logement. La partie centrale est utilisée comme remise et la partie nord où se trouvait la forge est utilisée comme atelier. Dans cet espace, des systèmes de poulies et de renvois sont toujours en place. L'emplacement de l'ancienne roue verticale le long de la façade ouest du bâtiment est toujours visible. Celle-ci a été remplacée par une turbine qui produit de l'électricité pour les besoins des propriétaires. La présence de meules de pressoir et d'une conche (diamètre 2,20/2,40 mètres, en partie cassée) témoigne de l'activité passée du site.

Eléments descriptifs

Matériau(x) du gros-oeuvre, mise en oeuvre et revêtement : pierre enduit
Matériau(x) de couverture : tuile, métal en couverture
Plan : plan rectangulaire régulier
Étage(s) ou vaisseau(x) : rez-de-chaussée, 1 étage carré, étage de comble
Couvrements :
Type(s) de couverture : demi-croupe
Énergies : énergie hydraulique ; énergie électrique

Typologies et état de conservation

État de conservation : remanié, bon état

Statut, intérêt et protection

La commune de Saint-Pierre-d'Albigny se trouve dans le PNR des Bauges.
Le site se trouve entre le hameau des Allues et celui d'Albigny, le long de la route départementale n°201. Il s'agit du seul artifice d'Otton-le-Jeune qui utilise encore la force de l'eau.

Sites de protection : parc naturel régional
Statut de la propriété : propriété privée

Références documentaires

Documents d'archive

- **FR.AD073, C4282, 1732.**
  FR.AD073, C4282, Cadastre de 1728, Saint-Pierre-d'Albigny, 288, Vue 4, 1732.
  AD Savoie : C4282

- **FR.AD073, L1008, 1809.**
  FR.AD073, L1008, Cadastre napoléonien, Saint-Pierre-d'Albigny, section B, feuille unique, 1809.
  AD Savoie : L1008

- **FR.AD073, 81S68, Saint-Pierre-d'Albigny, 1864-1922.**
  FR.AD073 sous-série 81S68, Service hydraulique. Saint-Pierre-d'Albigny. Affaires diverses (barrage, curages, travaux…), 1864-1922.
  AD Savoie : 81S68

- **FR.AD073, 35SPC7, 1876-1909.**
  FR.AD073, 35SPC7, Ponts et chaussées, service hydraulique, Comptabilité, statistiques et affaires diverses (classement par année), 1876-1909.
  AD Savoie : 35SPC7

- **FR.AD073, 3P 7266, 1890.**
  FR.AD073, 3P 7266, Premier cadastre français, Saint-Pierre-d'Albigny, Section I, feuille 1, 1890.
  AD Savoie : 3P 7266

- **FR.AD073, 3P 7267, 1957.**
  FR.AD073, 3P 7267, Cadastre rénové, Saint-Pierre-d'Albigny, Section I, feuille 1, 1957.
  AD Savoie : 3P 7267

- **FR.AD073, J1706, Saint-Pierre-d'Albigny, 1999.**
  FR.AD073 sous-série J1706, **Inventaire des moulins de Savoie. Association des amis des moulins savoyards. Nicole Gotteland, Louis Crabières**, commune Saint-Pierre-d'Albigny, 1999.
  AD Savoie : J1706

Bibliographie

- **H.Barthélémy, Anciens moulins en Combe de Savoie, 2014.**
  H.Barthélémy, Anciens moulins en Combe de Savoie et bas Val d'Arly, Cahier du Vieux Conflans, n°175, Société des Amis du Vieux Conflans, Albertville, 2014.
  CDP Savoie

Illustrations

Cadastre de 1728, Saint-Pierre-d'Albigny, 1732 288, Vue 4 (FR.AD073, C4282).
Autr. Clara Bérelle
IVR82_20157301660NUCA

Cadastre napoléonien, Saint-Pierre-d'Albigny, 1809 Section B, feuille unique (FR.AD073, L1008).
Autr. Clara Bérelle
IVR82_20157301661NUCA

Premier cadastre français, Saint-Pierre-d'Albigny, 1890, Section I, feuille 1 (FR.AD073, 3P 7266).
Autr. Clara Bérelle
IVR82_20157301662NUCA

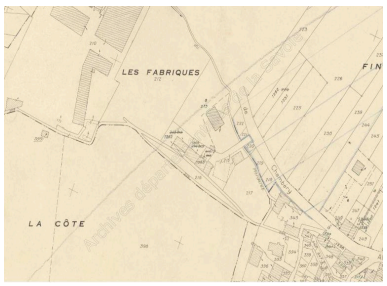

Cadastre rénové, Saint-Pierre-d'Albigny, 1957, Section I, feuille 1 (FR.AD073, 3P 7267).
Autr. Clara Bérelle
IVR82_20157301663NUCA

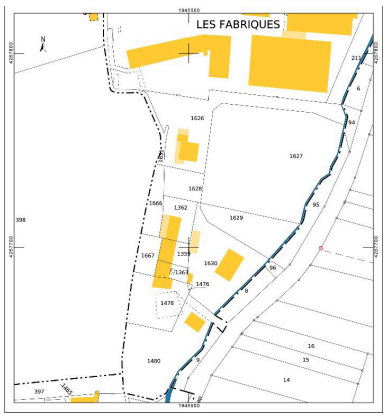

Cadastre actuel, 2014.
Autr. Clara Bérelle
IVR82_20157301664NUCA

Pignon sud du bâtiment.
Phot. Clara Bérelle
IVR82_20157301665NUCA

Façade ouest du bâtiment.
Phot. Clara Bérelle
IVR82_20157301666NUCA

Vue de la prise d'eau alimentant la turbine.
Phot. Clara Bérelle
IVR82_20157301667NUCA

Vue de la conduite forcée.
Autr. Clara Bérelle
IVR82_20157301668NUCA

Vue de meules de pressoir à huile.
Phot. Clara Bérelle
IVR82_20157301669NUCA

Vue de la turbine.
Phot. Clara Bérelle
IVR82_20157301670NUCA

Vue de la conche du pressoir à huile.
Phot. Clara Bérelle
IVR82_20157301671NUCA

Système de poulies et de renvois visibles dans l'ancienne forge.
Phot. Clara Bérelle
IVR82_20157301672NUCA

Emplacement de la roue hydraulique.
Phot. Clara Bérelle
IVR82_20157301673NUCA

Dossiers liés

Dossiers de synthèse :
Patrimoine hydraulique de la Savoie : présentation de l'étude départementale (IA00141274) Rhône-Alpes, Savoie, Savoie
Oeuvre(s) contenue(s) :

Oeuvre(s) en rapport :
Paysage du bassin-versant de l'Isère inférieure et du Val Gelon (IA73003401) Aiton, Albertville, Allondaz, Arbin, Arvillard, Betton-Bettonet, Bonvillard, Bourget-en-Huile, Bourgneuf, Chamousset, Chamoux-sur-Gelon, Champ-Laurent, Châteauneuf, Chignin, Cléry, Coise-Saint-Jean-Pied-Gauthier, Cruet, Détrier, Étable, Francin, Fréterive, Frontenex, Gilly-sur-Isère, Grésy-sur-Isère, Grignon, Hauteville, La Chapelle-Blanche, La Chavanne, La Croix-de-la-Rochette, La Rochette, La Table, La Trinité, Laissaud, Le Pontet, Le Verneil, Les Marches, Les Mollettes, Mercury, Montailleur, Montendry, Monthion, Montmélian, Myans, Notre-Dame-des-Millières, Pallud, Planaise, Plancherine, Presle, Rotherens, Sainte-Hélène-du-Lac, Sainte-Hélène-sur-Isère, Saint-Jean-de-la-Porte, Saint-Jeoire-Prieuré, Saint-Pierre-d'Albigny, Saint-Pierre-de-Soucy, Saint-Vital, Tournon, Verrens-Arvey, Villard-d'Héry, Villard-Léger, Villard-Sallet, Villaroux.

Auteur(s) du dossier : Clara Bérelle
Copyright(s) : © Région Rhône-Alpes, Inventaire général du patrimoine culturel ; © Assemblée des Pays de Savoie

Cadastre de 1728, Saint-Pierre-d'Albigny, 1732 288, Vue 4 (FR.AD073, C4282).

IVR82_20157301660NUCA
Auteur du document reproduit : Clara Bérelle
© Région Rhône-Alpes, Inventaire général du patrimoine culturel ; © Assemblée des Pays de Savoie ; © Archives départementales de la Savoie
reproduction soumise à autorisation du titulaire des droits d'exploitation

Cadastre napoléonien, Saint-Pierre-d'Albigny, 1809 Section B, feuille unique (FR.AD073, L1008).

IVR82_20157301661NUCA
Auteur du document reproduit : Clara Bérelle
© Région Rhône-Alpes, Inventaire général du patrimoine culturel ; © Assemblée des Pays de Savoie ; © Archives départementales de la Savoie
reproduction soumise à autorisation du titulaire des droits d'exploitation

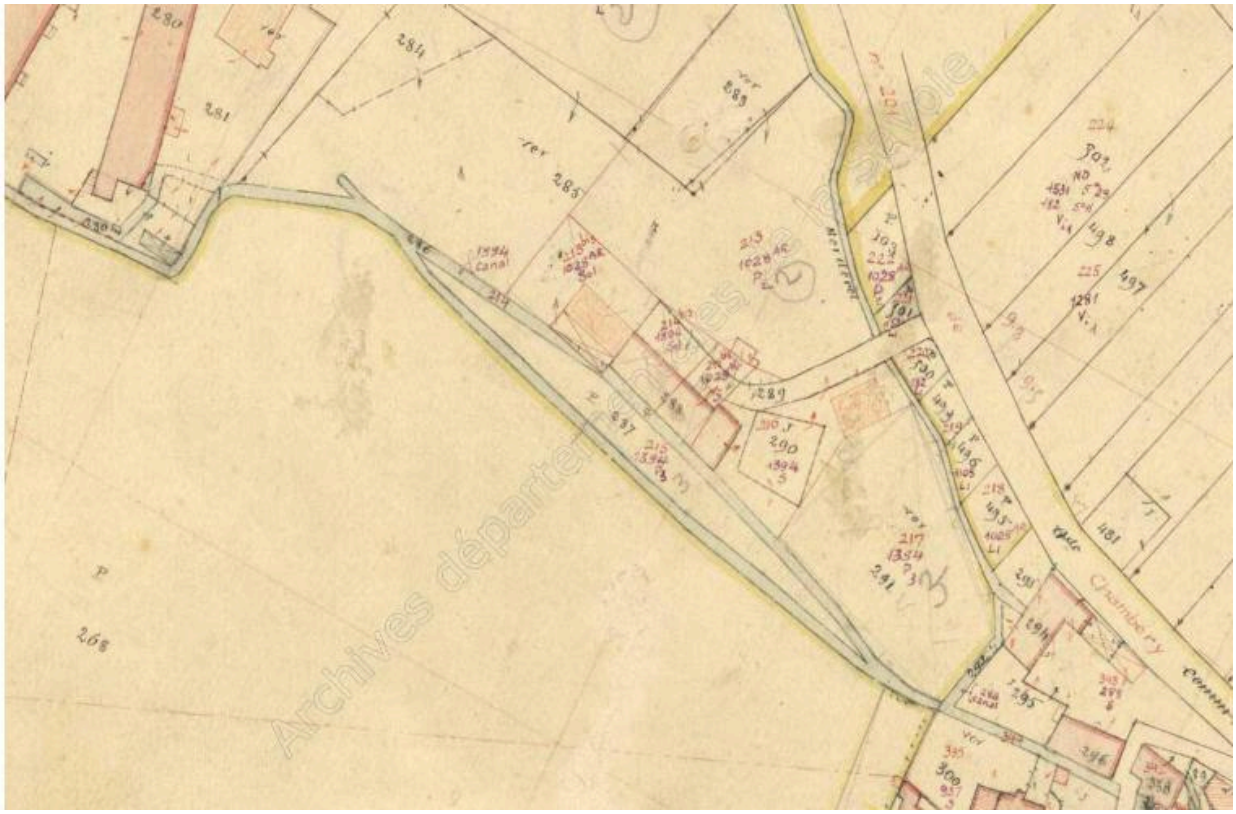

Premier cadastre français, Saint-Pierre-d'Albigny, 1890, Section I, feuille 1 (FR.AD073, 3P 7266).

IVR82_20157301662NUCA
Auteur du document reproduit : Clara Bérelle
© Région Rhône-Alpes, Inventaire général du patrimoine culturel ; © Assemblée des Pays de Savoie ; © Archives départementales de la Savoie
reproduction soumise à autorisation du titulaire des droits d'exploitation

Cadastre rénové, Saint-Pierre-d'Albigny, 1957, Section I, feuille 1 (FR.AD073, 3P 7267).

IVR82_20157301663NUCA
Auteur du document reproduit : Clara Bérelle
© Région Rhône-Alpes, Inventaire général du patrimoine culturel ; © Assemblée des Pays de Savoie ; © Archives départementales de la Savoie
reproduction soumise à autorisation du titulaire des droits d'exploitation

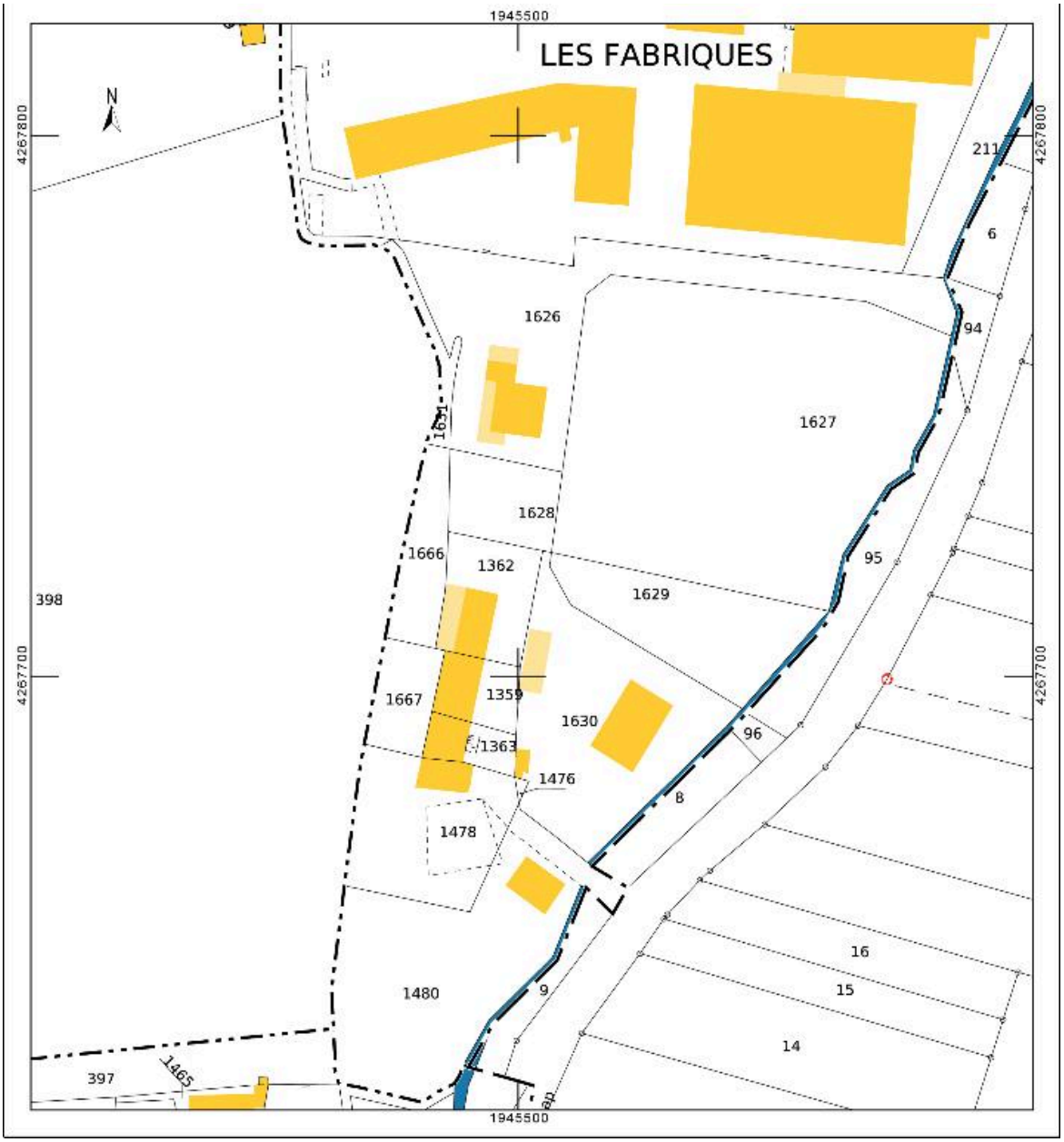

Cadastre actuel, 2014.

IVR82_20157301664NUCA
Auteur du document reproduit : Clara Bérelle
© Ministère des finances, CIDF, Service du cadastre
reproduction soumise à autorisation du titulaire des droits d'exploitation

Pignon sud du bâtiment.

IVR82_20157301665NUCA
Auteur de l'illustration : Clara Bérelle
© Région Rhône-Alpes, Inventaire général du patrimoine culturel ; © Assemblée des Pays de Savoie
reproduction soumise à autorisation du titulaire des droits d'exploitation

Façade ouest du bâtiment.

IVR82_20157301666NUCA
Auteur de l'illustration : Clara Bérelle
© Région Rhône-Alpes, Inventaire général du patrimoine culturel ; © Assemblée des Pays de Savoie
communication soumise à autorisation, reproduction soumise à autorisation

Vue de la prise d'eau alimentant la turbine.

IVR82_20157301667NUCA
Auteur de l'illustration : Clara Bérelle
© Région Rhône-Alpes, Inventaire général du patrimoine culturel ; © Assemblée des Pays de Savoie
communication soumise à autorisation, reproduction soumise à autorisation

Vue de la conduite forcée.

IVR82_20157301668NUCA
Auteur du document reproduit : Clara Bérelle
© Région Rhône-Alpes, Inventaire général du patrimoine culturel ; © Assemblée des Pays de Savoie ; © Archives départementales de la Savoie
communication soumise à autorisation, reproduction soumise à autorisation

Vue de meules de pressoir à huile.

IVR82_20157301669NUCA
Auteur de l'illustration : Clara Bérelle
© Région Rhône-Alpes, Inventaire général du patrimoine culturel ; © Assemblée des Pays de Savoie
communication soumise à autorisation, reproduction soumise à autorisation

Vue de la turbine.

IVR82_20157301670NUCA
Auteur de l'illustration : Clara Bérelle
© Région Rhône-Alpes, Inventaire général du patrimoine culturel ; © Assemblée des Pays de Savoie
communication soumise à autorisation, reproduction soumise à autorisation

Vue de la conche du pressoir à huile.

IVR82_20157301671NUCA
Auteur de l'illustration : Clara Bérelle
© Région Rhône-Alpes, Inventaire général du patrimoine culturel ; © Assemblée des Pays de Savoie
communication soumise à autorisation, reproduction soumise à autorisation

Système de poulies et de renvois visibles dans l'ancienne forge.

IVR82_20157301672NUCA
Auteur de l'illustration : Clara Bérelle
© Région Rhône-Alpes, Inventaire général du patrimoine culturel ; © Assemblée des Pays de Savoie
communication soumise à autorisation, reproduction soumise à autorisation

Emplacement de la roue hydraulique.

IVR82_20157301673NUCA
Auteur de l'illustration : Clara Bérelle
© Région Rhône-Alpes, Inventaire général du patrimoine culturel ; © Assemblée des Pays de Savoie
communication soumise à autorisation, reproduction soumise à autorisation