Lyon 2e
Confluent
33 rue Seguin

Maison ; entrepôt commercial

Références du dossier

Numéro de dossier : IA69000469
Date de l'enquête initiale : 2001
Date(s) de rédaction : 2001
Cadre de l'étude : inventaire topographique Inventaire de la Ville de Lyon
Degré d'étude : repéré

Désignation

Dénomination : maison, entrepôt commercial
Destinations successives : fromages en gros Brun
Parties constituantes non étudiées : cour

Compléments de localisation

Milieu d'implantation : en ville
Références cadastrales : 1999, BC, 23

Historique

Ensemble construit en 1913 pour M. Giraud, par les architectes V.-A. Robert et A.-E. Chollat. La façade de la maison patronale a été modifiée par rapport au projet : traitement des linteaux des baies plus sobre, adjonction d'un balcon à l'étage. Mais le plan intérieur et la distribution entre les différents corps de bâtiment restent identiques. L'entrée du garage a été refaite dans le dernier quart du 20e siècle.

Période(s) principale(s) : 1er quart 20e siècle
Période(s) secondaire(s) : 4e quart 20e siècle
Dates : 1913 (daté par source)
Auteur(s) de l'oeuvre : V.-A. Robert (architecte, attribution par source), A.-E. Chollat (architecte, attribution par source)
Personne(s) liée(s) à l'histoire de l'oeuvre : Giraud (commanditaire)

Description

Ensemble comprenant 3 corps de bâtiment : l'entrepôt commercial au sud avec logements de rapport au-dessus, la maison patronale mitoyenne au nord, et un bâtiment d'un étage construit dans la cour de la maison patronale, accessible par une coursière depuis l'escalier des logements de location.

Eléments descriptifs

Matériau(x) du gros-oeuvre, mise en oeuvre et revêtement : crépi

Typologies et état de conservation

Typologies : maison sur rue avec cour à l'arrière
État de conservation : bon état

Décor

Techniques : céramique, ferronnerie

Précision sur les représentations :

La maison patronale conserve un décor de céramique et un balcon enferronnerie. L'avant-toit de l'entrepôt repose sur des pannes moulurées.

Dimensions

Mesures : h : 745 cm ; h : 845 cm ; h : 1 075 cm

Statut, intérêt et protection

745 h (maison) ; 845 h (entrepôt à gauche) ; 1075 h (entrepôt au milieu)

Statut de la propriété : propriété privée

Références documentaires

Documents figurés

- **Dossier de plans, par V.-A. Robert et A.-E. Chollat. 1: 50. Bleu (AC Lyon : 1097 WP 113 fichier**
  Dossier de plans, par V.-A. Robert et A.-E. Chollat. 1: 50. Bleu (AC Lyon : 1097 WP 113 fichier sanitaire rue Seguin)

Périodiques

- **La Construction lyonnaise**
  La Construction lyonnaise
  16 septembre 1913

Illustrations

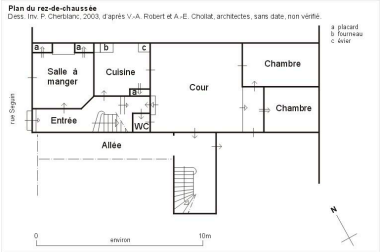

Plan du rez-de-chaussée, d'après V.-A. Robert et A.-E. Chollat
Dess. Paul Cherblanc, Autr. Robert V.-A. (architecte), Autr. Chollat A.-E. (architecte)
IVR82_20036903357NUD

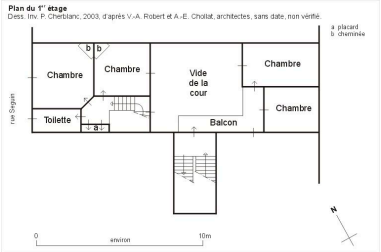

Plan de l'étage, d'après V.-A. Robert et A.-E. Chollat
Dess. Paul Cherblanc, Autr. Robert V.-A. (architecte), Autr. Chollat A.-E. (architecte)
IVR82_20036903358NUD

Elévation principale depuis le toit du collège Jean-Monnet
Phot. Eric Dessert
IVR82_20016902471XE

Vue d'ensemble depuis le nord-ouest
Phot. François Blanchetière
IVR82_20016902171NUCA

Vue de la maison patronale
Phot. François Blanchetière
IVR82_20016902172NUCA

Lavabo sur le palier de
l'immeuble de rapport
Phot. François Blanchetière
IVR82_20016902173NUCA

Dossiers liés

Dossiers de synthèse :
Généralités du secteur du Confluent à Lyon (IA69000497) Rhône-Alpes, Rhône, Lyon 2e, Confluent
Maison (IA69000495) Lyon 2e, Confluent
Oeuvre(s) contenue(s) :

Auteur(s) du dossier : Maryannick Chalabi, François Blanchetière
Copyright(s) : © Région Rhône-Alpes, Inventaire général du patrimoine culturel ; © Ville de Lyon

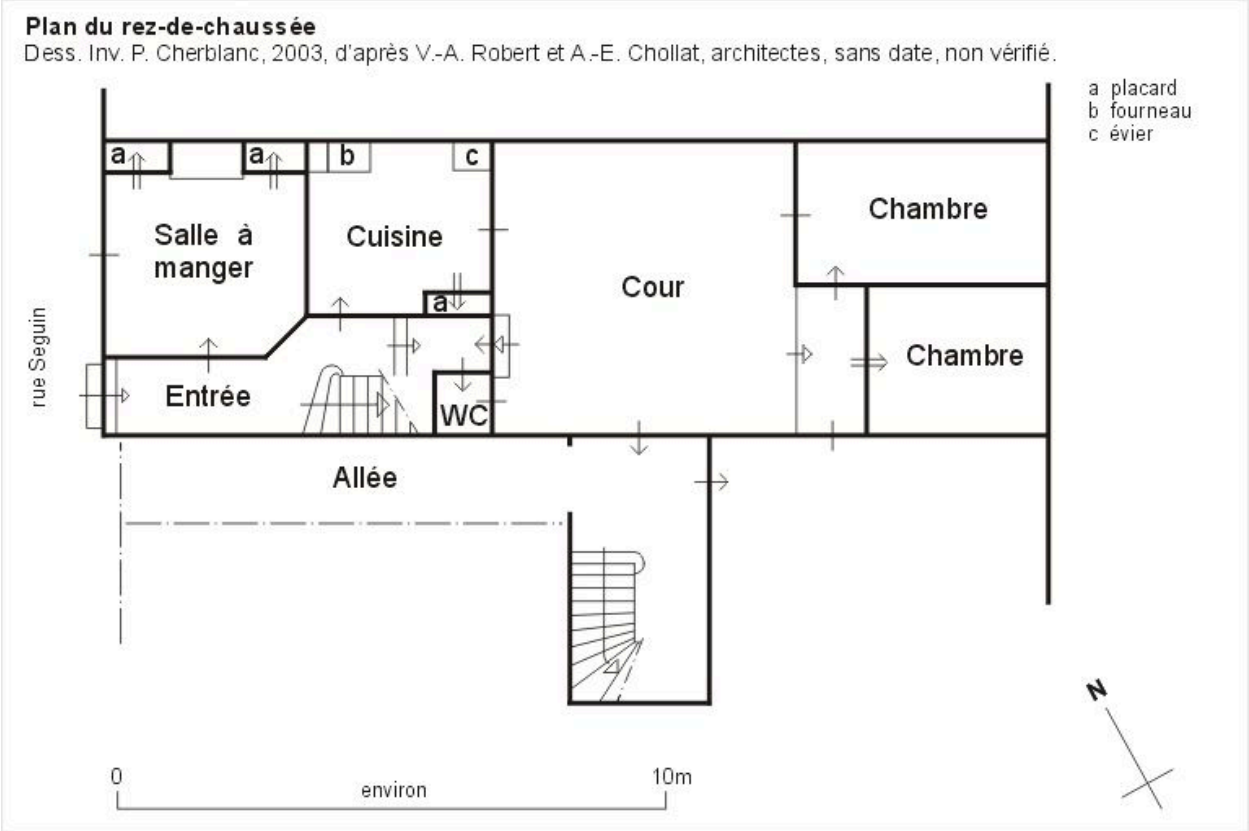

Plan du rez-de-chaussée, d'après V.-A. Robert et A.-E. Chollat

IVR82_20036903357NUD
Auteur de l'illustration : Paul Cherblanc
Auteur du document reproduit : Robert V.-A. (architecte), Chollat A.-E. (architecte)
Date de prise de vue : 1913
Technique de relevé : reprise de fond ;
© Région Rhône-Alpes, Inventaire général du patrimoine culturel ; © Ville de Lyon
reproduction soumise à autorisation du titulaire des droits d'exploitation

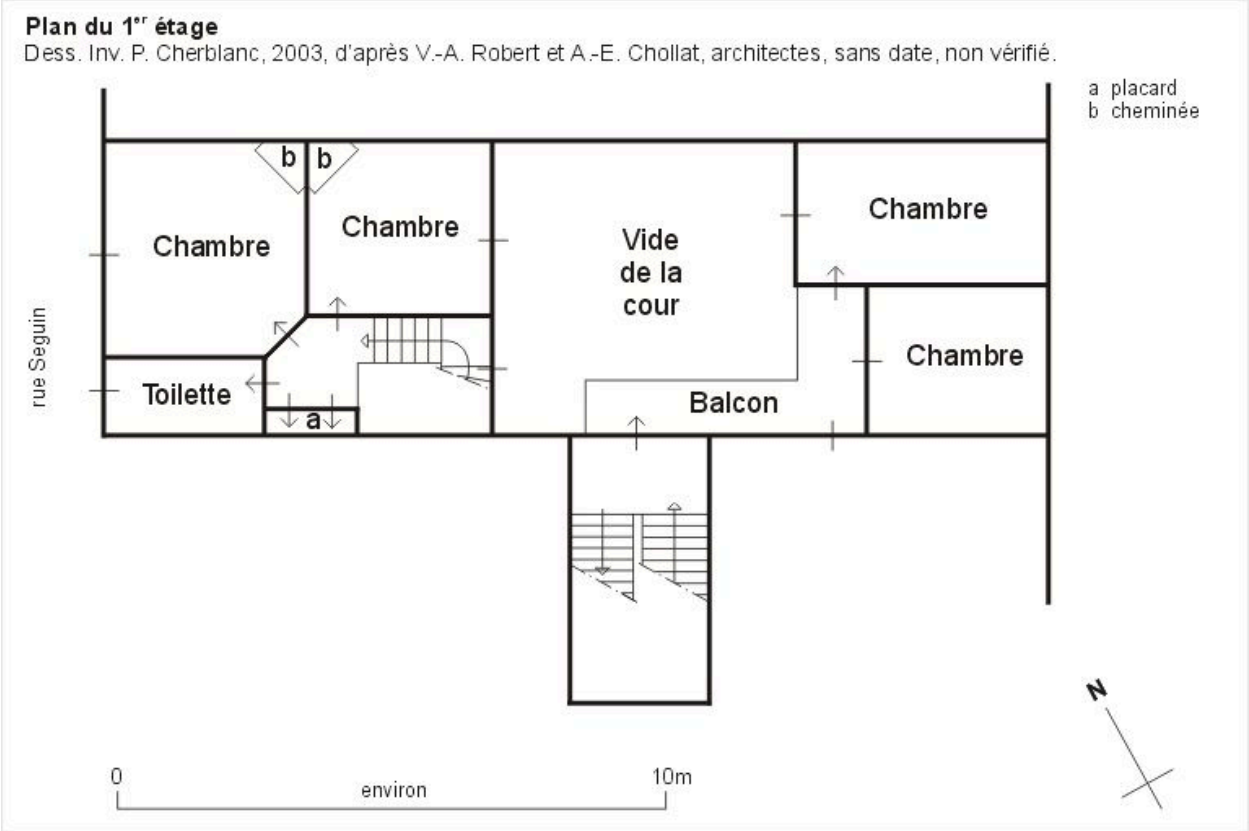

Plan de l'étage, d'après V.-A. Robert et A.-E. Chollat

IVR82_20036903358NUD
Auteur de l'illustration : Paul Cherblanc
Auteur du document reproduit : Robert V.-A. (architecte), Chollat A.-E. (architecte)
Date de prise de vue : 1913
Technique de relevé : reprise de fond ;
© Région Rhône-Alpes, Inventaire général du patrimoine culturel ; © Ville de Lyon
reproduction soumise à autorisation du titulaire des droits d'exploitation

Elévation principale depuis le toit du collège Jean-Monnet

IVR82_20016902471XE
Auteur de l'illustration : Eric Dessert
© Région Rhône-Alpes, Inventaire général du patrimoine culturel ; © Ville de Lyon
reproduction soumise à autorisation du titulaire des droits d'exploitation

Vue d'ensemble depuis le nord-ouest

IVR82_20016902171NUCA
Auteur de l'illustration : François Blanchetière
© Région Rhône-Alpes, Inventaire général du patrimoine culturel ; © Ville de Lyon
reproduction soumise à autorisation du titulaire des droits d'exploitation

Vue de la maison patronale

IVR82_20016902172NUCA
Auteur de l'illustration : François Blanchetière
© Région Rhône-Alpes, Inventaire général du patrimoine culturel ; © Ville de Lyon
reproduction soumise à autorisation du titulaire des droits d'exploitation



Lavabo sur le palier de l'immeuble de rapport

IVR82_20016902173NUCA
Auteur de l'illustration : François Blanchetière
© Région Rhône-Alpes, Inventaire général du patrimoine culturel ; © Ville de Lyon
reproduction soumise à autorisation du titulaire des droits d'exploitation