



Rhône-Alpes, Drôme
Valaurie
rue des, 2 Ecoles

Ancienne école primaire de filles, actuellement maison

Références du dossier

Numéro de dossier : IA26000317
Date de l'enquête initiale : 1998
Date(s) de rédaction : 2011
Cadre de l'étude : inventaire topographique
Degré d'étude : étudié

Désignation

Dénomination : école primaire
Genre du destinataire : de filles
Destinations successives : maison

Compléments de localisation

Milieu d'implantation : en village
Références cadastrales : . 1835 B 563-563 bis ; 1994, AA, 132

Historique

Le cadastre napoléonien de 1836 indique que, sur la parcelle où sera construite l'école, se trouvait, sans doute depuis longtemps, le presbytère de Valaurie, ainsi qu'un petit corps de bâtiment ajouté en 1812 servant de maison commune ; ce corps de bâtiment abrite également la salle de classe des garçons et le logement de l'instituteur. Le four communal est vendu en 1860 pour payer la construction d'un nouveau presbytère. En 1874, la municipalité décide donc de construire, à la place de l'ancien presbytère en mauvais état, les écoles de garçons et de filles avec une salle de mairie et le logement de l'instituteur. Les projets sont confiés à Chaix, agent voyer cantonal, qui dresse en mai 1875 les plans et devis de reconstruction de la maison d'écoles et mairie ; ces plans sont presque aussitôt modifiés conformément aux prescriptions du ministre de l'instruction publique. Chaix dessine un bâtiment prestigieux de trois niveaux, la partie centrale réservée à la mairie sépare l'école des garçons à droite de l'école des filles à gauche. L'accès aux écoles se fait par en bas, chacune ayant sa propre entrée desservie par un escalier extérieur, depuis le chemin vicinal pour les garçons et la rue conduisant à la place pour les filles ; au niveau de l'étage de soubassement se situent les préaux, latrines, bûcher et caves. Les salles de classe sont au rez-de-chaussée surélevé, avec le réfectoire entre elles. L'entrée de la mairie est sur la place du Belvédère (nord-est), la salle des délibérations est à l'étage, entre les logements de l'instituteur et des institutrices au-dessus de leur classe respective. Celui de l'instituteur est d'ailleurs plus grand et possède une terrasse arrondie sur la base d'une tour de fortification. Malgré les modifications apportées, le projet doit être revu à la demande de l'inspecteur d'académie : manque d'aération, cours trop petites, pas de jardin pour les maîtres. On incorpore une partie du chemin vicinal et, en 1877, Chaix dresse un projet particulier pour les cours, approuvé par le ministère le 7 mars 1879. Mais en 1881, l'inspecteur d'académie s'y oppose encore, car les projets ne sont pas conformes aux nouveaux règlements (du 17 juin 1880) et demande un 3e projet. Entre temps, la municipalité a décidé de construire une école de garçons séparée et d'acheter un terrain à cet effet ; Chaix en dessine le plan en 1880, puis, avant de prendre sa retraite, dresse un nouveau projet, encore ambitieux, pour l'école des filles. Ce projet ne peut aboutir rapidement et en 1882, l'école des filles et une partie du logement de l'instituteur s'écroule ! En 1883, la municipalité charge Henri Rasclas, architecte à Montélimar, de modifier les plans pour la 3e fois. Le cahier des charge est rédigé en mai 1885 et la construction adjugée à Toussaint Platet, entrepreneur. Les travaux de l'école des filles sont dangereux, il faut démolir les vieilles constructions, reprendre la tour en sous-oeuvre, remblayer la cour et élever un grand mur de soutènement. La pierre employée provient des carrières de Chantemerle, la toiture est en tuiles plates mécaniques, le toit bordé d'un lambrequin. La tour, menaçant ruine, sera finalement démolie. L'édifice est terminé en 1887 : le 25 mai a lieu la réception provisoire de la maison d'école. Quelques réparations sont réalisées par la

suite, en 1897, l'architecte Léon Bernard ouvre une porte d'accès à la cave, puis en 1906. Le remboursement des travaux s'échelonna jusqu'en 1916. Les photos du début du XXe siècle montrent le bâtiment couvert d'un toit à croupes et ne comportant que deux niveaux au-dessus de la terrasse, d'ailleurs plus vaste vers l'est, et le préau situé au-dessus du lavoir. L'école a été surélevée vers le milieu du XXe siècle et dotée d'un toit à longs pans. Elle a fonctionné jusqu'à la fin du XXe siècle, avant sa fermeture vers 1980-85. C'est aujourd'hui une propriété privée.

Période(s) principale(s) : Temps modernes (détruit), 4e quart 19e siècle

Période(s) secondaire(s) : 1ère moitié 20e siècle

Auteur(s) de l'oeuvre : Pierre-Louis-Casimir Chaix (agent voyer, attribution par source), Henri Rasclas (architecte, attribution par source)

Description

En arrivant à Valaurie par la route D 541 au sud, cet édifice s'impose à la vue, à cause du puissant soubassement qui le surélève. Ce mur de soutènement appareillé constitue un socle au-dessus de la rampe d'accès à la route de Grignan, depuis l'entrée de la rue des Ecoles jusqu'à la place du Lavoir que dominant la maison et sa terrasse ; l'emplacement est d'ailleurs appelé le Belvédère. Le bâtiment rectangulaire est très simple, construit en moellons de calcaire et de grès, aux élévations enduites, au toit à longs pans de tuiles creuses bordé de trois rangs de génoise qui fait retour sur les élévations latérales, formant fronton pignon. Les chaînes d'angle et le solin sont en pierre de taille. Les élévations de trois niveaux sont à travées régulières, 3 sur les murs gouttereaux, 2 sur les pignons, les baies encadrées d'un bandeau plat en pierre de taille. Le côté ouest, sur la montée de la rue des Ecoles, compte un niveau de plus : dans le solin du mur pignon, un portail rectangulaire (récemment élargi pour un garage ?) donne accès à l'étage de soubassement. La façade de la maison donne sur la rue des Ecoles, la porte piétonne latérale est couverte d'un arc surbaissé à clef passante. Les fenêtres des deux premiers niveaux sont en arc segmentaire très tendu, à feuillure avec appui mouluré, celles de l'étage en surcroît sont carrées. Dans l'élévation sud, au 1er niveau, ce sont des portes-fenêtres qui ouvrent sur une vaste terrasse bordée d'un muret maçonné et d'un garde-corps en fer. Contre le côté est de la maison, dans le prolongement de la façade sur le Belvédère, est accolé un corps de bâtiment bas d'un seul niveau, aveugle côté rue et ouvrant sur la terrasse. L'intérieur n'a pas pu être visité.

Éléments descriptifs

Matériau(x) du gros-oeuvre, mise en oeuvre et revêtement : calcaire ; grès ; moellon

Matériau(x) de couverture : tuile creuse

Plan : plan rectangulaire régulier

Étage(s) ou vaisseau(x) : étage de soubassement, rez-de-chaussée surélevé, 1 étage carré, étage en surcroît

Élévations extérieures : élévation à travées

Type(s) de couverture : toit à longs pans ; pignon couvert

Escaliers : escalier dans-oeuvre : en maçonnerie

Typologies et état de conservation


État de conservation : restauré

Statut, intérêt et protection

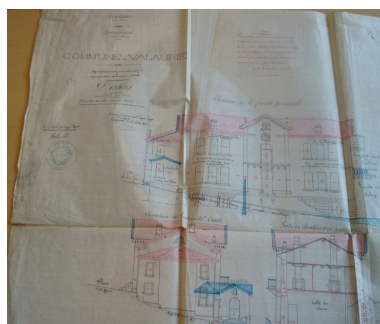
Statut de la propriété : propriété privée

Références documentaires

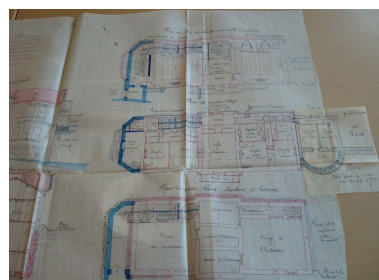
Illustrations



Commune de Valaurie.
Agrandissement, reconstruction
et appropriation de la maison




Commune de Valaurie.
Agrandissement, reconstruction



Commune de Valaurie.
Agrandissement, reconstruction et
appropriation de la maison d'école.

d'école. Plan des lieux et pérymétral de la nouvelle construction.
Phot. Geneviève Jourdan,
Autr. agent voyer Chaix
IVR82_20112600042NUCA



Commune de Valaurie.
Agrandissement, reconstruction et appropriation de la maison d'école.
Plans et dessins des cours. Détail partie centrale : plan des préaux et des cours (projet non réalisé).
Phot. Geneviève Jourdan,
Autr. agent voyer Chaix
IVR82_20112600045NUCA



Partie supérieure de la maison autrefois école de filles, l'église et le paysage alentour.
Phot. Alain Franchella
IVR82_19982600038X

et appropriation de la maison d'école. Dessins modifiés en bleu.
Elévation sur la façade principale
- Elévation sur l'extrémité ouest
- Partie en élévation et en coupe côté est (projet non réalisé).
Repro. Geneviève Jourdan,
Autr. agent voyer Chaix
IVR82_20112600043NUCA

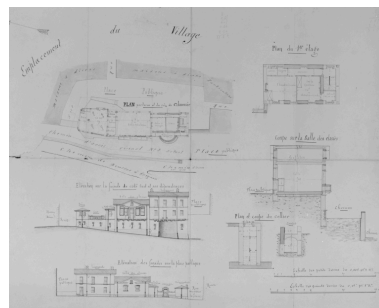


Elévation sur le Belvédère, vue partielle.
Phot. Geneviève Jourdan
IVR82_20112600034NUCA




Vue de 3/4 de l'ancienne école de filles, sur la rue des Ecoles et le Belvédère.
Phot. Alain Franchella
IVR82_19982600035X

Dessins modifiés en bleu. Plan du rez-de-chaussée et des salles des classes - Plan du 1er étage - Plan des caves, préaux, bûchers et latrines (projet non réalisé).
Phot. Geneviève Jourdan,
Autr. agent voyer Chaix
IVR82_20112600044NUCA



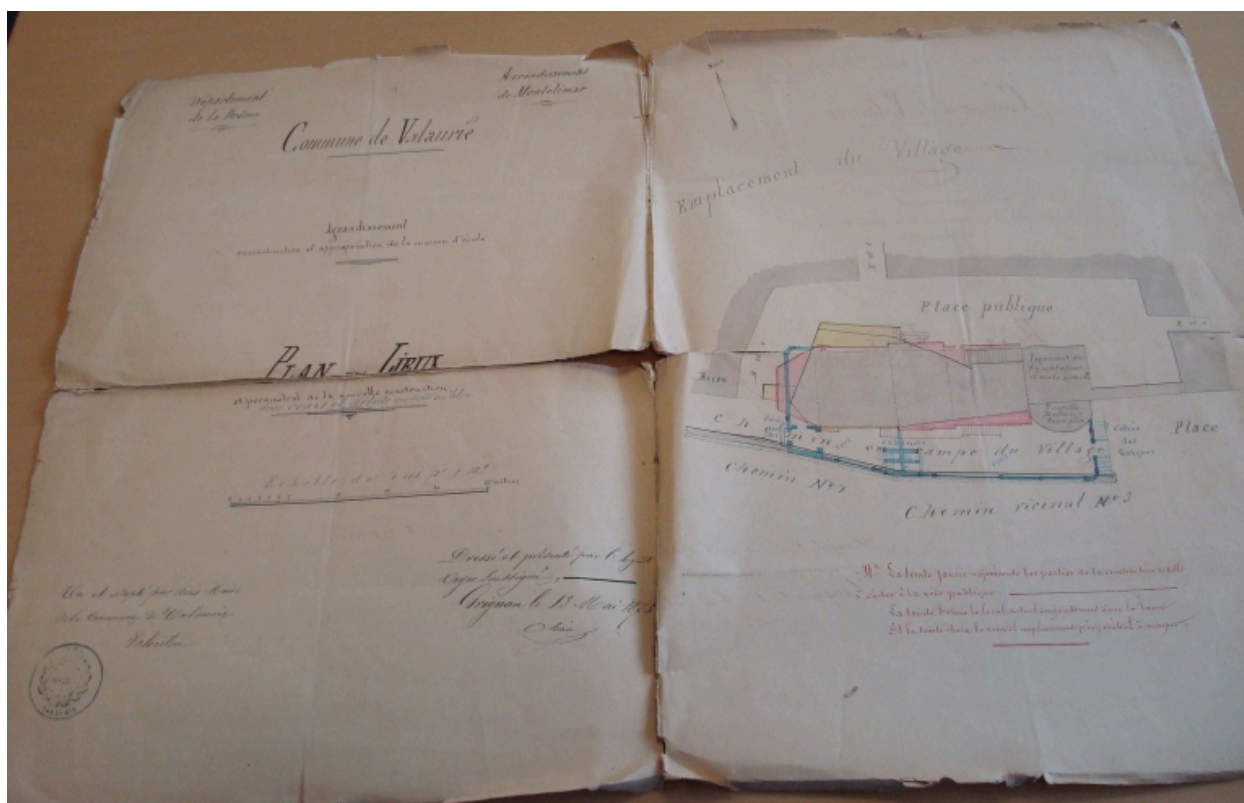
[Commune de Valaurie...] Plan par terre et du rez-de-chaussée - Plan du 1er étage - Coupes sur la salle des classes - Plan et coupe du cellier - Elévation sur la façade du côté sud et ses dépendances - Elévation des façades sur la place publique (3e projet pour l'école des filles).
Phot. Alain Franchella,
Autr. agent voyer] [Chaix
IVR82_19972600521X



Commune de Valaurie. Acquisition des immeubles de Madame Vve Descombes et de ceux du sieur Mazet, contigus... Plan des lieux et des abords, comprenant l'emplacement actuel communal occupé aujourd'hui par l'école des filles et des garçons et sur lequel sera édifiée l'école des filles.
Phot. Geneviève Jourdan,
Autr. agent voyer Chaix
IVR82_20112600046NUCA

Auteur(s) du dossier : Geneviève Jourdan

Copyright(s) : © Région Rhône-Alpes, Inventaire général du patrimoine culturel



Commune de Valaurie. Agrandissement, reconstruction et appropriation de la maison d'école. Plan des lieux et pérymétral de la nouvelle construction.

Référence du document reproduit :

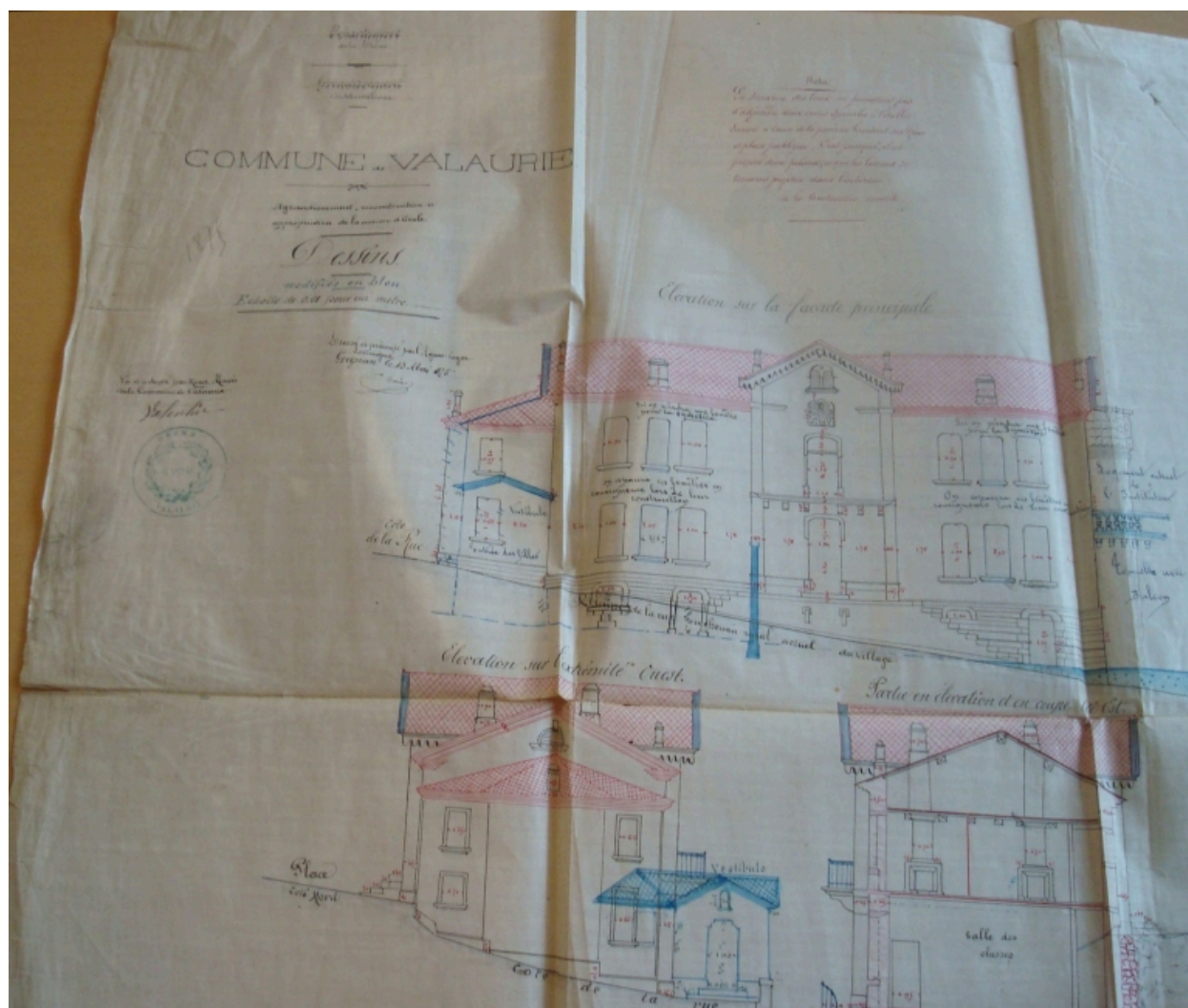
- **AD Drôme 2O 1131 Commune de Valaurie. Agrandissement, reconstruction et appropriation de la maison d'école. Plan des lieux et pérymétral de la nouvelle construction.**
Commune de Valaurie. Agrandissement, reconstruction et appropriation de la maison d'école. Plan des lieux et pérymétral de la nouvelle construction. / Chaix, agent voyer. Dessin aquarellé, 65 x 44 cm, 13 mai 1875. AD Drôme. 2O 1131.
AD Drôme : 2O 1131

IVR82_20112600042NUCA

Auteur de l'illustration : Geneviève Jourdan

Auteur du document reproduit : agent voyer Chaix

© Région Rhône-Alpes, Inventaire général du patrimoine culturel
reproduction soumise à autorisation du titulaire des droits d'exploitation



Commune de Valaurie. Agrandissement, reconstruction et appropriation de la maison d'école. Dessins modifiés en bleu. Elévation sur la façade principale - Elévation sur l'extrémité ouest - Partie en élévation et en coupe côté est (projet non réalisé).

Référence du document reproduit :

- **AD Drôme 2 O 1131 Commune de Valaurie. Agrandissement, reconstruction et appropriation de la maison d'école. Dessins modifiés en bleu. Elévation sur la façade principale - Elévation sur l'extrémité ouest - Partie en élévation et en coupe côté est (projet non réalisé).**

Commune de Valaurie. Agrandissement, reconstruction et appropriation de la maison d'école. Dessins modifiés en bleu. Elévation sur la façade principale - Elévation sur l'extrémité ouest - Partie en élévation et en coupe côté est (projet non réalisé). / Chaix, agent voyer. Dessins aquarellés sur calque entoilé, 83 x 45,5 cm, 13 mai 1875 AD Drôme. 2 O 1131.

AD Drôme : 2 O 1131

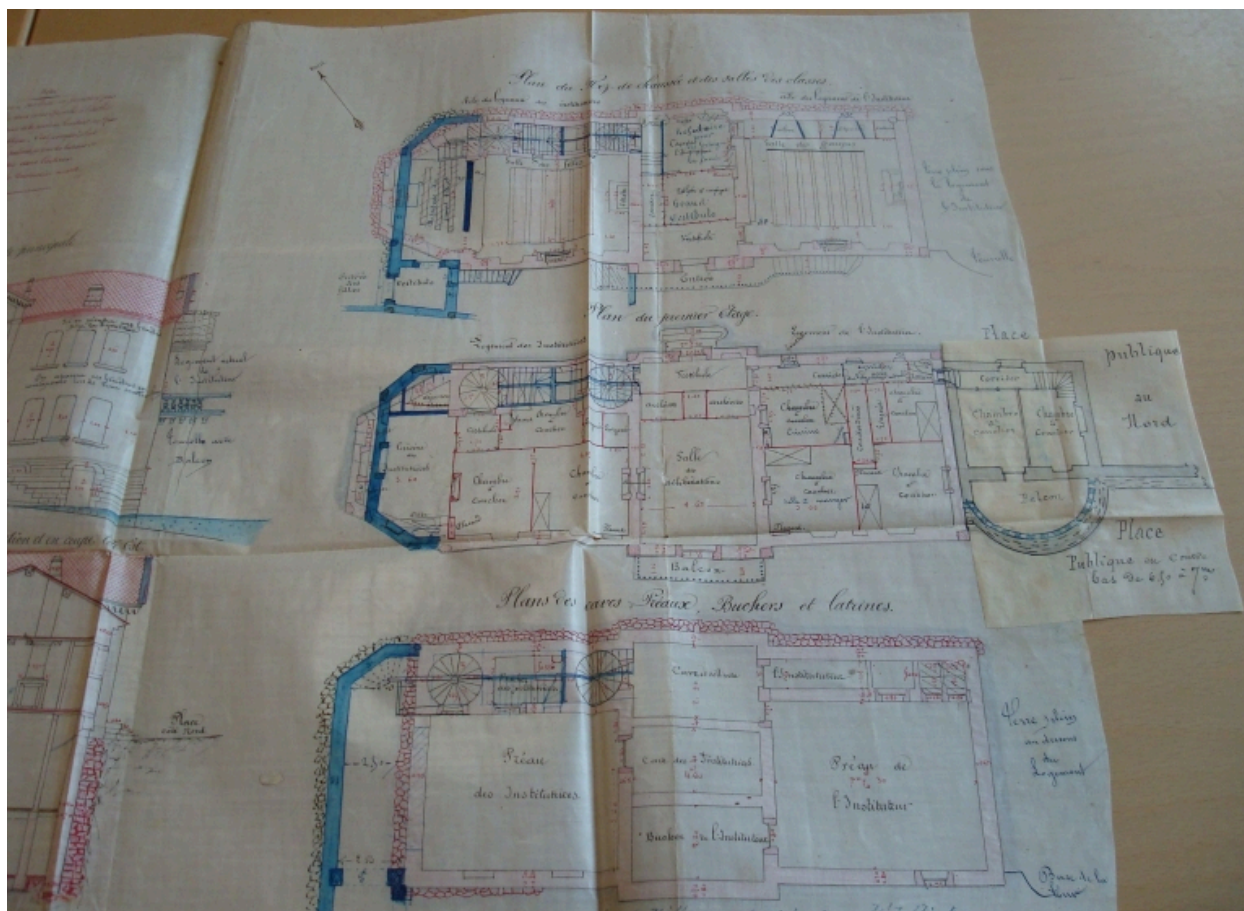
IVR82_20112600043NUCA

Auteur de l'illustration (reproduction) : Geneviève Jourdan

Auteur du document reproduit : agent voyer Chaix

© Région Rhône-Alpes, Inventaire général du patrimoine culturel

reproduction soumise à autorisation du titulaire des droits d'exploitation



Commune de Valaurie. Agrandissement, reconstruction et appropriation de la maison d'école. Dessins modifiés en bleu. Plan du rez-de-chaussée et des salles des classes - Plan du 1er étage - Plan des caves, préaux, bûchers et latrines (projet non réalisé).

Référence du document reproduit :

- **AD Drôme 2 O 1131 Commune de Valaurie. Agrandissement, reconstruction et appropriation de la maison d'école. Dessins modifiés en bleu. Plan du rez-de-chaussée et des salles des classes - Plan du 1er étage - Plan des caves, préaux, bûchers et latrines (projet non réalisé).**

Commune de Valaurie. Agrandissement, reconstruction et appropriation de la maison d'école. Dessins modifiés en bleu. Plan du rez-de-chaussée et des salles des classes - Plan du 1er étage - Plan des caves, préaux, bûchers et latrines (projet non réalisé). / Chaix, agent voyer. Dessins aquarellés sur calque entoilé, 83 x 45,5 cm, 13 mai 1875 AD Drôme. 2 O 1131.

AD Drôme : 2 O 1131

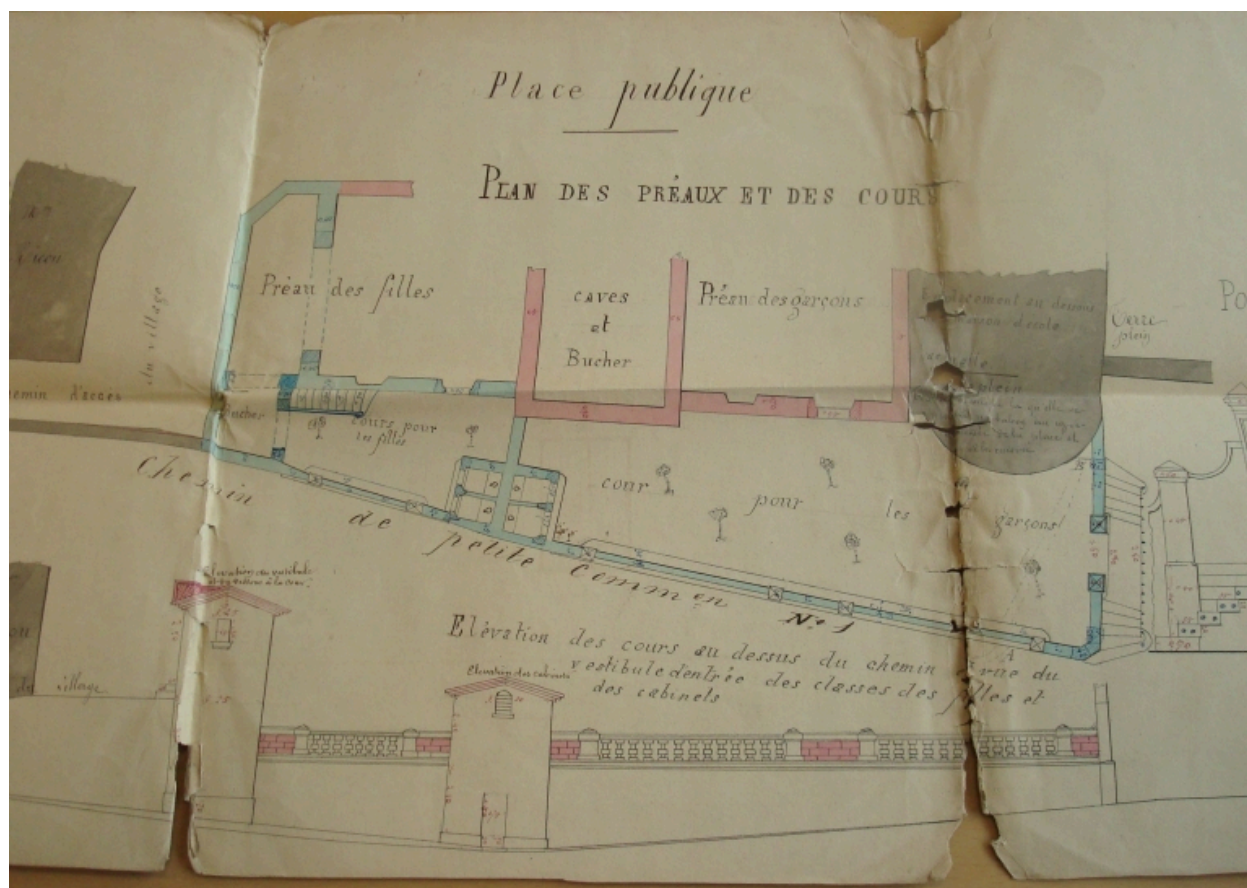
IVR82_20112600044NUCA

Auteur de l'illustration : Geneviève Jourdan

Auteur du document reproduit : agent voyer Chaix

© Région Rhône-Alpes, Inventaire général du patrimoine culturel

reproduction soumise à autorisation du titulaire des droits d'exploitation



Commune de Valaurie. Agrandissement, reconstruction et appropriation de la maison d'école. Plans et dessins des cours. Détail partie centrale : plan des préaux et des cours (projet non réalisé).

Référence du document reproduit :

- **AD Drôme 2 O 1131 Commune de Valaurie. Agrandissement, reconstruction et appropriation de la maison d'école. Plans et dessins des cours. Détail partie centrale : plan des préaux et des cours (projet non réalisé).**

Commune de Valaurie. Agrandissement, reconstruction et appropriation de la maison d'école. Plans et dessins des cours. Détail partie centrale : plan des préaux et des cours (projet non réalisé). / Chaix, agent voyer. Dessin aquarellé, 76 X 32,5 cm, 12 décembre 1877. AD Drôme. 2 O 1131.

AD Drôme : 2 O 1131

IVR82_20112600045NUCA

Auteur de l'illustration : Geneviève Jourdan

Auteur du document reproduit : agent voyer Chaix

© Région Rhône-Alpes, Inventaire général du patrimoine culturel

reproduction soumise à autorisation du titulaire des droits d'exploitation

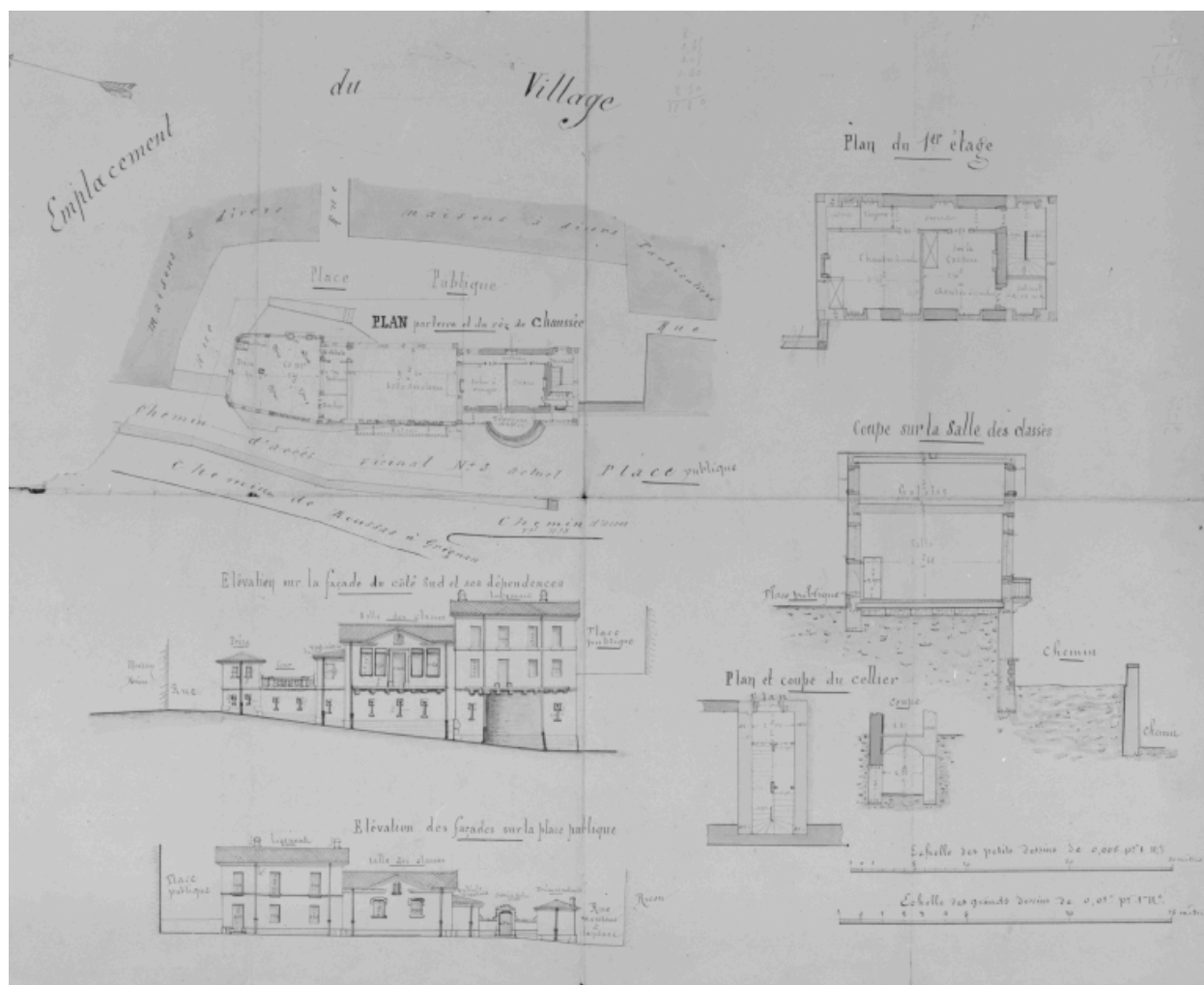


Elévation sur le Belvédère, vue partielle.

IVR82_20112600034NUCA

Auteur de l'illustration : Geneviève Jourdan

© Région Rhône-Alpes, Inventaire général du patrimoine culturel
reproduction soumise à autorisation du titulaire des droits d'exploitation



[Commune de Valaurie...] Plan par terre et du rez-de-chaussée - Plan du 1er étage - Coupes sur la salle des classes - Plan et coupe du cellier - Elévation sur la façade du côté sud et ses dépendances - Elévation des façades sur la place publique (3e projet pour l'école des filles).

Référence du document reproduit :

- **AC Valaurie Série M [Commune de Valaurie...] Plan par terre et du rez-de-chaussée - Plan du 1er étage - Coupes sur la salle des classes - Plan et coupe du cellier - Elévation sur la façade du côté sud et ses dépendances - Elévation des façades sur la place publique (3e projet pour l'école des filles).**

[Commune de Valaurie...] Plan par terre et du rez-de-chaussée - Plan du 1er étage - Coupes sur la salle des classes - Plan et coupe du cellier - Elévation sur la façade du côté sud et ses dépendances - Elévation des façades sur la place publique (3e projet pour l'école des filles). / [Chaix, agent voyer]. Dessin aquarellé, 4e quart 19e siècle [1881-1882] AC Valaurie. Série M.

AC Valaurie : Série M

IVR82_19972600521X

Auteur de l'illustration : Alain Franchella

Auteur du document reproduit : agent voyer] [Chaix

© Région Rhône-Alpes, Inventaire général du patrimoine culturel

reproduction soumise à autorisation du titulaire des droits d'exploitation



Partie supérieure de la maison autrefois école de filles, l'église et le paysage alentour.

IVR82_19982600038X

Auteur de l'illustration : Alain Franchella

© Région Rhône-Alpes, Inventaire général du patrimoine culturel
reproduction soumise à autorisation du titulaire des droits d'exploitation

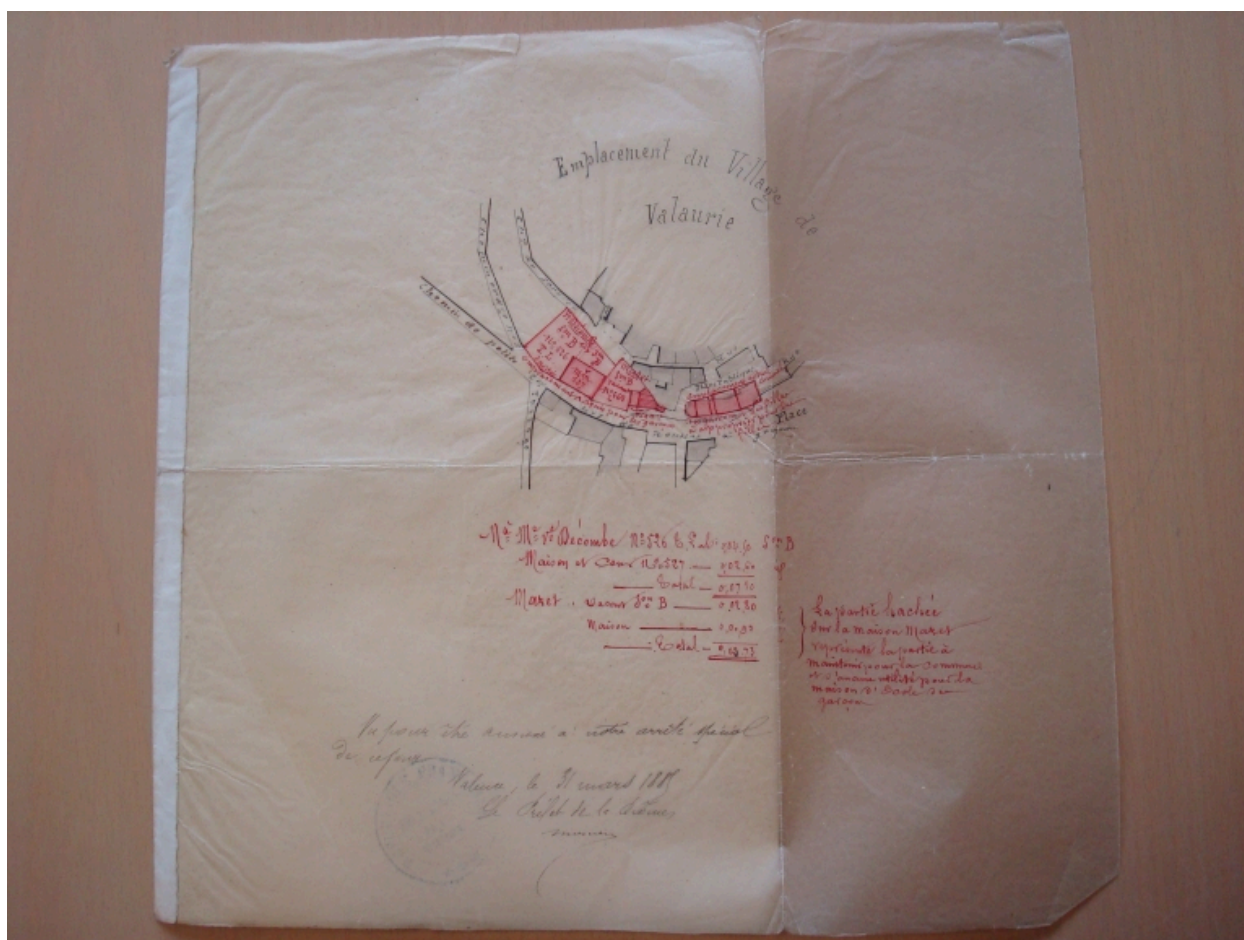


Vue de 3/4 de l'ancienne école de filles, sur la rue des Ecoles et le Belvédère.

IVR82_19982600035X

Auteur de l'illustration : Alain Franchella

© Région Rhône-Alpes, Inventaire général du patrimoine culturel
reproduction soumise à autorisation du titulaire des droits d'exploitation



Commune de Valaurie. Acquisition des immeubles de Madame Vve Descombes et de ceux du sieur Mazet, contigus... Plan des lieux et des abords, comprenant l'emplacement actuel communal occupé aujourd'hui par l'école des filles et des garçons et sur lequel sera édifée l'école des filles.

Référence du document reproduit :

- **AD Drôme 2 O 1131 Commune de Valaurie. Acquisition des immeubles de Madame Vve Descombes et de ceux du sieur Mazet, contigus... Plan des lieux et des abords, comprenant l'emplacement actuel communal occupé aujourd'hui par l'école des filles et des garçons et sur lequel sera édifée l'école des filles.**

Commune de Valaurie. Acquisition des immeubles de Madame Vve Descombes et de ceux du sieur Mazet, contigus... Plan des lieux et des abords, comprenant l'emplacement actuel communal occupé aujourd'hui par l'école des filles et des garçons et sur lequel sera édifée l'école des filles. / Chaix, agent voyer. Dessin à l'encre de couleur, 51 x 29 cm, 26 mai 1880. AD Drôme. 2 O 1131.

AD Drôme : 2 O 1131

IVR82_20112600046NUCA

Auteur de l'illustration : Geneviève Jourdan

Auteur du document reproduit : agent voyer Chaix

© Région Rhône-Alpes, Inventaire général du patrimoine culturel

reproduction soumise à autorisation du titulaire des droits d'exploitation