



Rhône-Alpes, Savoie  
Montcel  
Le Certeau  
Le Certeau

## Moulin Marin

### Références du dossier

Numéro de dossier : IA73002689  
Date de l'enquête initiale : 2011  
Date(s) de rédaction : 2011  
Cadre de l'étude : patrimoine industriel Patrimoine hydraulique des Pays de Savoie  
Degré d'étude : monographié

### Désignation

Dénomination : moulin  
Parties constituantes non étudiées : atelier de fabrication

### Compléments de localisation

Milieu d'implantation : en écart  
Réseau hydrographique : Ruisseau de la Meunaz  
Références cadastrales : 2014, B, 532

### Historique

Le moulin est visible sur le premier cadastre français de 1880. A cette date, Pierre Marin est propriétaire et meunier. Le moulin est exploité jusque dans les années 1910. Il est exploité par le meunier qui possédait aussi les artifices (scierie, moulin, battoir) situés en amont sur le ruisseau.

Période(s) principale(s) : 4e quart 19e siècle  
Dates : 1880 (daté par source)

### Description

Le bâtiment est repérable grâce à des pierres de l'étage de soubassement.

### Éléments descriptifs

Matériau(x) du gros-oeuvre, mise en oeuvre et revêtement : pierre  
Plan : plan rectangulaire régulier  
Étage(s) ou vaisseau(x) : étage de soubassement  
Énergies : énergie hydraulique

### Typologies et état de conservation

État de conservation : vestiges

### Statut, intérêt et protection

Le site est envahi par la végétation et se dégrade rapidement.  
Statut de la propriété : propriété privée

## Références documentaires

### Documents d'archive

- **FR.AD073, 3P 7174, Premier cadastre français, Le Montcel, section B, feuille 6, 1880**  
FR.AD073, 3P 7174, Premier cadastre français, Le Montcel, section B, feuille 6, 1880
- **FR.AD073 284 R 2, Moulins : Recensements, Trévignin, 1923**  
FR.AD073 284 R 2, Moulins : Recensements, Trévignin, 1923

### Documents figurés

- **Premier cadastre français Cadastre de 1880**  
Premier cadastre français, 1880, section C1 (AD Savoie, 3P 7174).  
AD Savoie : 3P 7174
- **Cadastre rénové Cadastre de 1958**  
Cadastre rénové, 1958, section C1 (AD Savoie, 3P 7175).  
AD Savoie : 3P 7175
- **Cadastre actuel Cadastre actuel 2010**  
Cadastre actuel, 2010.

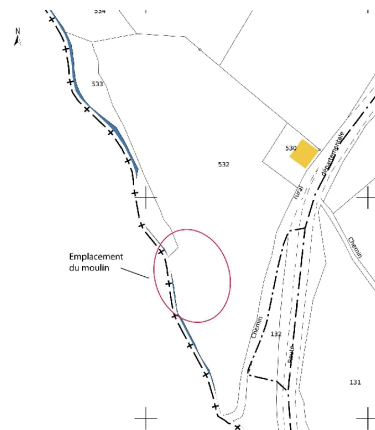
## Illustrations




Premier cadastre français,  
1880. Cadastre de 1880  
AD Savoie. 3P 7174  
Phot. Yannick Milleret  
IVR82\_20117302230NUCA



Cadastre rénové, 1958. Cadastre  
de 1958 AD Savoie. 3P 7175  
Phot. Yannick Milleret  
IVR82\_20117302231NUCA



Cadastre actuel, 2010  
Phot. Yannick Milleret  
IVR82\_20117302232NUCA



Vue générale des vestiges du moulin  
Phot. Yannick Milleret  
IVR82\_20117302233NUCA

## Dossiers liés

### Dossiers de synthèse :

Patrimoine hydraulique de la Savoie : présentation de l'étude départementale (IA00141274) Rhône-Alpes, Savoie, Savoie

**Oeuvre(s) contenue(s) :**

**Oeuvre(s) en rapport :**

Paysage du bassin-versant du Lac du Bourget et tributaires (IA73002685) Rhône-Alpes, Savoie, Chambéry

Auteur(s) du dossier : Yannick Milleret

Copyright(s) : © Région Rhône-Alpes, Inventaire général du patrimoine culturel ; © Assemblée des Pays de Savoie



Premier cadastre français, 1880. Cadastre de 1880 AD Savoie. 3P 7174

Référence du document reproduit :

- **Premier cadastre français Cadastre de 1880**  
Premier cadastre français, 1880, section C1 (AD Savoie, 3P 7174).  
AD Savoie : 3P 7174

IVR82\_20117302230NUCA

Auteur de l'illustration : Yannick Milleret

© Région Rhône-Alpes, Inventaire général du patrimoine culturel ; © Assemblée des Pays de Savoie  
reproduction soumise à autorisation du titulaire des droits d'exploitation



Cadastre rénové, 1958. Cadastre de 1958 AD Savoie. 3P 7175

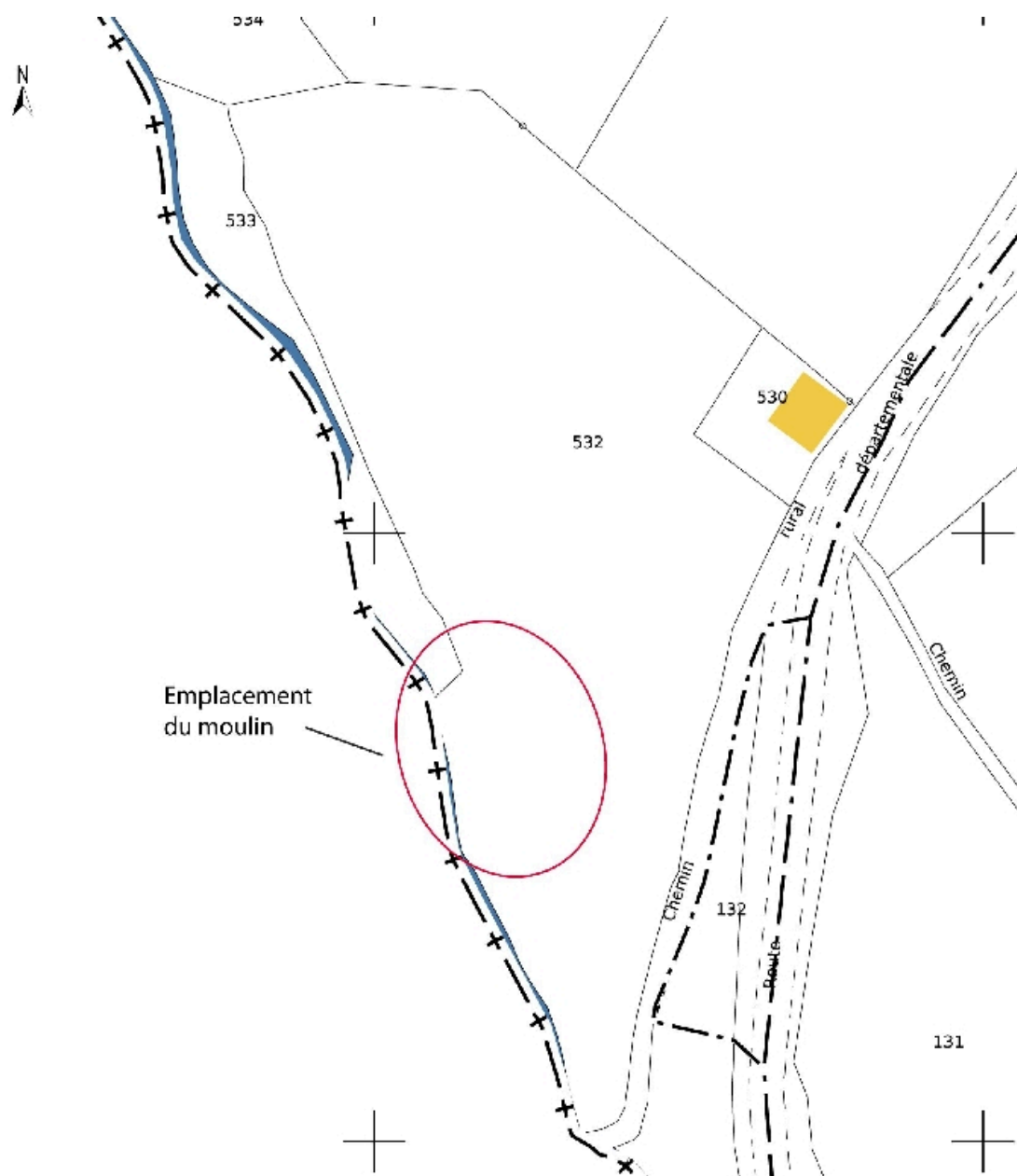
Référence du document reproduit :

- **Cadastre rénové Cadastre de 1958**  
Cadastre rénové, 1958, section C1 (AD Savoie, 3P 7175).  
AD Savoie : 3P 7175

IVR82\_20117302231NUCA

Auteur de l'illustration : Yannick Milleret

© Région Rhône-Alpes, Inventaire général du patrimoine culturel ; © Assemblée des Pays de Savoie  
reproduction soumise à autorisation du titulaire des droits d'exploitation



Cadastre actuel, 2010

Référence du document reproduit :

- **Cadastre actuel** Cadastre actuel 2010  
Cadastre actuel, 2010.

IVR82\_20117302232NUCA

Auteur de l'illustration : Yannick Milleret

© Région Rhône-Alpes, Inventaire général du patrimoine culturel ; © Assemblée des Pays de Savoie  
reproduction soumise à autorisation du titulaire des droits d'exploitation



Vue générale des vestiges du moulin

IVR82\_20117302233NUCA

Auteur de l'illustration : Yannick Milleret

© Région Rhône-Alpes, Inventaire général du patrimoine culturel ; © Assemblée des Pays de Savoie  
reproduction soumise à autorisation du titulaire des droits d'exploitation