



Lyon 7e  
la Guillotière  
5 rue Chalopin

## Immeuble

### Références du dossier

Numéro de dossier : IA69005050  
Date de l'enquête initiale : 2002  
Date(s) de rédaction : 2002  
Cadre de l'étude : inventaire topographique Inventaire de la Ville de Lyon  
Degré d'étude : repéré

### Désignation

Dénomination : immeuble  
Parties constituantes non étudiées : atelier, cour

### Compléments de localisation

Milieu d'implantation : en ville  
Références cadastrales : 1824. H 90 partie ; 1999, AD, 22

### Historique

Immeubles construit sur une partie de la propriété appartenant en 1825 à la veuve de Louis Féliassart (partie de jardin)  
Période(s) principale(s) : 19e siècle

### Description

La façade comporte cinq travées. L'entrée centrale est encadrée par de grands piliers monolithes. Une partie du rez-de-chaussée a été à demi-murée et percée de fenêtres pour être transformée en logements. L'accès à la cave se fait sous l'escalier à deux volées, perpendiculaire à la façade. Les façades des 1, 3 et 5 rue Chalopin présentent des bandeaux alignés. Des bandeaux soulignent les 3 premiers étages, les encadrements des baies présentent une corniche au 2e étage. Le vestibule a gardé son carrelage d'origine, en ciment moulé à étoile ; le plafond du vestibule est orné d'une corniche simplement moulurée. Les lambrequins et les gardes-corps sont en fonte.

### Éléments descriptifs

Matériau(x) du gros-oeuvre, mise en oeuvre et revêtement : enduit ; moellon (?)  
Matériau(x) de couverture : tuile  
Étage(s) ou vaisseau(x) : sous-sol, entresol, 3 étages carrés  
Élévations extérieures : élévation à travées  
Type(s) de couverture : toit à deux pans  
Escaliers : escalier dans-oeuvre : escalier tournant à retours avec jour, suspendu, en maçonnerie

### Typologies et état de conservation

Typologies : immeuble sur rue avec cour à l'arrière ; immeuble à un corps de bâtiment  
État de conservation : bon état

### Décor

Techniques : céramique, fonderie

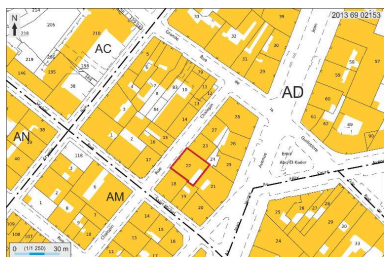
Représentations : étoile ; rinceau

## Statut, intérêt et protection

Un atelier de fabrication de guitares "Thierry Monteil" occupe le rez-de-chaussée de l'immeuble

Statut de la propriété : propriété de la commune

## Illustrations



Plan masse et de situation,  
extrait de <http://cadastre.gouv.fr>  
Dess. André Céréza  
IVR82\_20136902153NUDA



Vue d'ensemble depuis le nord  
Phot. Maryannick Chalabi  
IVR82\_20036900536NUCA




Vue générale  
Phot. Coralie Belleville  
IVR82\_20026902952NUCA



Vue d'ensemble depuis le sud  
Phot. Maryannick Chalabi  
IVR82\_20036900537NUCA



Vue d'ensemble de la travée centrale  
Phot. Maryannick Chalabi  
IVR82\_20036900538NUCA



Détail des derniers niveaux depuis  
le 17 rue Sébastien-Gryphe  
Phot. Maryannick Chalabi  
IVR82\_20046904607NUCA



Porte d'entrée  
Phot. Coralie Belleville  
IVR82\_20026902953NUCA



Porte de l'atelier  
Phot. Coralie Belleville  
IVR82\_20026902954NUCA



Détail des fenêtres  
Phot. Coralie Belleville  
IVR82\_20026902955NUCA



Vue du vestibule et de l'escalier  
Phot. Maryannick Chalabi  
IVR82\_20036900539NUCA



Vue de l'escalier  
Phot. Coralie Belleville  
IVR82\_20026902956NUCA



Vue du vestibule vers l'entrée  
Phot. Maryannick Chalabi  
IVR82\_20036900540NUCA



Vue de la cour et des dépendances  
Phot. Coralie Belleville  
IVR82\_20026902957NUCA

## Dossiers liés

### Dossiers de synthèse :

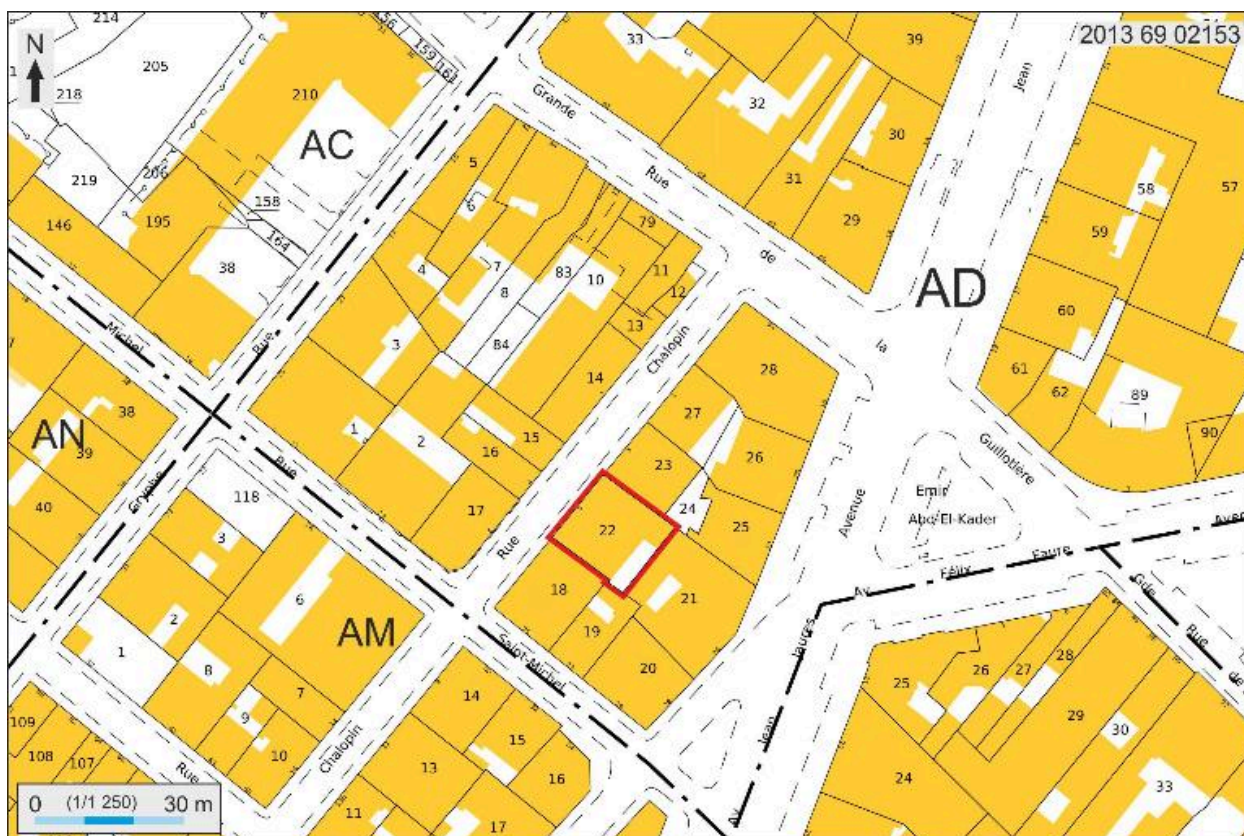
Présentation du secteur d'étude Lyon Guillotière (IA69005009) Rhône-Alpes, Rhône, Lyon 7e, la Guillotière  
Immeubles du secteur d'étude La Guillotière (IA69005010) Lyon 7e, la Guillotière

### Oeuvre(s) contenue(s) :

#### Oeuvre(s) en rapport :

Rue Sainte-Jeanne, puis rue Chalopin (IA69006898) Rhône-Alpes, Rhône, Lyon 7e, Guillotière  
immeuble (IA69005049) Rhône-Alpes, Rhône, Lyon 7e, la Guillotière, 3 rue Chalopin  
immeuble (IA69005048) Rhône-Alpes, Rhône, Lyon 7e, la Guillotière, 1 rue Chalopin

Auteur(s) du dossier : Maryannick Chalabi, Coralie Belleville, Julie Régnier, Marie-Cécile Mandon  
Copyright(s) : © Région Rhône-Alpes, Inventaire général du patrimoine culturel ; © Ville de Lyon



Plan masse et de situation, extrait de <http://cadastre.gouv.fr>

IVR82\_20136902153NUDA

Auteur de l'illustration : André Céréza

Technique de relevé : reprise de fond ; Échelle : 1:1250

© Région Rhône-Alpes, Inventaire général du patrimoine culturel ; © Ministère des finances, CIDF, Service du cadastre  
reproduction soumise à autorisation du titulaire des droits d'exploitation



Vue d'ensemble depuis le nord

IVR82\_20036900536NUCA

Auteur de l'illustration : Maryannick Chalabi

© Région Rhône-Alpes, Inventaire général du patrimoine culturel ; © Ville de Lyon  
reproduction soumise à autorisation du titulaire des droits d'exploitation



Vue générale

IVR82\_20026902952NUCA

Auteur de l'illustration : Coralie Belleville

© Région Rhône-Alpes, Inventaire général du patrimoine culturel ; © Ville de Lyon  
reproduction soumise à autorisation du titulaire des droits d'exploitation



Vue d'ensemble depuis le sud

IVR82\_20036900537NUCA

Auteur de l'illustration : Maryannick Chalabi

© Région Rhône-Alpes, Inventaire général du patrimoine culturel ; © Ville de Lyon  
reproduction soumise à autorisation du titulaire des droits d'exploitation





Vue d'ensemble de la travée centrale

IVR82\_20036900538NUCA

Auteur de l'illustration : Maryannick Chalabi

© Région Rhône-Alpes, Inventaire général du patrimoine culturel ; © Ville de Lyon  
reproduction soumise à autorisation du titulaire des droits d'exploitation



Détail des derniers niveaux depuis le 17 rue Sébastien-Gryphe

IVR82\_20046904607NUCA

Auteur de l'illustration : Maryannick Chalabi

© Région Rhône-Alpes, Inventaire général du patrimoine culturel ; © Ville de Lyon  
reproduction soumise à autorisation du titulaire des droits d'exploitation



Porte d'entrée

IVR82\_20026902953NUCA

Auteur de l'illustration : Coralie Belleville

© Région Rhône-Alpes, Inventaire général du patrimoine culturel ; © Ville de Lyon  
reproduction soumise à autorisation du titulaire des droits d'exploitation



Porte de l'atelier

IVR82\_20026902954NUCA

Auteur de l'illustration : Coralie Belleville

© Région Rhône-Alpes, Inventaire général du patrimoine culturel ; © Ville de Lyon  
reproduction soumise à autorisation du titulaire des droits d'exploitation



Détail des fenêtres

IVR82\_20026902955NUCA

Auteur de l'illustration : Coralie Belleville

© Région Rhône-Alpes, Inventaire général du patrimoine culturel ; © Ville de Lyon  
reproduction soumise à autorisation du titulaire des droits d'exploitation



Vue du vestibule et de l'escalier

IVR82\_20036900539NUCA

Auteur de l'illustration : Maryannick Chalabi

© Région Rhône-Alpes, Inventaire général du patrimoine culturel ; © Ville de Lyon  
reproduction soumise à autorisation du titulaire des droits d'exploitation



Vue de l'escalier

IVR82\_20026902956NUCA

Auteur de l'illustration : Coralie Belleville

© Région Rhône-Alpes, Inventaire général du patrimoine culturel ; © Ville de Lyon  
reproduction soumise à autorisation du titulaire des droits d'exploitation



Vue du vestibule vers l'entrée

IVR82\_20036900540NUCA

Auteur de l'illustration : Maryannick Chalabi

© Région Rhône-Alpes, Inventaire général du patrimoine culturel ; © Ville de Lyon  
reproduction soumise à autorisation du titulaire des droits d'exploitation





Vue de la cour et des dépendances

IVR82\_20026902957NUCA

Auteur de l'illustration : Coralie Belleville

© Région Rhône-Alpes, Inventaire général du patrimoine culturel ; © Ville de Lyon  
reproduction soumise à autorisation du titulaire des droits d'exploitation