



Lyon 7e
la Guillotière
17 rue Sébastien-Gryphe

Maison sur cour

Références du dossier

Numéro de dossier : IA69005202
Date de l'enquête initiale : 2003
Date(s) de rédaction : 2003
Cadre de l'étude : inventaire topographique Inventaire de la Ville de Lyon
Degré d'étude : repéré

Désignation

Dénomination : maison
Parties constituantes non étudiées : cour

Compléments de localisation

Milieu d'implantation : en ville
Références cadastrales : 1999. AD 4 partie est

Historique

un permis de construire pour une maison a été déposé le 15 mai 1885 par Boyer, architecte pour Mme veuve Falque. Le permis est délivré le 11 mars 1886.
Période(s) principale(s) : 4e quart 19e siècle

Description

Maison construite dans la cour, accessible par le 17 rue Sébastien-Gryphe

Éléments descriptifs

Matériau(x) de couverture : tuile
Étage(s) ou vaisseau(x) : 1 étage carré
Type(s) de couverture : toit à un pan
Escaliers : escalier de distribution extérieur : escalier en équerre, en maçonnerie

Typologies et état de conservation

Typologies : maison en fond de cour
État de conservation : bon état

Statut, intérêt et protection

Statut de la propriété : propriété privée

Références documentaires

Documents d'archive


- AC Lyon 339 WP 18, PC 1885

AC Lyon 339 WP 18, PC 1885. Un permis de construire pour une maison a été déposé le 15 mai 1885 par Boyer, architecte pour Mme veuve Falque. Le permis est délivré le 11 mars 1886.
AC Lyon : AC Lyon 339 WP 18


Illustrations



Plan masse et de situation,
extrait de <http://cadastre.gouv.fr>
Dess. André Céréza
IVR82_20136902188NUDA



Vue de l'élévation principale
depuis le 17 rue Sébastien-Gryphe
Phot. Maryannick Chalabi
IVR82_20046904049NUCA



Vue de la cour depuis l'étage
du 17 rue Sébastien-Gryphe
Phot. Coralie Belleville
IVR82_20036900482NUCA

Dossiers liés

Dossiers de synthèse :

Présentation du secteur d'étude Lyon Guillotière (IA69005009) Rhône-Alpes, Rhône, Lyon 7e, la Guillotière
Maisons (IA69005098) Lyon 7e, la Guillotière

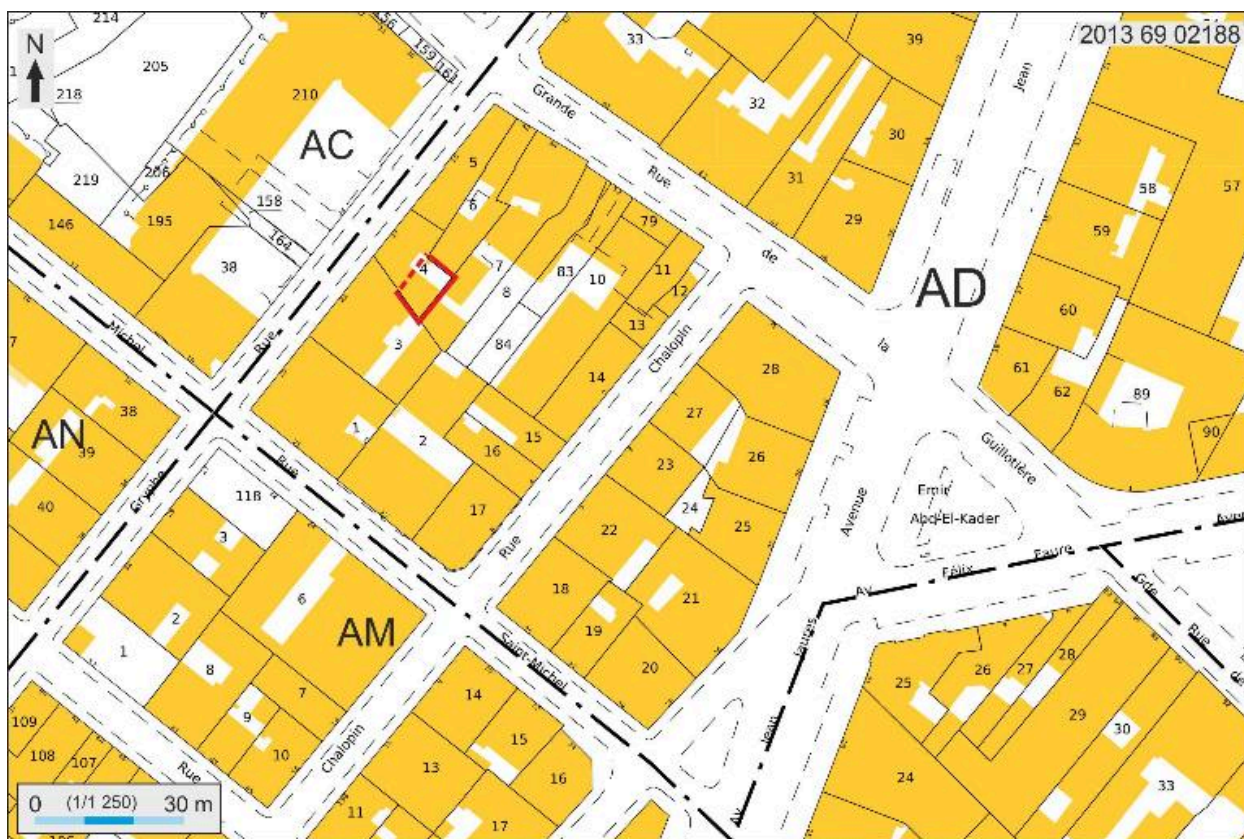
Oeuvre(s) contenue(s) :

Oeuvre(s) en rapport :

Rue de Chabrol, puis rue Sébastien-Gryphe (IA69006684) Rhône-Alpes, Rhône, Lyon 7e, la Guillotière, rue Sébastien-Gryphe
Immeuble sur rue (IA69005094) Rhône-Alpes, Rhône, Lyon 7e, la Guillotière, 17 rue Sébastien-Gryphe

Auteur(s) du dossier : Maryannick Chalabi, Coralie Belleville, Julie Régnier, Catherine Guégan

Copyright(s) : © Région Rhône-Alpes, Inventaire général du patrimoine culturel ; © Ville de Lyon



Plan masse et de situation, extrait de <http://cadastre.gouv.fr>

IVR82_20136902188NUDA

Auteur de l'illustration : André Céréza

Date de prise de vue : 2013

© Région Rhône-Alpes, Inventaire général du patrimoine culturel ; © Ministère des finances, CIDF, Service du cadastre
reproduction soumise à autorisation du titulaire des droits d'exploitation



Vue de l'élévation principale depuis le 17 rue Sébastien-Gryphe

IVR82_20046904049NUCA

Auteur de l'illustration : Maryannick Chalabi

© Région Rhône-Alpes, Inventaire général du patrimoine culturel ; © Ville de Lyon
reproduction soumise à autorisation du titulaire des droits d'exploitation



Vue de la cour depuis l'étage du 17 rue Sébastien-Gryphe

IVR82_20036900482NUCA

Auteur de l'illustration : Coralie Belleville

Date de prise de vue : 2002

© Région Rhône-Alpes, Inventaire général du patrimoine culturel ; © Ville de Lyon
reproduction soumise à autorisation du titulaire des droits d'exploitation