



Auvergne-Rhône-Alpes, Allier
Le Veudre
26 rue de Bourbon

Maison

Références du dossier

Numéro de dossier : IA03000673
Date de l'enquête initiale : 2024
Date(s) de rédaction : 2026
Cadre de l'étude : inventaire topographique Inventaire du Val-d'Allier (nord)
Degré d'étude : étudié

Désignation

Dénomination : maison

Compléments de localisation

Milieu d'implantation :
Références cadastrales : 2018, B01, 159 ; 1831, B01, 186

Historique

D'après Eugène Le Brun (1913) , "cette maison, habitée par aujourd'hui par le curé, était occupée, au commencement du XVIIe siècle par Gilbert Resmonyn, notaire royal, et par sa femme, Isabelle Legay, et à la fin de ce siècle, par Jean Lemaire, sieur de Sainte-Marie, bailli du Veudre et châtelain de Pouzy".

En 1832, d'après le *tableau indicatif des propriétés foncières* ... elle est la propriété du juge de paix Antoine Guénard. Plusieurs périodes de construction sont perceptibles dans la partie subsistante : l'arc en accolade du linteau de la porte d'accès à la tour d'escalier peut remonter à la limite des 15 et 16e siècle, la lucarne de la croupe indique une période stylistiquement plus tardive du début du 17e siècle et les cheminées sont des signes d'aménagements intérieurs du 18e siècle. Le sommet de la tour d'escalier, qui permet d'accéder aux combles est munie d'un balcon de bois à l'est, fruit d'une récente rénovation.

Période(s) principale(s) : limite 15e siècle 16e siècle, 1ère moitié 17e siècle
Période(s) secondaire(s) : 18e siècle

Description

De l'implantation en U des bâtiments de l'édifice dessinés sur les cadastres de 1831 et 2018 ne subsistent que l'aile méridionale perpendiculaire à la rue, constituée de la maison d'habitation prolongée par des dépendances, flanquée de la tour d'escalier, et, par ailleurs, le four à pain donnant sur la cour, en appentis.

On accède à la cour par deux portes en plein cintre aux claveaux et piédroits de pierre de taille de calcaire, présentant des clefs et sommiers saillants.

Le rez-de-chaussée est construit au dessus d'une cave voutée, (non vue) dont il reprend le plan. Il est surmonté d'un étage carré, souligné par un bandeau à l'est, lui même recouvert d'un toit à croupe dont les combles sont éclairés, toujours à l'est, par une lucarne accostée d'ailerons à volutes surmontée d'un fronton cintré.

Les portes et les fenêtres qui scandent les façades septentrionale et orientale de l'habitation sont, comme la lucarne, à encadrement de pierre de taille de calcaire.

Au nord, un escalier à vis, ouvert dans une tour quadrangulaire hors-oeuvre, permet d'accéder aux différents étages. Il est couronné par un étage à pan de bois couvert d'un toit en pavillon.

L'intérieur, autrefois entièrement pavé de tomettes de terre cuite subsistant encore dans les combles, a conservé la porte d'accès à l'escalier, au linteau en accolade, des cheminées au manteaux de pierre ornés de motifs rocaille, peintes et surmontées de lambris.

Sous le même toit les dépendances prolongent la maison, dont elles se différencient par des encadrements de baies en bois. Un four à pain dans un appentis est édifié dans la cour ; il est constitué d'un poêle de fonte surmonté du four en briques.

Eléments descriptifs

Matériau(x) du gros-oeuvre, mise en oeuvre et revêtement : calcaire, pierre de taille ; calcaire, moellon, enduit ; bois, pan de bois ; brique

Matériau(x) de couverture : tuile plate

Étage(s) ou vaisseau(x) : 1 étage carré

Couvrements : charpente en bois apparente

Type(s) de couverture :

Escaliers : escalier hors-oeuvre : escalier en vis, en maçonnerie

Typologies et état de conservation

État de conservation : menacé

Statut, intérêt et protection

Statut de la propriété : propriété d'une personne privée

Références documentaires

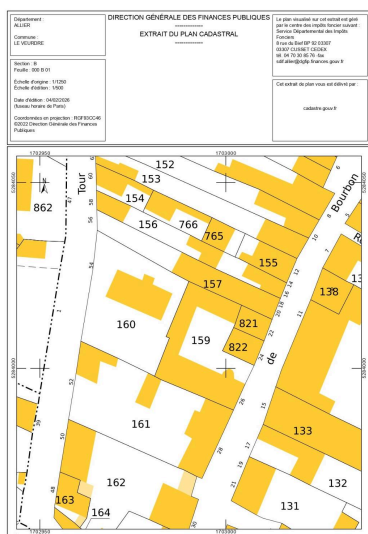
Documents d'archive

- **Le Veurdre : tableau indicatif des propriétés foncières, de leurs contenances et de leurs revenus (section A à D). 1832.**
AD Allier. 3P1036. **Le Veurdre : tableau indicatif des propriétés foncières, de leurs contenances et de leurs revenus (section A à D).1832.**
AD Allier : 3P 1036

Bibliographie

- **Une petite ville bourbonnaise : le Veurdre, ses seigneurs, ses châteaux et leurs possesseurs, 1913.**
LE BRUN, Eugène, **Une petite ville bourbonnaise, le Veurdre : ses seigneurs, ses châteaux et leurs possesseurs.** Paris : Champion ; Moulins : Louis Grégoire,1913. (Reprint : Paris : Le livre d'histoire-Lorisse, 2006)
p.115

Illustrations



Extrait du cadastre révisé en 2018, parcelle B01 159.



Extrait du plan cadastral dit napoléonien de 1831 : AD 03 : 3P 3151 parcelle B01 : 186
Phot. Phot. AD Allier
IVR84_20260300064NUCA



Vue générale de la façade latérale, de la porte piétonne et du porche d'accès à la cour.
Phot. Christian Parisey

Dess. Service du cadastre
IVR84_20260300063NUDA



Vue du portail au premier plan et de la tour d'escalier au second plan.
Phot. Maryse Durin-Tercelin
IVR84_20250300611NUCA



Vue générale de la façade latérale sur rue.
Phot. Maryse Durin-Tercelin
IVR84_20250300612NUCA

IVR84_20240300256NUC4A




Vue générale vers l'est.
Phot. Maryse Durin-Tercelin
IVR84_20250300604NUCA



Vue générale vers l'est.
Phot. Maryse Durin-Tercelin
IVR84_20250300605NUCA



Etat antérieur de la lucarne aujourd'hui en partie délitée.
Repro. Maryse Durin-Tercelin, Autr. auteur inconnu
IVR84_20250300606NUCA



Détail de la porte d'accès à la tour d'escalier.
Phot. Maryse Durin-Tercelin
IVR84_20250300600NUCA



Vue de détail de la porte
d'accès à la tour d'escalier.
Phot. Maryse Durin-Tercelin
IVR84_20250300601NUCA



Vue de détail de
l'escalier (tour d'escalier).
Phot. Maryse Durin-Tercelin
IVR84_20250300602NUCA



Vue de détail de la charpente
du comble : croupe au
niveau de la lucarne.
Phot. Maryse Durin-Tercelin
IVR84_20250300603NUCA



Cheminée de la cuisine
au rez-de-chaussée.
Phot. Maryse Durin-Tercelin
IVR84_20250300607NUCA



Détail de la cheminée au
sud en rez-de-chaussée..
Phot. Maryse Durin-Tercelin
IVR84_20250300608NUCA



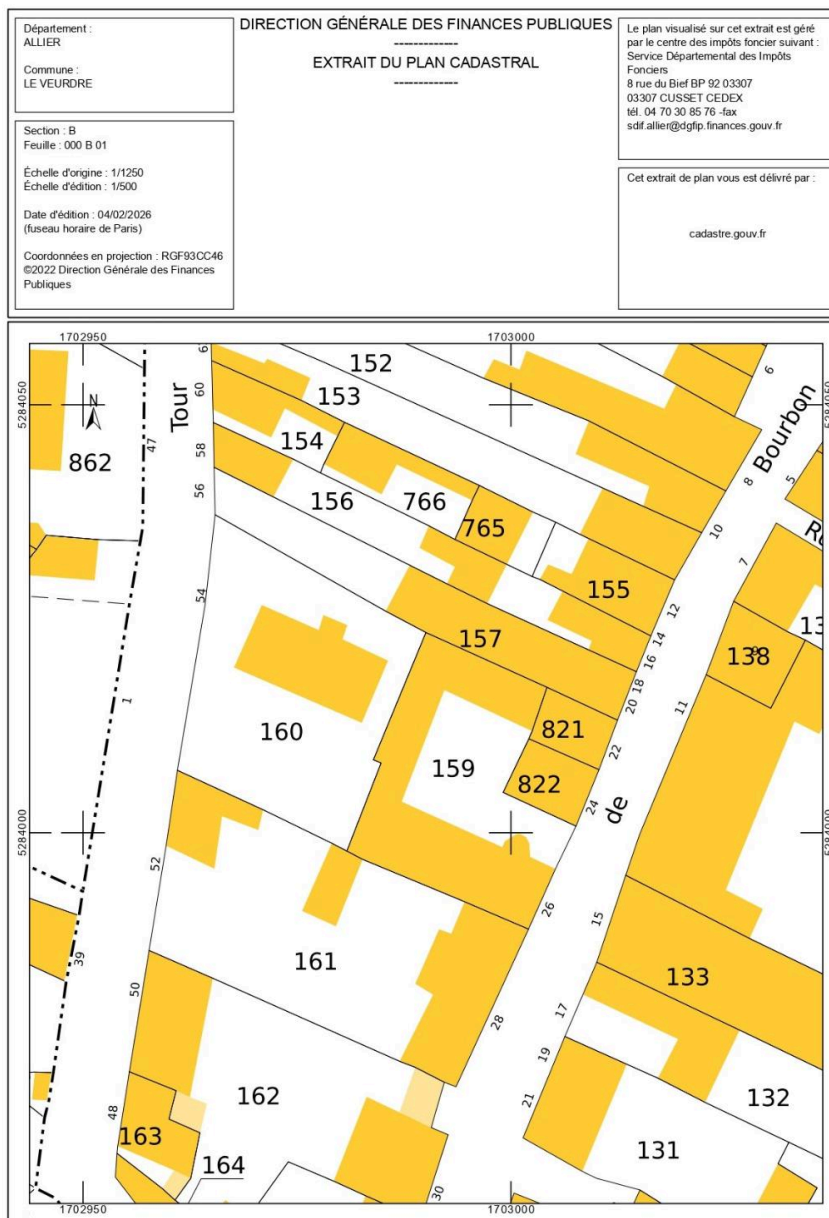
Détail de la cheminée ouest,
adossée à la cheminée de la cuisine.
Phot. Maryse Durin-Tercelin
IVR84_20250300609NUCA



Vue de détail du four à pain
Phot. Maryse Durin-Tercelin
IVR84_20250300610NUCA

Auteur(s) du dossier : Maryse Durin-Tercelin

Copyright(s) : © Région Auvergne-Rhône-Alpes, Inventaire général du patrimoine culturel



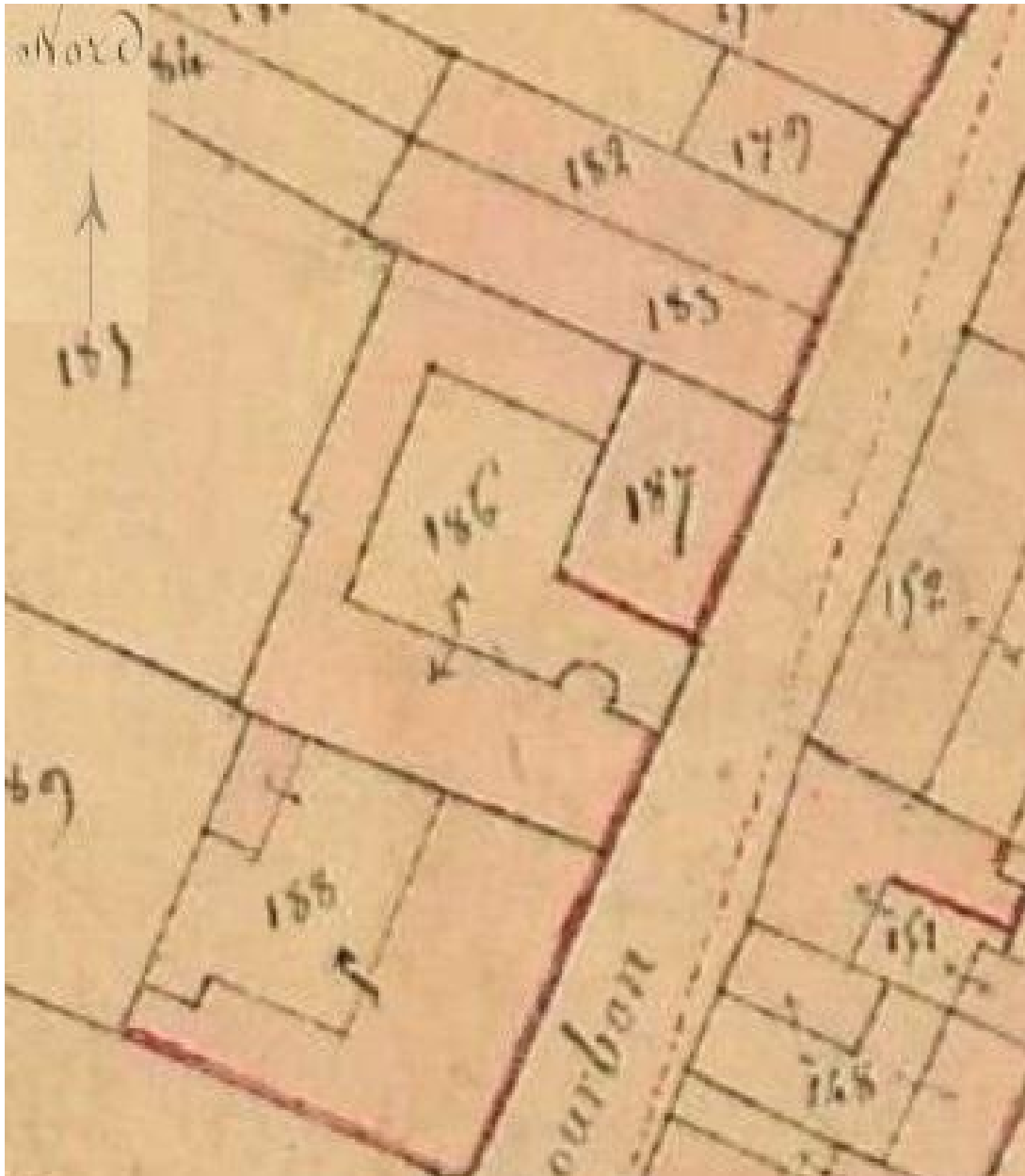
Extrait du cadastre révisé en 2018, parcelle B01 159.

IVR84_20260300063NUDA

Auteur de l'illustration : Service du cadastre

© Ministère des finances, CIDF, Service du cadastre

reproduction soumise à autorisation du titulaire des droits d'exploitation



Extrait du plan cadastral dit napoléonien de 1831 : AD 03 : 3P 3151 parcelle B01 : 186

IVR84_20260300064NUCA

Auteur de l'illustration : Phot. AD Allier

© Archives départementales de l'Allier

communication libre, reproduction soumise à autorisation



Vue générale de la façade latérale, de la porte piétonne et du porche d'accès à la cour.

IVR84_20240300256NUC4A

Auteur de l'illustration : Christian Parisey

© Région Auvergne-Rhône-Alpes, Direction de l'éducation et des lycées
communication libre, reproduction soumise à autorisation



Vue du portail au premier plan et de la tour d'escalier au second plan.

IVR84_20250300611NUCA

Auteur de l'illustration : Maryse Durin-Tercelin

© Région Auvergne-Rhône-Alpes, Inventaire général du patrimoine culturel
communication libre, reproduction soumise à autorisation



Vue générale de la façade latérale sur rue.

IVR84_20250300612NUCA

Auteur de l'illustration : Maryse Durin-Tercelin

© Région Auvergne-Rhône-Alpes, Inventaire général du patrimoine culturel
communication libre, reproduction soumise à autorisation



Vue générale vers l'est.

IVR84_20250300604NUCA

Auteur de l'illustration : Maryse Durin-Tercelin

© Région Auvergne-Rhône-Alpes, Inventaire général du patrimoine culturel
communication libre, reproduction soumise à autorisation



Vue générale vers l'est.

IVR84_20250300605NUCA

Auteur de l'illustration : Maryse Durin-Tercelin

© Région Auvergne-Rhône-Alpes, Inventaire général du patrimoine culturel
communication libre, reproduction soumise à autorisation



Etat antérieur de la lucarne aujourd'hui en partie délitée.


IVR84_20250300606NUCA

Auteur de l'illustration (reproduction) : Maryse Durin-Tercelin

Auteur du document reproduit : auteur inconnu

© Collection particulière

tous droits réservés



Détail de la porte d'accès à la tour d'escalier.

IVR84_20250300600NUCA

Auteur de l'illustration : Maryse Durin-Tercelin

© Région Auvergne-Rhône-Alpes, Inventaire général du patrimoine culturel
communication libre, reproduction soumise à autorisation



Vue de détail de la porte d'accès à la tour d'escalier.

IVR84_20250300601NUCA

Auteur de l'illustration : Maryse Durin-Tercelin

© Région Auvergne-Rhône-Alpes, Inventaire général du patrimoine culturel
communication libre, reproduction soumise à autorisation



Vue de détail de l'escalier (tour d'escalier).

IVR84_20250300602NUCA

Auteur de l'illustration : Maryse Durin-Tercelin

© Région Auvergne-Rhône-Alpes, Inventaire général du patrimoine culturel
communication libre, reproduction soumise à autorisation



Vue de détail de la charpente du comble : coupe au niveau de la lucarne.

IVR84_20250300603NUCA

Auteur de l'illustration : Maryse Durin-Tercelin

© Région Auvergne-Rhône-Alpes, Inventaire général du patrimoine culturel
communication libre, reproduction soumise à autorisation



Cheminée de la cuisine au rez-de-chaussée.

IVR84_20250300607NUCA

Auteur de l'illustration : Maryse Durin-Tercelin

© Région Auvergne-Rhône-Alpes, Inventaire général du patrimoine culturel
communication libre, reproduction soumise à autorisation



Détail de la cheminée au sud en rez-de-chaussée..

IVR84_20250300608NUCA

Auteur de l'illustration : Maryse Durin-Tercelin

© Région Auvergne-Rhône-Alpes, Inventaire général du patrimoine culturel
communication libre, reproduction soumise à autorisation



Détail de la cheminée ouest, adossée à la cheminée de la cuisine.

IVR84_20250300609NUCA

Auteur de l'illustration : Maryse Durin-Tercelin

© Région Auvergne-Rhône-Alpes, Inventaire général du patrimoine culturel
communication libre, reproduction soumise à autorisation



Vue de détail du four à pain

IVR84_20250300610NUCA

Auteur de l'illustration : Maryse Durin-Tercelin

© Région Auvergne-Rhône-Alpes, Inventaire général du patrimoine culturel
communication libre, reproduction soumise à autorisation