Rhône-Alpes, Rhône
Lyon 2e
Confluent
30, 31 quai Rambaud

# Minoterie dite Moulin à Vapeur puis les Grands Moulins de Perrache puis maison F. Cholas, la Générale Agricole

## Références du dossier

Numéro de dossier : IA69000065
Date de l'enquête initiale : 2001
Date(s) de rédaction : 2001
Cadre de l'étude : inventaire topographique Inventaire de la Ville de Lyon, enquête thématique régionale Patrimoine industriel
Degré d'étude : étudié

## Désignation

Dénomination : minoterie
Appellation : Les Grands Moulins de Perrache
Parties constituantes non étudiées : atelier de fabrication, bâtiment administratif d'entreprise

## Compléments de localisation

Milieu d'implantation : en ville
Références cadastrales : 1984, BC, 4

## Historique

A cet emplacement se trouvent encore les anciens Grands Moulins de Perrache, construits à partir de 1827 par les architectes Claude Catelin et René Dardel. Le devis des premiers bâtiments pour le moulin à vapeur que messieurs Perier frères de Paris, Bodin frères, Gonon-Camel et Gaillard de Lyon font construire dans la presqu'ile Perrache, masse C, date du 18 décembre 1826. Il reste encore actuellement, les bâtiments du moulin et des silos, situés derrière le bâtiment administratif datant lui de 1957. A l'exception des extensions, les bâtiments sont d'origine. Ils ont naturellement subi de nombreuses modifications, afin de s'adapter aux techniques modernes. Cette évolution est lisible sur le plan au 1/500e consulté à différentes époques. En 1875, avec le minotier françois Milliat qui devient locataire de Dupont Gaz de Lyon, l'emprise du moulin s'étend à la parcelle adjacente. La rue Spon apparaît à l'emplacement du goulet. A partir de 1890, c'est la mise en place de la desserte de la parcelle par le rail, la rue des Moulins à Vapeur est repoussée plus au sud. En 1895, se construisent plusieurs bâtiments dont un hangar sur une parcelle annexée, et se développe la desserte ferroviaire à l'intérieur du moulin et sur le quai. En 1900, Louis-François Milliat succède à son père (François). En 1966, une estacade est venue élargir le quai et un transporteur à grains est construit reliant ainsi la Saône au moulin. Le moulin est surélevé d'un niveau pour installer 24 cellules à grains dont 18 fonctionnent toujours et les espaces extérieurs sont couverts pour augmenter les surfaces de stockage. En 1978, les moulins atteignent leur dimension actuelle avec une extension au nord et une autre au sud, entraînant la disparition de la rue des Moulins à Vapeur et celle de la rue Spon. A partir de 1951, la minoterie F. Cholas, qui existe à Morestel (Isère) depuis 1877, meunerie vendant de la farine sous la marque "du père François", s'installe à Perrache avec une prise de participation dans la société des Magasins Généraux Lyon Perrache. Puis en 1957, c'est le rachat de cette société qui devient SA François Cholas et en 1959, la Générale Agricole Industrielle et Commerciale (GAIC). Elle est spécialisée dans le stockage et la manutention de céréales destinées à l'alimentation animale. Leur collecte et exportation dans le monde entier (Grèce, Italie, etc.) s'effectuent par bateaux fluviaux-maritimes de grande contenance (1600 tonnes). Sont traitées comme type de céréales, 95% de maïs, le reste en colza (pour l'huile et le tourteau restant pour l'alimentation du bétail). Les entrepôts non occupés sont également loués par la société Cholas au groupe Béghin-Say pour un stockage à plat de 2000 à 3000 tonnes de sucre de consommation.

Période(s) principale(s) : 2e quart 19e siècle, 3e quart 20e siècle
Dates : 1827 (daté par travaux historiques, daté par source), 1957, 1966, 1978
Auteur(s) de l'oeuvre : Claude Catelin (architecte, attribution par travaux historiques), René Dardel (architecte, attribution par travaux historiques)

## Description

Le bâtiment administratif en béton est de six étages carrés avec un pignon carré accolé aux anciens grands moulins de Perrache, bâtiments d'origine. Le corps de bâtiment du moulin est en mâchefer de quatre niveaux avec une surélévation datant de 1966. Le sous-sol en pierre, est composé de voûtes latérales en demi-berceau à lunette sur pilier central. Le bâtiment administratif construit en 1957 s'en sert comme fondation et sous-sol. L'ancien moulin est en vaisseau longitudinal, avec une charpente métallique, des arcs en plein cintre, un mur de refend transversal. Les ouvertures sont de forme rectangulaire et le toit est en appentis avec une fenêtre faisant éclairage zénithal. La partie supérieure du mur est formée par une verrière rampante. Le silo est de forme rectangulaire toute en longueur avec deux portes latérales en plein cintre qui encadrent quatre petites ouvertures en rez-de-chaussée. Sa largeur est d'environ neuf mètres.

### Eléments descriptifs

Matériau(x) du gros-oeuvre, mise en oeuvre et revêtement : béton ; résidu industriel en gros oeuvre ; pierre
Matériau(x) de couverture : tôle ondulée, béton en couverture, verre en couverture
Étage(s) ou vaisseau(x) : 6 étages carrés, sous-sol
Couvrements : voûte en demi-berceau
Type(s) de couverture : terrasse ; toit à longs pans ; shed
Énergies : énergie électrique ; achetée

### Typologies et état de conservation

État de conservation : bon état, remanié

## Statut, intérêt et protection

Les bâtiments d'origine des Grands Moulins de Perrache sont d'un grand intérêt architectural et originaux de part l'utilisation précoce du mâchefer. Il serait intéressant de les conserver.

Intérêt de l'œuvre : à signaler
Éléments remarquables : atelier de fabrication
Statut de la propriété : propriété privée

## Références documentaires

### Documents d'archive

- **AD Rhône. 3P 123/44, matrices des propriétés bâties 1882/1914. Rambaud (cours) 30, Milliat**
  AD Rhône. 3P 123/44, matrices des propriétés bâties 1882/1914. **Rambaud (cours) 30, Milliat François, 1830**

- **AD Rhône. Sous-série 5M, dossier n° 384. Etablissements classés, sociétés 1935, avec plan où sont**
  AD Rhône. Sous-série 5M, dossier n° 384. **Etablissements classés, sociétés 1935, avec plan où sont situés les grands moulins de Perrache entre la rue Spon et la rue des Moulins à Vapeur**

- **AD Rhône. Sous-série 5M, dossier n° 379. Etablissements classés, sociétés 1934, avec plan où sont**
  AD Rhône. Sous-série 5M, dossier n° 379. **Etablissements classés, sociétés 1934, avec plan où sont situés les grands moulins de perrache**

- **AC Lyon. BB 332. Délibérations consulaires qui prévoient la construction d'un moulin sur terre, 12**
  AC Lyon. BB 332. **Délibérations consulaires qui prévoient la construction d'un moulin sur terre, 12 mars 1764 (folio 47)**
  p. 47

- **AC Lyon. 1420 WP 007. Etablissement des moulins mus par la vapeur dans la presqu'île Perrache,**
  AC Lyon. 1420 WP 007. **Etablissement des moulins mus par la vapeur dans la presqu'île Perrache, devis, 18 décembre 1826**

- **AC Lyon. 0344 WP 234. Permis de construire administratif 19261385, demande d'autorisation de**
  AC Lyon. 0344 WP 234. **Permis de construire administratif 19261385, demande d'autorisation de couvrir avec une aile vitrée, une partie de la cour , 30 quai Rambaud, 09/12/1926**

- **AC Lyon.1097 WP 104. Fichier sanitaire, quai Rambaud 1-31, 1959, 1960**
  AC Lyon.1097 WP 104. **Fichier sanitaire, quai Rambaud 1-31**, 1959, 1960

- **AP, F. Cholat, Magasins Généraux Lyon-Perrache, la Générale Agricole. Une action des futurs Grands**
  AP, F. Cholat, Magasins Généraux Lyon-Perrache, la Générale Agricole. **Une action des futurs Grands Moulins de Perrache datant du 13 octobre 1771 et signée par plusieurs personnalités dont l'architecte Perrache**

- **Entretien oral avec monsieur François Cholas, directeur, mars 2002**
  Entretien oral avec monsieur François Cholas, directeur, mars 2002

- **Carte publicitaire des Grands Moulins de Perrache, 1894. AC Lyon : 707278**
  **Carte publicitaire des Grands Moulins de Perrache, 1894.** AC Lyon : 707278

### Documents figurés

- **Plan général des constructions à faire pour l'établissement des moulins à vapeur. René Dardel**
  **Plan général des constructions à faire pour l'établissement des moulins à vapeur. René Dardel architecte. 1826.** AC Lyon, 15 S 33

- **Plan de détail, coupe partielle, moulins à vapeur. René Dardel architecte. 1826. AC Lyon, 15 S 37**
  **Plan de détail, coupe partielle, moulins à vapeur. René Dardel architecte. 1826.** AC Lyon, 15 S 37

- **Elevation de la machine à vapeur des moulins à vapeur.[1830]. AC Lyon, 15 S 40**
  **Elevation de la machine à vapeur des moulins à vapeur.[1830].** AC Lyon, 15 S 40

- **Plan d'alignement au 500e, moulins à vapeur, 1875, 1876. AC Lyon, 4S 276**
  **Plan d'alignement au 500e, moulins à vapeur, 1875, 1876.** AC Lyon, 4S 276

- **Plan d'alignement au 500e, moulins à vapeur, développement de la desserte ferroviaire à l'intérieur**
  **Plan d'alignement au 500e, moulins à vapeur, développement de la desserte ferroviaire à l'intérieur du moulin, 1895.** AC Lyon, 4S 276

- **Plan d'alignement au 500e, moulins à vapeur, Milliat François, desserte de la parcelle par le rail,**
  **Plan d'alignement au 500e, moulins à vapeur, Milliat François, desserte de la parcelle par le rail, 1890.** AC Lyon, 4S 276

- **Plan d'alignement au 500e, Grands Moulins de Perrache, Milliat Louis, 1921. AC Lyon, 4S 276**
  **Plan d'alignement au 500e, Grands Moulins de Perrache, Milliat Louis, 1921.** AC Lyon, 4S 276

- **Plan d'alignement au 500e, Chollat, extension au nord et au sud, dimensions actuelles, 1971. AC**
  **Plan d'alignement au 500e, Chollat, extension au nord et au sud, dimensions actuelles, 1971.** AC Lyon, 4S 276

- **Les cartes industrielles de France : le Rhône. Société de documentation industrielle, relevé**
  **Les cartes industrielles de France : le Rhône.** Société de documentation industrielle, relevé effectué par Mr. Saint-Denis géomètre à Lyon, 1 : 10000. 1932. AC Lyon, 2 S 456

- **Superposition du cadastre ancien 1831 et du cadastre actuel Moulins à Vapeur. (données du SUR,**
  Superposition du cadastre ancien 1831 et du cadastre actuel **Moulins à Vapeur.** (données du SUR, système urbain de référence) de la ville de Lyon, par Paul Cherblanc, service régional de l'inventaire Rhône-Alpes, 2001. Ech : 1 : 1100e

- **Confluent du Rhône et de la Saône à la Mulatière, vue de Sainte-Foy-les-Lyon où apparaît une usine.**
  **Confluent du Rhône et de la Saône à la Mulatière, vue de Sainte-Foy-les-Lyon où apparaît une usine.**
  Dessin de Antoine-Jean Duclaux, crayon avec rehauts de blanc et de plume sur papier bistre, 194 x 342.
  PANSU, Evelyne, DUPUIS-TESTENOIRE Françoise. Antoine-Jean Duclaux, peintre, dessinateur et graveur lyonnais, 1783-1868, Lyon, imprimerie des Beaux-Arts - J. Tixier & Fils, 1990
  p. 45

## Bibliographie

- **Indicateur Fournier, annuaire général de commerce de Lyon et du département du Rhône, 1938 (AC**
  **Indicateur Fournier, annuaire général de commerce de Lyon et du département du Rhône, 1938** (AC Lyon : libre accès)
  p. 1893

- **BAYARD, Françoise., CAYEZ, Pierre., (ss la direction). Histoire de Lyon, des origines à nos jours.**
  BAYARD, Françoise., CAYEZ, Pierre., (ss la direction). **Histoire de Lyon, des origines à nos jours.** Tome II, du XVIe siècle à nos jours, Ed. Horvath, 1990
  p. 252

- **CAYEZ, Pierre. Crises et croissance de l'industrie lyonnaise, 1850-1900. Paris, Editions du**
  CAYEZ, Pierre. **Crises et croissance de l'industrie lyonnaise, 1850-1900.** Paris, Editions du C.N.R.S., 1980
  p. 247

- **PANSU E., DUPUIS-TESTENOIRE F. Antoine-Jean Duclaux, peintre dessinateur lyonnais, 1783-1868.**
  PANSU E., DUPUIS-TESTENOIRE F. **Antoine-Jean Duclaux, peintre dessinateur lyonnais, 1783-1868.** Lyon : 1990
  p. 45, 62

- **RIVET, F. Le quartier Perrache (1766-1946). Etude d'histoire et de géographie urbaines.**
  RIVET, Félix. **Le quartier Perrache (1766-1946). Etude d'histoire et de géographie urbaines**. Lyon : Audin, 1951. 126 p.-46 f. de pl. : ill., plan dont 1 dépl. ; 24 cm. (Institut des Etudes rhodaniennes de l'Université de Lyon. Mémoires et documents ; 6.)
  p. 89

- **URS France, Lyon Confluence Etude historique presqu'île Perrache, commandée par Lyon Confluence**
  URS France, Lyon Confluence **Etude historique presqu'île Perrache, commandée par Lyon Confluence** projet n° CF 010245, Lyon 2001
  p. 4

## Illustrations




Gravure des Grands Moulins de Perrache, AM de Lyon [1894]
Phot. Nadine Halitim-Dubois
IVR82_20016903027NUC

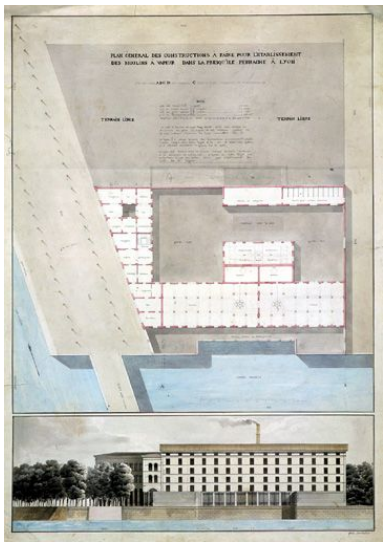

Plan général de construction, 1826
Phot. Jacques Gastineau
IVR82_20036901511NUCA



Machine à vapeur élévation
Phot. Jacques Gastineau
IVR82_20036901513NUCA

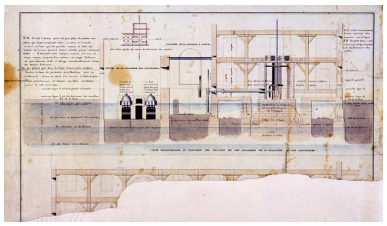

Plan de détail, coupe partielle
Phot. Jacques Gastineau
IVR82_20036901512NUCA

Confluent du Rhône et de la Saône à la Mulatière, dessin de Duclaux [1850]
Repro. Nadine Halitim-Dubois, Autr. Antoine-Jean Duclaux
IVR82_20036901629NUCB

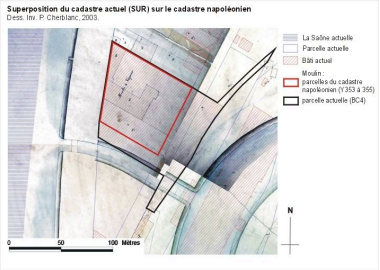


Superposition du cadastre actuel (SUR) sur le cadastre napoléonien
Dess. Paul Cherblanc, Autr. Origine cadastre - droit de l´Etat réservé
IVR82_20026905076NUDA

Confluent du Rhône et de la Saône à la Mulatière, vue de Sainte-Foy-les-Lyon où apparaît une usine / Antoine-Jean Duclaux, 2e quart XIXe siècle
Phot. Didier Nicolle
IVR82_20036903369NUCA



Bâtiment administratif disparu aujourd'hui (BM Lyon)
IVR82_20036901538NUCB

Détail depuis la place J.-D. Trait, à Sainte-Foy-les-Lyon
Phot. Eric Dessert
IVR82_20036900317NUCA

Vue d'ensemble depuis le toit de l'entrepôt des sucres, au sud
Phot. Eric Dessert
IVR82_20026903598X

Vue d'ensemble depuis le toit de l'entrepôt des sucres, au sud
Phot. Eric Dessert
IVR82_20026903599X

Vue depuis le toit de l'entrepôt des sucres, au sud
Phot. Eric Dessert
IVR82_20026903600X

Vue d'ensemble du site depuis le nord-ouest, rive droite de la Saône
Phot. Eric Dessert
IVR82_20026903042X

Vue générale du site angle nord-ouest
Phot. Nadine Halitim-Dubois
IVR82_20016900688NUCA

Vue extérieure sud-ouest
Phot. Jean-Marie Refflé
IVR82_20016903028X

Vue nord du bâtiment
Phot. Jean-Marie Refflé
IVR82_20016903029X

Vue nord-ouest de l'immeuble de bureaux
Phot. Nadine Halitim-Dubois
IVR82_20016900642NUCA

Vue sud, façade et passerelle de chargement
Phot. Martial Couderette
IVR82_20016900686PA

Vue sud-ouest détail ateliers situés derrière le bâtiment administratif

Détail passerelle de chargement pour péniches
Phot. Nadine Halitim-Dubois

Détail façade nord-est ateliers des Grands Moulins de Perrache
Phot. Nadine Halitim-Dubois

Phot. Martial Couderette
IVR82_20016900687P

Vue intérieure, partie supérieure du mur formée d'une verrière rampante
Phot. A. Prat
IVR82_20016903020NUCA

IVR82_20016900689NUCA

Vue intérieure, pièce en vaisseau longitudinal
Phot. A. Prat
IVR82_20016903021NUCA

IVR82_20016900690NUCA

Echelle de meunier, vue intérieure
Phot. A. Prat
IVR82_20016903022NUCA



Passage trémie, vue intérieure
Phot. A. Prat
IVR82_20016903023NUCA

Détail entonnoir et trémie, vue intérieure
Phot. A. Prat
IVR82_20016903024NUCA

Sous-sol, pilier massif, court et rectangulaire
Phot. A. Prat
IVR82_20016903025NUCA

Sous-sol, voûtes en demi-berceau à lunette sur pilier central
Phot. A. Prat
IVR82_20016903026NUCA

Vue zénithale ouest, bâtiment du moulin et du silo
Phot. Didier Gourbin

Détail bâtiment des moulins
Phot. Didier Gourbin
IVR82_20016903270X

IVR82_20016903269X

Vue zénithales nord-ouest, détail de la tour de manutention
Phot. Didier Gourbin
IVR82_20016903271X

Transporteur à grains
Phot. Didier Gourbin
IVR82_20016903272X

Salle de manutention du moulin
Phot. Didier Gourbin
IVR82_20016903273X

Transporteur à grains, vue nord-est, jusqu'à la Saône
Phot. Didier Gourbin
IVR82_20016903274X

Vue intérieure du transporteur à grains
Phot. Didier Gourbin
IVR82_20016903275X

Chasse-roue
Phot. Didier Gourbin
IVR82_20016903276XA

Détail chasse-roue
Phot. Didier Gourbin
IVR82_20016903277XA

Accès au silo, pont bascule ferroviaire
Phot. Didier Gourbin
IVR82_20016903278XA

Entrée principale vue ouest : desserte ferroviaire, mur bahut avec traces des arcs
Phot. Didier Gourbin
IVR82_20016903279X

Mur-bahut avec traces des arcs
Phot. Didier Gourbin
IVR82_20016903280X

Accès silo, détail desserte ferroviaire
Phot. Didier Gourbin
IVR82_20016903281X

Entrée du silo
Phot. Didier Gourbin
IVR82_20016903282X

Détail meunerie
Phot. Didier Gourbin
IVR82_20016903283X

Entonnoir, trémie échelle de meunier
Phot. Didier Gourbin
IVR82_20016903284X

Détail du silo : une cellule
Phot. Didier Gourbin
IVR82_20016903285XA

Détail mur du silo
Phot. Didier Gourbin
IVR82_20016903286X

Tirants en métal, renfort du mur du silo
Phot. Didier Gourbin
IVR82_20016903287X

Tirant en fleur de lys
Phot. Didier Gourbin
IVR82_20016903288XA

Dépôt de sucre actuel de la société Béghain-Say
Phot. Didier Gourbin
IVR82_20016903289XA

Sous-sol du moulin
Phot. Didier Gourbin
IVR82_20016903290XA

Transporteur à chaîne dans le sous-sol
Phot. Didier Gourbin
IVR82_20016903291XA

Sous-sol voûté du moulin
Phot. Didier Gourbin
IVR82_20016903292XA

Détail de la porte du silo
Phot. Didier Gourbin
IVR82_20016903293XA

Transporteur à grains du silo cellules par cellules
Phot. Didier Gourbin
IVR82_20016903294XA

Vue d'ensemble du sous-sol
Phot. Didier Gourbin
IVR82_20016903295XA

Sous-sol du bâtiment administratif
Phot. Didier Gourbin
IVR82_20016903296XA

Extension de 1957 (entrepôt)
Phot. Didier Gourbin
IVR82_20016903297XA

Réutilisation du sous-sol, détail matériaux

Phot. Didier Gourbin
IVR82_20016903298XA

Réutilisation du sous-sol
lors de la construction du
bâtiment administratif en 1957
Phot. Didier Gourbin
IVR82_20016903299XA

## Dossiers liés

**Dossiers de synthèse :**
Généralités du secteur du Confluent à Lyon (IA69000497) Rhône-Alpes, Rhône, Lyon 2e, Confluent
**Oeuvre(s) contenue(s) :**
**Oeuvre(s) en rapport :**
Quai Rambaud (IA69000825) Lyon 2e, Confluent, quai Rambaud
Secteur urbain concerté dit Distribution de la presqu'île Perrache (IA69000815) Rhône-Alpes, Rhône, Lyon 2e, Confluent

Auteur(s) du dossier : Nadine Halitim-Dubois
Copyright(s) : © Région Rhône-Alpes, Inventaire général du patrimoine culturel ; © Ville de Lyon

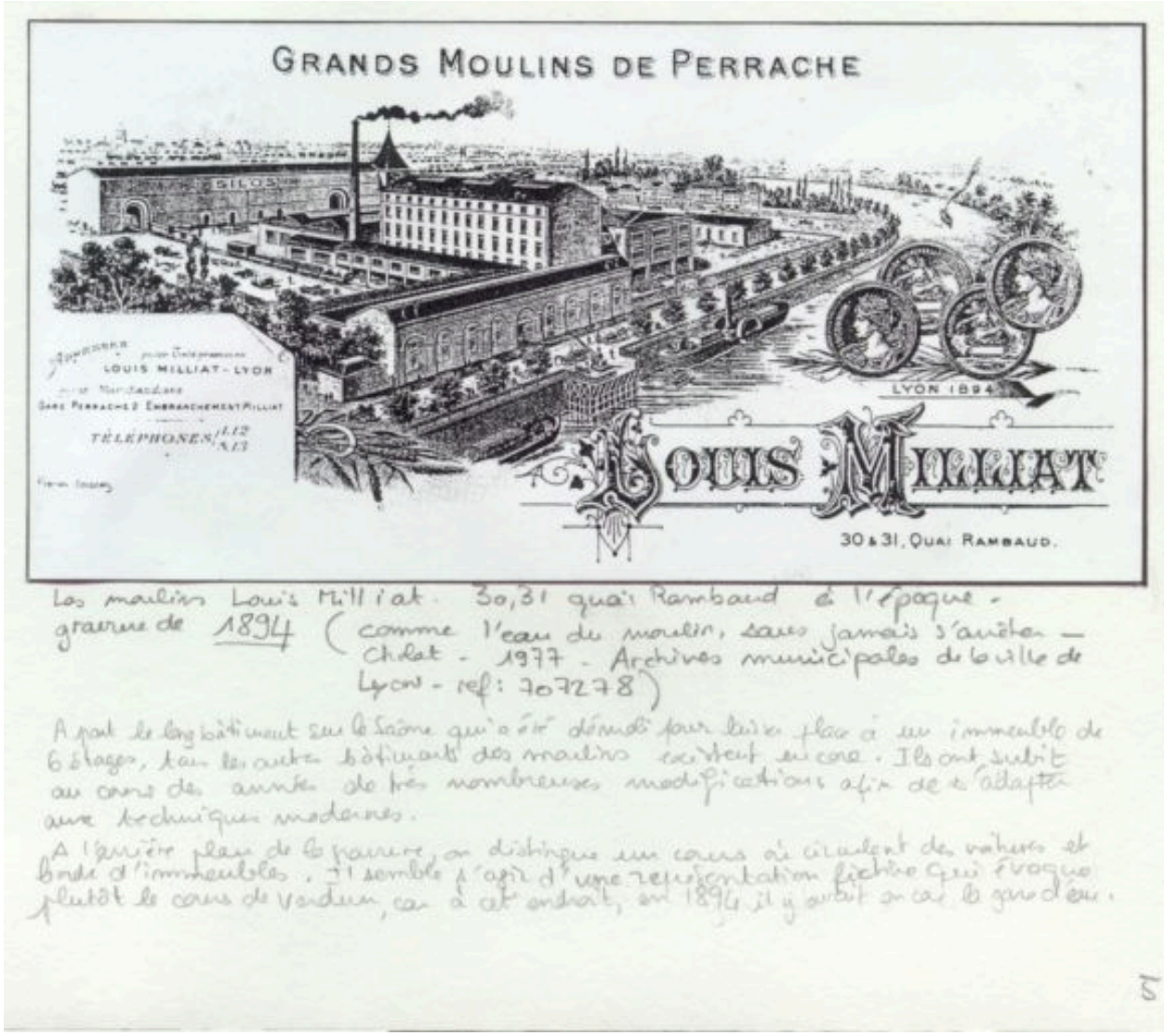


Gravure des Grands Moulins de Perrache, AM de Lyon [1894]

IVR82_20016903027NUC
Auteur de l'illustration : Nadine Halitim-Dubois
© Région Rhône-Alpes, Inventaire général du patrimoine culturel ; © Ville de Lyon
reproduction soumise à autorisation du titulaire des droits d'exploitation

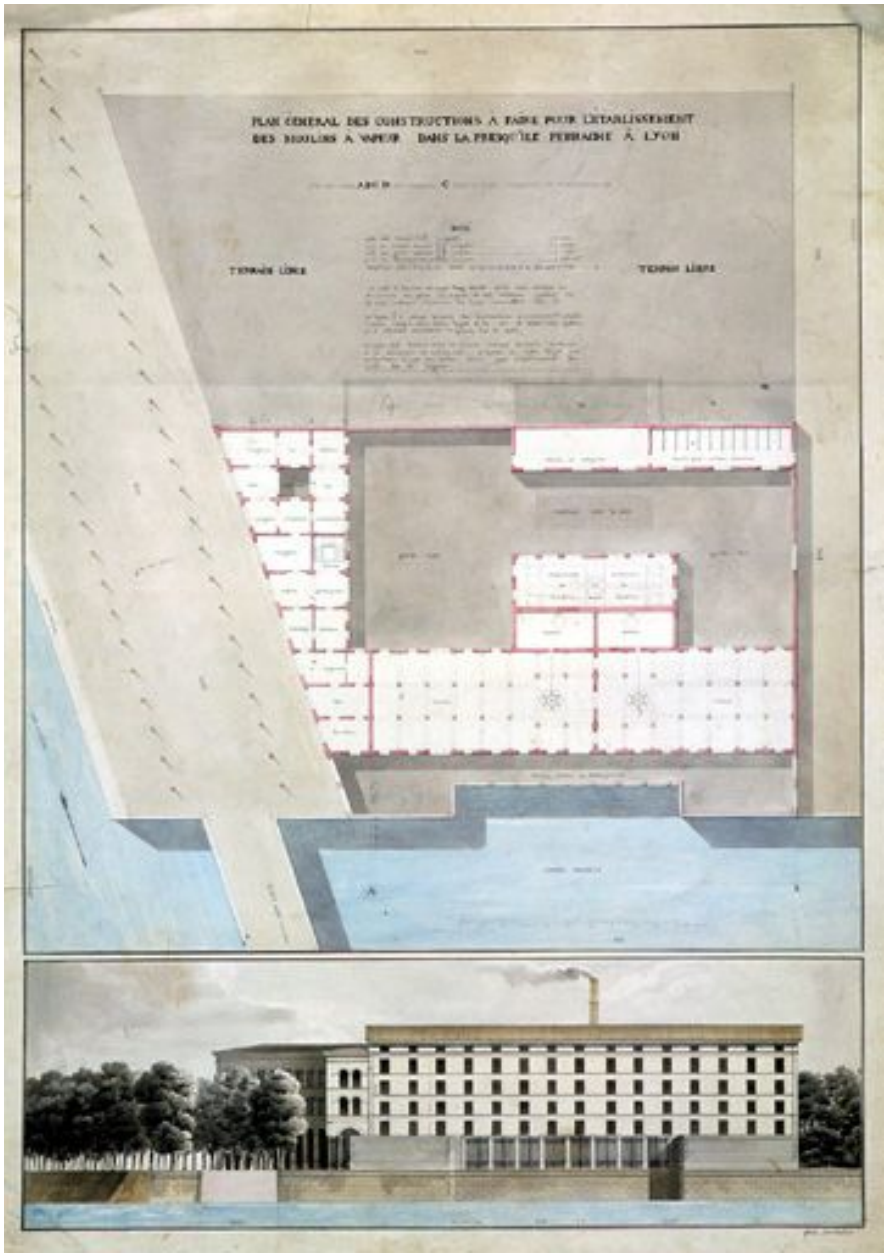


Plan général de construction, 1826

IVR82_20036901511NUCA
Auteur de l'illustration : Jacques Gastineau
Date de prise de vue : 1826
© Archives municipales de Lyon ; © Région Rhône-Alpes, Inventaire général du patrimoine culturel ; © Ville de Lyon
reproduction soumise à autorisation du titulaire des droits d'exploitation

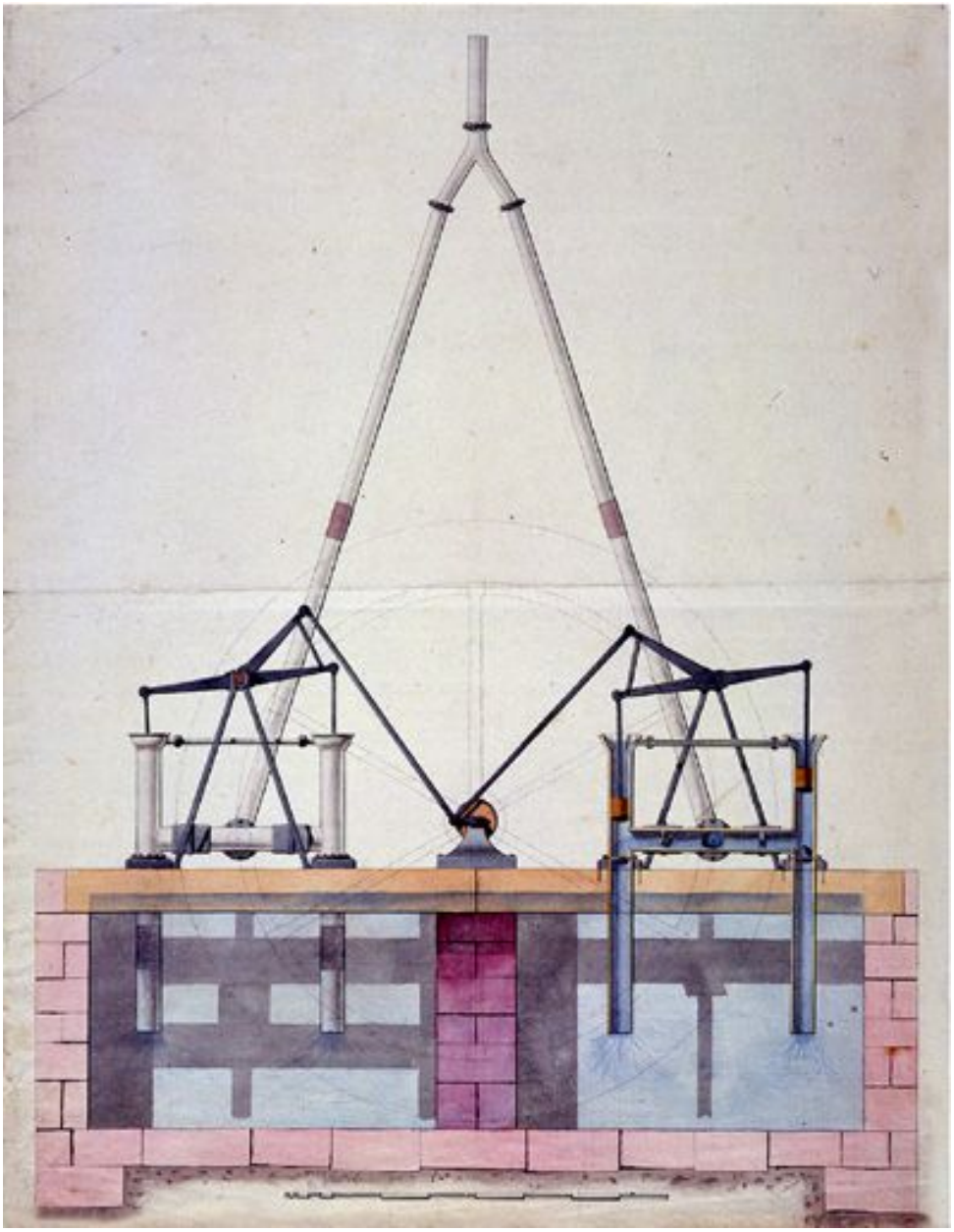

Machine à vapeur élévation

IVR82_20036901513NUCA
Auteur de l'illustration : Jacques Gastineau
Date de prise de vue : 1830
© Archives municipales de Lyon ; © Région Rhône-Alpes, Inventaire général du patrimoine culturel ; © Ville de Lyon
reproduction soumise à autorisation du titulaire des droits d'exploitation

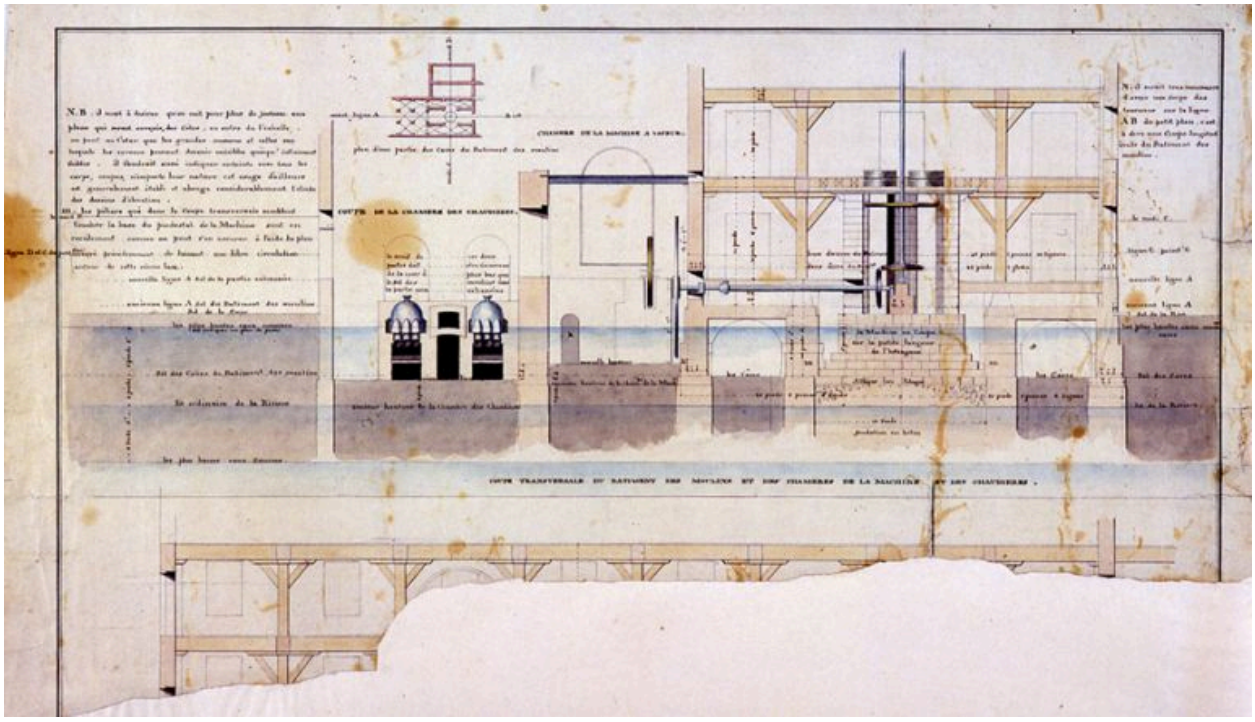

Plan de détail, coupe partielle

IVR82_20036901512NUCA
Auteur de l'illustration : Jacques Gastineau
Date de prise de vue : 1826
© Archives municipales de Lyon ; © Région Rhône-Alpes, Inventaire général du patrimoine culturel ; © Ville de Lyon
reproduction soumise à autorisation du titulaire des droits d'exploitation



*Confluent du Rhône et de la Saône à La Mulatière*
vu de Sainte-Foy (un des rares dessins de Duclaux où apparaisse une usine)
crayon avec rehauts de blanc et de plume sur papier bistre, 194 × 342, loc. act. inc.

Confluent du Rhône et de la Saône à la Mulatière, dessin de Duclaux [1850]

Référence du document reproduit :

- **Pansu. E., Dupuis-Testenoire F., Antoine-Jean Duclaux, peintre, dessinateur et graveur lyonnais,**
  Pansu. E., Dupuis-Testenoire F., Antoine-Jean Duclaux, peintre, dessinateur et graveur lyonnais, 1783-1868., Lyon, 1990. dessin crayon avec rehauts blanc et de plume sur papier bistre, 194x342
  DRAC Rhône-Alpes

IVR82_20036901629NUCB
Auteur de l'illustration (reproduction) : Nadine Halitim-Dubois
Auteur du document reproduit : Antoine-Jean Duclaux
© Région Rhône-Alpes, Inventaire général du patrimoine culturel ; © Ville de Lyon
reproduction soumise à autorisation du titulaire des droits d'exploitation

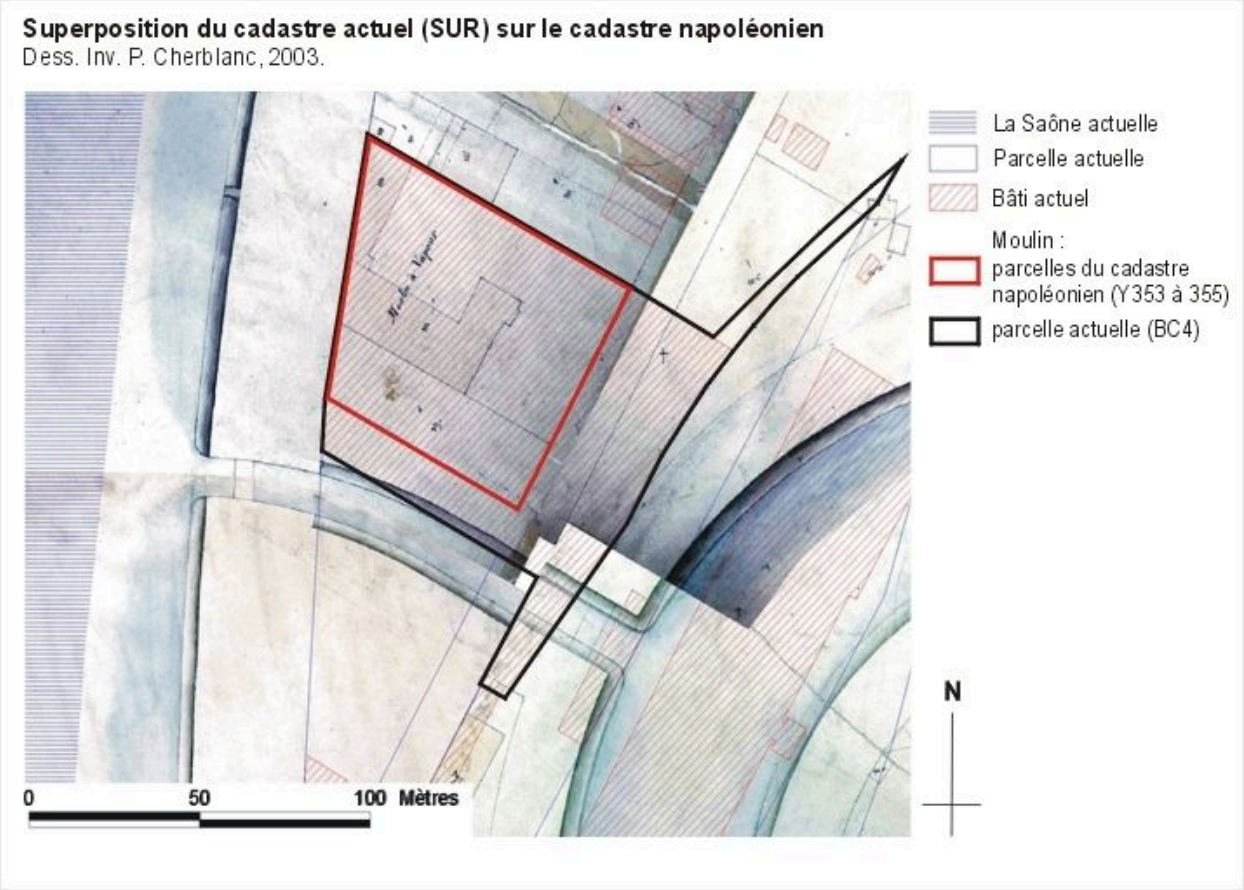


Superposition du cadastre actuel (SUR) sur le cadastre napoléonien

Référence du document reproduit :

- **Système urbain de référence ; AD Rhône**
  Système urbain de référence ; AD Rhône

IVR82_20026905076NUDA
Auteur de l'illustration : Paul Cherblanc
Auteur du document reproduit : Origine cadastre - droit de l´Etat réservé
Technique de relevé : reprise de fond ; Échelle : (1:2000)
© Région Rhône-Alpes, Inventaire général du patrimoine culturel ; © Ville de Lyon
reproduction soumise à autorisation du titulaire des droits d'exploitation

Confluent du Rhône et de la Saône à la Mulatière, vue de Sainte-Foy-les-Lyon où apparaît une usine / Antoine-Jean Duclaux, 2e quart XIXe siècle

Référence du document reproduit :

- **Confluent du Rhône et de la Saône à la Mulatière, vue de Sainte-Foy-les-Lyon où apparaît une usine.** **Confluent du Rhône et de la Saône à la Mulatière, vue de Sainte-Foy-les-Lyon où apparaît une usine.** Dessin de Antoine-Jean Duclaux, crayon avec rehauts de blanc et de plume sur papier bistre, 194 x 342. PANSU, Evelyne, DUPUIS-TESTENOIRE Françoise. Antoine-Jean Duclaux, peintre, dessinateur et graveur lyonnais, 1783-1868, Lyon, imprimerie des Beaux-Arts - J. Tixier & Fils, 1990

- **Confluent du Rhône et de la Saône à la Mulatière, vue de Sainte-Foy-les-Lyon où apparaît une usine.** **Confluent du Rhône et de la Saône à la Mulatière, vue de Sainte-Foy-les-Lyon où apparaît une usine.** Dessin de Antoine-Jean Duclaux, crayon avec rehauts de blanc et de plume sur papier bistre, 194 x 342. PANSU, Evelyne, DUPUIS-TESTENOIRE Françoise. Antoine-Jean Duclaux, peintre, dessinateur et graveur lyonnais, 1783-1868, Lyon, imprimerie des Beaux-Arts - J. Tixier & Fils, 1990

IVR82_20036903369NUCA
Auteur de l'illustration : Didier Nicolle
© Bibliothèque municipale de Lyon ; © Région Rhône-Alpes, Inventaire général du patrimoine culturel ; © Ville de Lyon
reproduction soumise à autorisation du titulaire des droits d'exploitation



Bâtiment administratif disparu aujourd'hui (BM Lyon)

IVR82_20036901538NUCB
© Bibliothèque municipale de Lyon ; © Région Rhône-Alpes, Inventaire général du patrimoine culturel ; © Ville de Lyon
reproduction soumise à autorisation du titulaire des droits d'exploitation

Détail depuis la place J.-D. Trait, à Sainte-Foy-les-Lyon

IVR82_20036900317NUCA
Auteur de l'illustration : Eric Dessert
© Région Rhône-Alpes, Inventaire général du patrimoine culturel ; © Ville de Lyon
reproduction soumise à autorisation du titulaire des droits d'exploitation

Vue d'ensemble depuis le toit de l'entrepôt des sucres, au sud

IVR82_20026903598X
Auteur de l'illustration : Eric Dessert
© Région Rhône-Alpes, Inventaire général du patrimoine culturel ; © Ville de Lyon
reproduction soumise à autorisation du titulaire des droits d'exploitation

Vue d'ensemble depuis le toit de l'entrepôt des sucres, au sud

IVR82_20026903599X
Auteur de l'illustration : Eric Dessert
© Région Rhône-Alpes, Inventaire général du patrimoine culturel ; © Ville de Lyon
reproduction soumise à autorisation du titulaire des droits d'exploitation

Vue depuis le toit de l'entrepôt des sucres, au sud

IVR82_20026903600X
Auteur de l'illustration : Eric Dessert
© Région Rhône-Alpes, Inventaire général du patrimoine culturel ; © Ville de Lyon
reproduction soumise à autorisation du titulaire des droits d'exploitation

Vue d'ensemble du site depuis le nord-ouest, rive droite de la Saône

IVR82_20026903042X
Auteur de l'illustration : Eric Dessert
© Région Rhône-Alpes, Inventaire général du patrimoine culturel ; © Ville de Lyon
reproduction soumise à autorisation du titulaire des droits d'exploitation

Vue générale du site angle nord-ouest

IVR82_20016900688NUCA
Auteur de l'illustration : Nadine Halitim-Dubois
© Région Rhône-Alpes, Inventaire général du patrimoine culturel ; © Ville de Lyon
reproduction soumise à autorisation du titulaire des droits d'exploitation

Vue extérieure sud-ouest

IVR82_20016903028X
Auteur de l'illustration : Jean-Marie Refflé
© Région Rhône-Alpes, Inventaire général du patrimoine culturel ; © Ville de Lyon
reproduction soumise à autorisation du titulaire des droits d'exploitation

Vue nord du bâtiment

IVR82_20016903029X
Auteur de l'illustration : Jean-Marie Refflé
© Région Rhône-Alpes, Inventaire général du patrimoine culturel ; © Ville de Lyon
reproduction soumise à autorisation du titulaire des droits d'exploitation

Vue nord-ouest de l'immeuble de bureaux

IVR82_20016900642NUCA
Auteur de l'illustration : Nadine Halitim-Dubois
© Région Rhône-Alpes, Inventaire général du patrimoine culturel ; © Ville de Lyon
reproduction soumise à autorisation du titulaire des droits d'exploitation

Vue sud, façade et passerelle de chargement

IVR82_20016900686PA
Auteur de l'illustration : Martial Couderette
© Région Rhône-Alpes, Inventaire général du patrimoine culturel ; © Ville de Lyon
reproduction soumise à autorisation du titulaire des droits d'exploitation

Vue sud-ouest détail ateliers situés derrière le bâtiment administratif

IVR82_20016900687P
Auteur de l'illustration : Martial Couderette
© Région Rhône-Alpes, Inventaire général du patrimoine culturel ; © Ville de Lyon
reproduction soumise à autorisation du titulaire des droits d'exploitation



Détail passerelle de chargement pour péniches

IVR82_20016900689NUCA
Auteur de l'illustration : Nadine Halitim-Dubois
© Région Rhône-Alpes, Inventaire général du patrimoine culturel ; © Ville de Lyon
reproduction soumise à autorisation du titulaire des droits d'exploitation

Détail façade nord-est ateliers des Grands Moulins de Perrache

IVR82_20016900690NUCA
Auteur de l'illustration : Nadine Halitim-Dubois
© Région Rhône-Alpes, Inventaire général du patrimoine culturel ; © Ville de Lyon
reproduction soumise à autorisation du titulaire des droits d'exploitation

Vue intérieure, partie supérieure du mur formée d'une verrière rampante

IVR82_20016903020NUCA
Auteur de l'illustration : A. Prat
© Région Rhône-Alpes, Inventaire général du patrimoine culturel ; © Ville de Lyon
reproduction soumise à autorisation du titulaire des droits d'exploitation

Vue intérieure, pièce en vaisseau longitudinal

IVR82_20016903021NUCA
Auteur de l'illustration : A. Prat
© Région Rhône-Alpes, Inventaire général du patrimoine culturel ; © Ville de Lyon
reproduction soumise à autorisation du titulaire des droits d'exploitation

Echelle de meunier, vue intérieure

IVR82_20016903022NUCA
Auteur de l'illustration : A. Prat
© Région Rhône-Alpes, Inventaire général du patrimoine culturel ; © Ville de Lyon
reproduction soumise à autorisation du titulaire des droits d'exploitation



Passage trémie, vue intérieure

IVR82_20016903023NUCA
Auteur de l'illustration : A. Prat
© Région Rhône-Alpes, Inventaire général du patrimoine culturel ; © Ville de Lyon
reproduction soumise à autorisation du titulaire des droits d'exploitation

Détail entonnoir et trémie, vue intérieure

IVR82_20016903024NUCA
Auteur de l'illustration : A. Prat
© Région Rhône-Alpes, Inventaire général du patrimoine culturel ; © Ville de Lyon
reproduction soumise à autorisation du titulaire des droits d'exploitation

Sous-sol, pilier massif, court et rectangulaire

IVR82_20016903025NUCA
Auteur de l'illustration : A. Prat
© Région Rhône-Alpes, Inventaire général du patrimoine culturel ; © Ville de Lyon
reproduction soumise à autorisation du titulaire des droits d'exploitation

Sous-sol, voûtes en demi-berceau à lunette sur pilier central

IVR82_20016903026NUCA
Auteur de l'illustration : A. Prat
© Région Rhône-Alpes, Inventaire général du patrimoine culturel ; © Ville de Lyon
communication soumise à autorisation, reproduction soumise à autorisation

Vue zénithale ouest, bâtiment du moulin et du silo

IVR82_20016903269X
Auteur de l'illustration : Didier Gourbin
© Région Rhône-Alpes, Inventaire général du patrimoine culturel ; © Ville de Lyon
reproduction soumise à autorisation du titulaire des droits d'exploitation

Détail bâtiment des moulins

IVR82_20016903270X
Auteur de l'illustration : Didier Gourbin
© Région Rhône-Alpes, Inventaire général du patrimoine culturel ; © Ville de Lyon
reproduction soumise à autorisation du titulaire des droits d'exploitation

Vue zénithales nord-ouest, détail de la tour de manutention

IVR82_20016903271X
Auteur de l'illustration : Didier Gourbin
© Région Rhône-Alpes, Inventaire général du patrimoine culturel ; © Ville de Lyon
communication soumise à autorisation, reproduction soumise à autorisation

Transporteur à grains

IVR82_20016903272X
Auteur de l'illustration : Didier Gourbin
© Région Rhône-Alpes, Inventaire général du patrimoine culturel ; © Ville de Lyon
communication soumise à autorisation, reproduction soumise à autorisation

Salle de manutention du moulin

IVR82_20016903273X
Auteur de l'illustration : Didier Gourbin
© Région Rhône-Alpes, Inventaire général du patrimoine culturel ; © Ville de Lyon
communication soumise à autorisation, reproduction soumise à autorisation

Transporteur à grains, vue nord-est, jusqu'à la Saône

IVR82_20016903274X
Auteur de l'illustration : Didier Gourbin
© Région Rhône-Alpes, Inventaire général du patrimoine culturel ; © Ville de Lyon
communication soumise à autorisation, reproduction soumise à autorisation

Vue intérieure du transporteur à grains

IVR82_20016903275X
Auteur de l'illustration : Didier Gourbin
© Région Rhône-Alpes, Inventaire général du patrimoine culturel ; © Ville de Lyon
communication soumise à autorisation, reproduction soumise à autorisation

Chasse-roue

IVR82_20016903276XA
Auteur de l'illustration : Didier Gourbin
© Région Rhône-Alpes, Inventaire général du patrimoine culturel ; © Ville de Lyon
communication soumise à autorisation, reproduction soumise à autorisation

Détail chasse-roue

IVR82_20016903277XA
Auteur de l'illustration : Didier Gourbin
© Région Rhône-Alpes, Inventaire général du patrimoine culturel ; © Ville de Lyon
communication soumise à autorisation, reproduction soumise à autorisation

Accès au silo, pont bascule ferroviaire

IVR82_20016903278XA
Auteur de l'illustration : Didier Gourbin
© Région Rhône-Alpes, Inventaire général du patrimoine culturel ; © Ville de Lyon
communication soumise à autorisation, reproduction soumise à autorisation

Entrée principale vue ouest : desserte ferroviaire, mur bahut avec traces des arcs

IVR82_20016903279X
Auteur de l'illustration : Didier Gourbin
© Région Rhône-Alpes, Inventaire général du patrimoine culturel ; © Ville de Lyon
communication soumise à autorisation, reproduction soumise à autorisation

Mur-bahut avec traces des arcs

IVR82_20016903280X
Auteur de l'illustration : Didier Gourbin
© Région Rhône-Alpes, Inventaire général du patrimoine culturel ; © Ville de Lyon
communication soumise à autorisation, reproduction soumise à autorisation

Accès silo, détail desserte ferroviaire

IVR82_20016903281X
Auteur de l'illustration : Didier Gourbin
© Région Rhône-Alpes, Inventaire général du patrimoine culturel ; © Ville de Lyon
communication soumise à autorisation, reproduction soumise à autorisation

Entrée du silo

IVR82_20016903282X
Auteur de l'illustration : Didier Gourbin
© Région Rhône-Alpes, Inventaire général du patrimoine culturel ; © Ville de Lyon
communication soumise à autorisation, reproduction soumise à autorisation

Détail meunerie

IVR82_20016903283X
Auteur de l'illustration : Didier Gourbin
© Région Rhône-Alpes, Inventaire général du patrimoine culturel ; © Ville de Lyon
communication soumise à autorisation, reproduction soumise à autorisation

Entonnoir, trémie échelle de meunier

IVR82_20016903284X
Auteur de l'illustration : Didier Gourbin
© Région Rhône-Alpes, Inventaire général du patrimoine culturel ; © Ville de Lyon
communication soumise à autorisation, reproduction soumise à autorisation

Détail du silo : une cellule

IVR82_20016903285XA
Auteur de l'illustration : Didier Gourbin
© Région Rhône-Alpes, Inventaire général du patrimoine culturel ; © Ville de Lyon
communication soumise à autorisation, reproduction soumise à autorisation

Détail mur du silo

IVR82_20016903286X
Auteur de l'illustration : Didier Gourbin
© Région Rhône-Alpes, Inventaire général du patrimoine culturel ; © Ville de Lyon
communication soumise à autorisation, reproduction soumise à autorisation

Tirants en métal, renfort du mur du silo

IVR82_20016903287X
Auteur de l'illustration : Didier Gourbin
© Région Rhône-Alpes, Inventaire général du patrimoine culturel ; © Ville de Lyon
communication soumise à autorisation, reproduction soumise à autorisation

Tirant en fleur de lys

IVR82_20016903288XA
Auteur de l'illustration : Didier Gourbin
© Région Rhône-Alpes, Inventaire général du patrimoine culturel ; © Ville de Lyon
communication soumise à autorisation, reproduction soumise à autorisation

Dépôt de sucre actuel de la société Béghain-Say

IVR82_20016903289XA
Auteur de l'illustration : Didier Gourbin
© Région Rhône-Alpes, Inventaire général du patrimoine culturel ; © Ville de Lyon
reproduction soumise à autorisation du titulaire des droits d'exploitation

Sous-sol du moulin

IVR82_20016903290XA
Auteur de l'illustration : Didier Gourbin
© Région Rhône-Alpes, Inventaire général du patrimoine culturel ; © Ville de Lyon
communication soumise à autorisation, reproduction soumise à autorisation

Transporteur à chaîne dans le sous-sol

IVR82_20016903291XA
Auteur de l'illustration : Didier Gourbin
© Région Rhône-Alpes, Inventaire général du patrimoine culturel ; © Ville de Lyon
communication soumise à autorisation, reproduction soumise à autorisation

Sous-sol voûté du moulin

IVR82_20016903292XA
Auteur de l'illustration : Didier Gourbin
© Région Rhône-Alpes, Inventaire général du patrimoine culturel ; © Ville de Lyon
communication soumise à autorisation, reproduction soumise à autorisation

Détail de la porte du silo

IVR82_20016903293XA
Auteur de l'illustration : Didier Gourbin
© Région Rhône-Alpes, Inventaire général du patrimoine culturel ; © Ville de Lyon
communication soumise à autorisation, reproduction soumise à autorisation

Transporteur à grains du silo cellules par cellules

IVR82_20016903294XA
Auteur de l'illustration : Didier Gourbin
© Région Rhône-Alpes, Inventaire général du patrimoine culturel ; © Ville de Lyon
communication soumise à autorisation, reproduction soumise à autorisation

Vue d'ensemble du sous-sol

IVR82_20016903295XA
Auteur de l'illustration : Didier Gourbin
© Région Rhône-Alpes, Inventaire général du patrimoine culturel ; © Ville de Lyon
communication soumise à autorisation, reproduction soumise à autorisation

Sous-sol du bâtiment administratif

IVR82_20016903296XA
Auteur de l'illustration : Didier Gourbin
© Région Rhône-Alpes, Inventaire général du patrimoine culturel ; © Ville de Lyon
communication soumise à autorisation, reproduction soumise à autorisation

Extension de 1957 (entrepôt)

IVR82_20016903297XA
Auteur de l'illustration : Didier Gourbin
© Région Rhône-Alpes, Inventaire général du patrimoine culturel ; © Ville de Lyon
communication soumise à autorisation, reproduction soumise à autorisation

Réutilisation du sous-sol, détail matériaux

IVR82_20016903298XA
Auteur de l'illustration : Didier Gourbin
© Région Rhône-Alpes, Inventaire général du patrimoine culturel ; © Ville de Lyon
communication soumise à autorisation, reproduction soumise à autorisation

Réutilisation du sous-sol lors de la construction du bâtiment administratif en 1957

IVR82_20016903299XA
Auteur de l'illustration : Didier Gourbin
© Région Rhône-Alpes, Inventaire général du patrimoine culturel ; © Ville de Lyon
communication soumise à autorisation, reproduction soumise à autorisation