

Rhône-Alpes, Rhône
Lyon 2e
Confluent

Généralités du secteur du Confluent à Lyon

Références du dossier

Numéro de dossier : IA69000497

Date de l'enquête initiale : 2001

Date(s) de rédaction : 2001

Cadre de l'étude : inventaire topographique Inventaire de la Ville de Lyon, enquête thématique régionale Patrimoine industriel

Désignation

Aires d'études : Lyon Confluent

Milieu d'implantation :

Historique

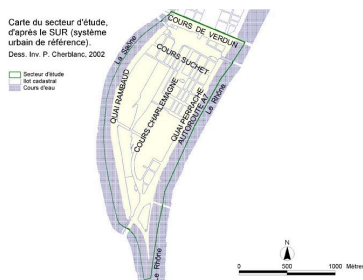
En septembre 2000, le comité de pilotage de l'inventaire topographique de la ville de Lyon choisit comme 1er secteur d'étude pour l'inventaire topographique de la ville, le quartier dit Derrière les voûtes, ou du Confluent, c'est-à-dire le secteur s'étendant au sud du cours de Verdun. Le choix de ce secteur était en grande partie motivé par les projets de transformations profondes qu'il devait subir avec l'installation, entre autres, des Archives municipales au nord et du musée des Confluences à l'extrême sud. Une grande partie de la mémoire industrielle de la ville ainsi qu'un habitat à forte connotation populaire allaient être profondément perturbés et risquaient de disparaître.

Références documentaires

Bibliographie

- **RIVET, F. Le quartier Perrache (1766-1946). Etude d'histoire et de géographie urbaines.**
RIVET, Félix. **Le quartier Perrache (1766-1946). Etude d'histoire et de géographie urbaines.** Lyon : Audin, 1951. 126 p.-46 f. de pl. : ill., plan dont 1 dépl. ; 24 cm. (Institut des Etudes rhodaniennes de l'Université de Lyon. Mémoires et documents ; 6.)

Illustrations



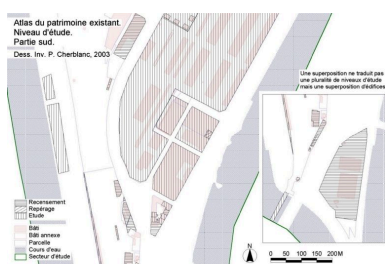
Carte du secteur d'étude d'après le SUR (système urbain de référence)
Dess. Paul Cherblanc, Autr. Origine cadastre - droit de l'Etat réservé
IVR82_20036900383NUDA



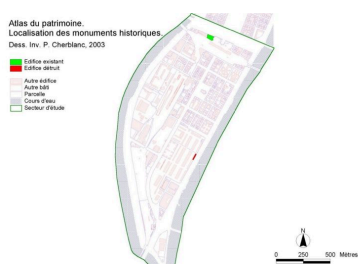
Atlas du patrimoine existant.
Niveau d'étude. Partie nord
Dess. Paul Cherblanc, Autr. Origine cadastre - droit de l'Etat réservé
IVR82_20036903439NUD



Atlas du patrimoine existant.
Niveau d'étude. Partie centrale
Dess. Paul Cherblanc, Autr. Origine cadastre - droit de l'Etat réservé
IVR82_20036903440NUD



Atlas du patrimoine existant.
Niveau d'étude. Partie sud
Dess. Paul Cherblanc, Autr. Origine
cadastre - droit de l'Etat réservé
IVR82_20036903441NUD



Atlas du patrimoine. Localisation
des monuments historiques
Dess. Paul Cherblanc, Autr. Origine
cadastre - droit de l'Etat réservé
IVR82_20036903442NUD



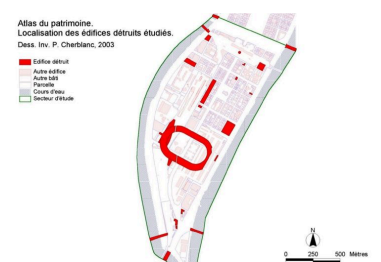
Atlas du patrimoine. DATES de
construction et de modification
des édifices existants. Partie nord
Dess. Paul Cherblanc, Autr. Origine
cadastre - droit de l'Etat réservé
IVR82_20036903443NUD



Atlas du patrimoine. DATES de
construction et de modification
des édifices existants. Partie centrale
Dess. Paul Cherblanc, Autr. Origine
cadastre - droit de l'Etat réservé
IVR82_20036903444NUD



Atlas du patrimoine. DATES de
construction et de modification
des édifices existants. Partie sud
Dess. Paul Cherblanc, Autr. Origine
cadastre - droit de l'Etat réservé
IVR82_20036903445NUD



Atlas du patrimoine. Localisation
des édifices détruits étudiés
Dess. Paul Cherblanc, Autr. Origine
cadastre - droit de l'Etat réservé
IVR82_20036903446NUD

Dossiers liés

Dossier(s) de synthèse :

- Présentation de l'étude de la ville de Lyon (IA69000216) Rhône-Alpes, Rhône, Lyon
- Présentation et synthèse du patrimoine industriel de la ville de Lyon (IA69001377) Rhône-Alpes, Rhône, Lyon
- Cités, immeubles et maisons. Ensemble de l'habitat du Confluent (IA69000848) Lyon 2e, Confluent
- Immeuble (IA69000496) Lyon 2e, Confluent
- Maison (IA69000495) Lyon 2e, Confluent
- Présentation du mobilier du secteur du Confluent (IM69000662) Rhône-Alpes, Rhône, Lyon 2e, Confluent

Oeuvres en rapport :

- Ancienne brasserie Rinck, actuellement maison de retraite dite Résidence "Georges Rinck" (IA69000268) Rhône-Alpes, Rhône, Lyon 2e, Confluent, 66 cours Suchet , 21, 23 rue Delandine , quai Perrache
- Arsenal dit ateliers de construction de Lyon, actuellement Gendarmerie et édifice logistique de la Police Nationale (IA69000072) Rhône-Alpes, Rhône, Lyon 2e, Confluent, 5 rue Bichat , 15 cours Rambaud
- Atelier Bacon Publicité Edition (IA69000370) Lyon 2e, Confluent, 78 rue Delandine
- Boulodrome, dit jeu de boules de la Fraternelle (IA69000394) Lyon 2e, Confluent, 61 rue Quivogne
- Café ; théâtre (IA69000264) Lyon 2e, Confluent, 36 rue Dugas-Montbel , 2 rue Smith
- Caserne d'artillerie (IA69000796) Lyon 2e, Confluent, rue Delandine
- Centre culturel dit Le Cercle (IA69000846) Lyon 2e, Confluent, 80 cours Charlemagne
- Centre de tri postal actuellement archives municipales de Lyon (IA69000917) Rhône-Alpes, Rhône, Lyon 2e, Confluent, 18 rue Dugas-Montbel , rue Gilbert
- Cinéma Le Cinématographe (IA69000807) Lyon 2e, Confluent, 44 cours Suchet
- Collège Jean-Monnet ou collège 600 (IA69000918) Rhône-Alpes, Rhône, Lyon 2e, Confluent, 18-20 rue Seguin , rue Bichat
- Ecole maternelle (IA69000692) Rhône-Alpes, Rhône, Lyon 2e, Confluent, 7 rue Gilbert
- Ecole Saint-Charles actuellement immeuble à logements et bureaux (IA69000919) Rhône-Alpes, Rhône, Lyon 2e, Confluent, 29-31 rue Smith , 22 rue Quivogne
- Église paroissiale Sainte-Blandine (IA69000498) Rhône-Alpes, Rhône, Lyon 2e, Confluent, place de l' Hippodrome
- Ensemble d'édifices à cour commune (IA69000837) Lyon 2e, Confluent
- Ensemble de deux garages (IA69000485) Lyon 2e, Confluent, 23-25 rue Seguin

Ensemble de deux immeubles dits Les Hortensias (IA69000761) Rhône-Alpes, Rhône, Lyon 2e, Confluent, 43-45 rue Delandine
Ensemble de deux immeubles Presqu'île Verte (IA69000416) Lyon 2e, Confluent, 23-25 rue Claudius Collonge , 13 rue Bichat
Ensemble des logements sociaux du Confluent ; quatre cités ; dix-neuf immeubles (IA69000384) Rhône-Alpes, Rhône, Lyon 2e, Confluent, cours Charlemagne
Entrepôt commercial, dit Grains Emile Bouvard et Bouget ; actuellement Centre de formation ALPES (IA69000231) Lyon 2e, Confluent, 11, 11bis rue Dugas-Montbel , 13 rue Delandine
Entrepôt commercial ; immeuble (IA69000759) Rhône-Alpes, Rhône, Lyon 2e, Confluent, 19-21 rue Ravat
Établissement de bienfaisance : asile de nuit (IA69000849) Lyon 2e, Confluent, cours Bayard
Fonderie de cuivre Douënne, actuellement Carrosserie Nouvelle de Perrache (IA69000061) Rhône-Alpes, Rhône, Lyon 2e, Confluent, 27, 28, 30 quai Perrache
Foyer ; établissement de bienfaisance (IA69000356) Lyon 2e, Confluent, 65-65 bis rue Smith
Garage (IA69000280) Lyon 2e, Confluent, 13 rue Dugas-Montbel
Garage de réparation automobile (IA69000811) Lyon 2e, Confluent, 11, 13 rue Seguin
Gendarmerie (IA69000698) Lyon 2e, Confluent, 27 cours Suchet
Gymnase Louis-Chanfray (IA69000914) Lyon 2e, Confluent, 1 rue Casimir Périer
Hôtel de voyageurs ; bar le Collonge (IA69000301) Lyon 2e, Confluent, 3 rue Dugas-Montbel , rue Claudius Collonge
Hôtel de voyageurs : Grand Hôtel de Bordeaux et du Parc ; restaurant : Café de la Gare (IA69001021) Lyon 2e, Confluent, 1 rue du Bélier , 24 cours de Verdun-Perrache
Hôtel de voyageurs : Hôtel Normandie ; immeuble (IA69001022) Lyon 2e, Confluent, 3 rue du Bélier
Hôtel de voyageurs dit Axotel (IA69000783) Lyon 2e, Confluent, 12 rue Marc-Antoine Petit
Immeuble (IA69000465) Rhône-Alpes, Rhône, Lyon 2e, Confluent, 18 rue Casimir Périer
Immeuble (IA69000229) Rhône-Alpes, Rhône, Lyon 2e, Confluent, 13 rue Dugas-Montbel
Immeuble (IA69000256) Rhône-Alpes, Rhône, Lyon 2e, Confluent, 25 rue Marc-Antoine Petit
Immeuble (IA69000278) Rhône-Alpes, Rhône, Lyon 2e, Confluent, 11 rue Smith
Immeuble (IA69000277) Rhône-Alpes, Rhône, Lyon 2e, Confluent, 7 rue Smith
Immeuble (IA69000210) Lyon 2e, Confluent, 27 rue Gillibert
Immeuble (IA69000410) Rhône-Alpes, Rhône, Lyon 2e, Confluent, 14-18 cours Suchet
Immeuble (IA69000763) Rhône-Alpes, Rhône, Lyon 2e, Confluent, 29 rue Ravat
Immeuble (IA69000330) Lyon 2e, Confluent, 1 rue Marc-Antoine Petit
Immeuble (IA69000248) Rhône-Alpes, Rhône, Lyon 2e, Confluent, 68 cours Suchet
Immeuble (IA69000221) Rhône-Alpes, Rhône, Lyon 2e, Confluent, 5 rue du Bélier
Immeuble (IA69000208) Rhône-Alpes, Rhône, Lyon 2e, Confluent, 29 rue Bichat
Immeuble (IA69000276) Rhône-Alpes, Rhône, Lyon 2e, Confluent, 50, 54 cours Suchet , 2 rue Quivogne , 5 rue Smith
Immeuble (IA69000312) Rhône-Alpes, Rhône, Lyon 2e, Confluent, 6 rue Claudius Collonge
Immeuble (IA69000366) Rhône-Alpes, Rhône, Lyon 2e, Confluent, 26 cours Bayard
Immeuble (IA69000484) Rhône-Alpes, Rhône, Lyon 2e, Confluent, 27-29 rue Seguin
Immeuble (IA69000266) Rhône-Alpes, Rhône, Lyon 2e, Confluent, 27 rue Delandine
Immeuble (IA69000269) Rhône-Alpes, Rhône, Lyon 2e, Confluent, 60 cours Suchet , rue Delandine
Immeuble (IA69000417) Rhône-Alpes, Rhône, Lyon 2e, Confluent, 8-12 rue Denuzière
Immeuble (IA69000263) Lyon 2e, Confluent, 34 rue Dugas-Montbel
Immeuble (IA69000374) Rhône-Alpes, Rhône, Lyon 2e, Confluent, 75 rue Quivogne
Immeuble (IA69000760) Rhône-Alpes, Rhône, Lyon 2e, Confluent, 35-37 rue Delandine
Immeuble (IA69000371) Rhône-Alpes, Rhône, Lyon 2e, Confluent, 35 rue Casimir Périer
Immeuble (IA69000475) Rhône-Alpes, Rhône, Lyon 2e, Confluent, 35 rue Seguin
Immeuble (IA69000319) Rhône-Alpes, Rhône, Lyon 2e, Confluent, 4 cours Verdun-Rambaud
Immeuble (IA69000257) Rhône-Alpes, Rhône, Lyon 2e, Confluent, 29 rue Delandine , 23 rue Marc-Antoine Petit
Immeuble (IA69000368) Rhône-Alpes, Rhône, Lyon 2e, Confluent, 64-66 rue Delandine
Immeuble (IA69000428) Rhône-Alpes, Rhône, Lyon 2e, Confluent, 30 cours Suchet
Immeuble (IA69000486) Rhône-Alpes, Rhône, Lyon 2e, Confluent, 28 rue Bichat
Immeuble (IA69000361) Rhône-Alpes, Rhône, Lyon 2e, Confluent, 52 rue Quivogne
Immeuble (IA69000347) Rhône-Alpes, Rhône, Lyon 2e, Confluent, 19 rue Casimir Périer
Immeuble (IA69000349) Rhône-Alpes, Rhône, Lyon 2e, Confluent, 15 rue Casimir Périer
Immeuble (IA69000275) Rhône-Alpes, Rhône, Lyon 2e, Confluent, 18, 22, 24 rue Delandine
Immeuble (IA69000373) Rhône-Alpes, Rhône, Lyon 2e, Confluent, 31 rue Casimir Périer
Immeuble (IA69000261) Lyon 2e, Confluent, 32 rue Dugas-Montbel
Immeuble (IA69000365) Rhône-Alpes, Rhône, Lyon 2e, Confluent, 24 cours Bayard
Immeuble (IA69000379) Rhône-Alpes, Rhône, Lyon 2e, Confluent, 53 rue Delandine , 38 rue Ravat
Immeuble (IA69000335) Rhône-Alpes, Rhône, Lyon 2e, Confluent, 20 rue Ravat

Immeuble (IA69000762) Rhône-Alpes, Rhône, Lyon 2e, Confluent, 25-27 rue Ravat , 47-49 rue Delandine
Immeuble (IA69000474) Rhône-Alpes, Rhône, Lyon 2e, Confluent, 41 rue Seguin
Immeuble (IA69000375) Lyon 2e, Confluent, 73 rue Quivogne
Immeuble (IA69000342) Rhône-Alpes, Rhône, Lyon 2e, Confluent, 10 cours Bayard
Immeuble (IA69000296) Rhône-Alpes, Rhône, Lyon 2e, Confluent, 13 cours Suchet , 15 rue Gilibert
Immeuble (IA69000260) Lyon 2e, Confluent, 30 rue Dugas-Montbel
Immeuble (IA69000398) Lyon 2e, Confluent, 20 cours Suchet
Immeuble (IA69000336) Rhône-Alpes, Rhône, Lyon 2e, Confluent, 18 rue Ravat
Immeuble (IA69000363) Rhône-Alpes, Rhône, Lyon 2e, Confluent, 25 rue Casimir Périer
Immeuble (IA69000348) Rhône-Alpes, Rhône, Lyon 2e, Confluent, 21-23 rue Casimir Périer , 54 rue Smith
Immeuble (IA69000295) Rhône-Alpes, Rhône, Lyon 2e, Confluent, 19 cours Suchet
Immeuble (IA69000376) Rhône-Alpes, Rhône, Lyon 2e, Confluent, 48 rue Quivogne , 61-63 rue Smith
Immeuble (IA69000267) Rhône-Alpes, Rhône, Lyon 2e, Confluent, 25 rue Delandine
Immeuble (IA69000360) Rhône-Alpes, Rhône, Lyon 2e, Confluent, 57 rue Smith
Immeuble (IA69000315) Rhône-Alpes, Rhône, Lyon 2e, Confluent, 8 rue Claudius Collonge
Immeuble (IA69000775) Rhône-Alpes, Rhône, Lyon 2e, Confluent, 35 rue Smith
Immeuble (IA69000209) Rhône-Alpes, Rhône, Lyon 2e, Confluent, 27 rue Bichat
Immeuble (IA69000362) Rhône-Alpes, Rhône, Lyon 2e, Confluent, 27 rue Casimir Périer
Immeuble (IA69000372) Rhône-Alpes, Rhône, Lyon 2e, Confluent, 33 rue Casimir Périer
Immeuble (IA69000255) Rhône-Alpes, Rhône, Lyon 2e, Confluent, 27 rue Marc-Antoine Petit
Immeuble (IA69000406) Rhône-Alpes, Rhône, Lyon 2e, Confluent, 23 rue Bichat
Immeuble (IA69000403) Rhône-Alpes, Rhône, Lyon 2e, Confluent, 7 rue Denuzière
Immeuble (IA69000378) Rhône-Alpes, Rhône, Lyon 2e, Confluent, 61 rue Delandine
Immeuble (IA69000218) Lyon 2e, Confluent, 9 rue du Bélier , 4-6 rue Delandine
Immeuble (IA69000397) Rhône-Alpes, Rhône, Lyon 2e, Confluent, 24 cours Suchet
Immeuble (IA69000270) Rhône-Alpes, Rhône, Lyon 2e, Confluent, 58 cours Suchet
Immeuble (IA69000344) Rhône-Alpes, Rhône, Lyon 2e, Confluent, 44 rue Smith
Immeuble (IA69000297) Rhône-Alpes, Rhône, Lyon 2e, Confluent, 17 cours Suchet , 13 rue Gilibert
Immeuble (IA69000345) Rhône-Alpes, Rhône, Lyon 2e, Confluent, 46 rue Smith
Immeuble (IA69000756) Rhône-Alpes, Rhône, Lyon 2e, Confluent, 37 rue Smith
Immeuble (IA69000317) Rhône-Alpes, Rhône, Lyon 2e, Confluent, 1-1bis rue Dugas-Montbel , 5 quai Rambaud ,
rue Claudius Collonge
Immeuble, anciennement écurie (IA69000230) Rhône-Alpes, Rhône, Lyon 2e, Confluent, 13 rue Dugas-Montbel
Immeuble, puis maison de retraite dite résidence Le Chemin bleu (IA69000364) Rhône-Alpes, Rhône, Lyon 2e,
Confluent, 67 rue Smith
Immeuble ; garage de réparation automobile (IA69000418) Rhône-Alpes, Rhône, Lyon 2e, Confluent,
10-12 cours Suchet , 17-19 rue Claudius Collonge
Immeuble ; hôtel de voyageurs Victoria (IA69000241) Rhône-Alpes, Rhône, Lyon 2e, Confluent, 3 rue Delandine
Immeuble "Le Charles Quint" (IA69000272) Lyon 2e, Confluent, 3 rue Quivogne , 16 rue Delandine
Immeuble "Le Perrache" (IA69000274) Rhône-Alpes, Rhône, Lyon 2e, Confluent, 21 rue Marc-Antoine Petit , 26,
28 rue Delandine
Immeuble d'étudiants dit Résidence Le Presqu'île (IA69000211) Rhône-Alpes, Rhône, Lyon 2e, Confluent,
23 rue Gillibert
Immeuble de bureaux, centre de tri postal Montrochet, actuellement terrain nu (IA69000433) Rhône-Alpes, Rhône,
Lyon 2e, Confluent, 5 rue Montrochet
Immeuble de bureaux ; parc de stationnement (IA69000327) Lyon 2e, Confluent, 26 rue Smith
Immeuble de bureaux dit Immeuble Pôle Sud (IA69000468) Lyon 2e, Confluent, 22 rue Seguin
Immeuble dit "Résidence La Presqu'île"; foyer "Office des migrations internationales" (IA69000273) Rhône-Alpes,
Rhône, Lyon 2e, Confluent, 7 rue Quivogne , 19 rue Marc-Antoine Petit
Immeuble dit L'Ambroisie (IA69000757) Rhône-Alpes, Rhône, Lyon 2e, Confluent, 39 rue Smith , 17 rue Ravat
Immeuble dit Le Rive droite (IA69000764) Rhône-Alpes, Rhône, Lyon 2e, Confluent, 31 rue Ravat
Immeuble dit Le square Sainte-Blandine (IA69000755) Rhône-Alpes, Rhône, Lyon 2e, Confluent, 25-27 rue Smith
Immeuble dit Résidence Sainte-Blandine (IA69000328) Rhône-Alpes, Rhône, Lyon 2e, Confluent, 7 rue Marc-Antoine
Petit
Immeuble dit Résidence Vernet (IA69000758) Rhône-Alpes, Rhône, Lyon 2e, Confluent, 32-40 rue Delandine ,
10 rue Marc-Antoine Petit
Immeubles de bureaux et entrepôts commerciaux dits Les villages d'entreprises de Lyon (IA69000467) Lyon 2e,
Confluent, 30 rue Seguin
Immeubles Presqu'île village et résidence Quivogne (IA69000279) Rhône-Alpes, Rhône, Lyon 2e, Confluent,
13/23 rue Smith , 11/15 rue Marc-Antoine Petit , 8, 10 rue Quivogne

Latrine (IA69000392) Lyon 2e, Confluent, cours Bayard
Maison (IA69000420) Lyon 2e, Confluent, 6 rue Denuzière
Maison (IA69000262) Lyon 2e, Confluent, 32bis rue Dugas-Montbel
Maison (IA69000471) Lyon 2e, Confluent, 8 rue Ravat
Maison (IA69000470) Lyon 2e, Confluent, 31 rue Seguin
Maison (IA69000302) Lyon 2e, Confluent, 13 rue Claudius Collonge
Maison (IA69000259) Lyon 2e, Confluent, 28 rue Dugas-Montbel
Maison (IA69000271) Lyon 2e, Confluent, 1 rue Quivogne
Maison (IA69000472) Lyon 2e, Confluent, 10 rue Ravat
Maison (IA69000770) Lyon 2e, Confluent, 18 rue Marc-Antoine Petit
Maison (IA69000427) Lyon 2e, Confluent, 5-7 rue Seguin
Maison, actuellement terrain nu (IA69000265) Lyon 2e, Confluent, 6 rue Smith
Maison ; entrepôt commercial (IA69000469) Lyon 2e, Confluent, 33 rue Seguin
Maison puis laboratoire de contrôle : Laboratoire interrégional des Douanes (IA69000913) Lyon 2e, Confluent, 21 rue Gilbert
Marché aux chevaux (IA69001031) Lyon 2e, Confluent, rue Seguin , cours Bayard , rue Bichat , rue Gilbert
Marché d'intérêt national dit marché de gros ou marché-gare (IA69000921) Rhône-Alpes, Rhône, Lyon 2e, Confluent, 20-36 rue Casimir Périer , quai Perrache
Minoterie dite Moulin à Vapeur puis les Grands Moulins de Perrache puis maison F. Cholas, la Générale Agricole (IA69000065) Rhône-Alpes, Rhône, Lyon 2e, Confluent, 30, 31 quai Rambaud
Monument aux enfants du troisième millénaire (IA69000813) Rhône-Alpes, Rhône, Lyon 2e, Confluent
Orphelinat de Sainte-Blandine actuellement immeuble à logements (IA69000920) Lyon 2e, Confluent, 33 rue Smith , rue Quivogne
Palais impérial (IA69000817) Rhône-Alpes, Rhône, Lyon 2e, Confluent, cours de Verdun
Plâtrière Paul Guiraudet et Compagnie (IA69000850) Lyon 2e, Confluent, quai Rambaud
Prison Saint-Paul (IA69000244) Rhône-Alpes, Rhône, Lyon 2e, Confluent, 33 cours Suchet
Robinetterie Roussin et Cie puis Etablissements G. Roussin (IA69000071) Rhône-Alpes, Rhône, Lyon 2e, Confluent, 1 rue Denuzière
Secteur urbain dit Presqu'île Perrache, puis Derrière les voûtes (IA69000215) Rhône-Alpes, Rhône, Lyon 2e, Confluent
Square (IA69000320) Lyon 2e, Confluent, rue Quivogne
Terrain nu (IA69000479) Rhône-Alpes, Rhône, Lyon 2e, Confluent, 28 rue Seguin
Terrain nu, actuellement immeuble (IA69000207) Rhône-Alpes, Rhône, Lyon 2e, Confluent, 6-14 rue Seguin
Terrain nu dit aire de jeux (IA69000299) Rhône-Alpes, Rhône, Lyon 2e, Confluent, 9-11 rue Gilbert
Usine à gaz de Perrache actuellement EDF-GDF (IA69000007) Rhône-Alpes, Rhône, Lyon 2e, Confluent, 26 quai Rambaud , quai des Célestins
Usine de caoutchouc Petit et Cie actuellement agence de voyage Ailleurs (IA69000063) Rhône-Alpes, Rhône, Lyon 2e, Confluent, 2 rue Emile Duployé
Usine de chaudronnerie des Ateliers de Construction du Rhône Laurent Chevalier puis Grenier puis Paul Dulac et Nas puis Girard marchand de charbon puis entrepôt commercial actuellement reconversion de la halle dite H7 en espaces événementiels et filière numérique (IA69000062) Rhône-Alpes, Rhône, Lyon 2e, Confluent, 69, 70, 71 quai Perrache , rue Duployé, rue Willerme, rue Nivière Chol
Usine de confection ; immeuble (IA69000369) Rhône-Alpes, Rhône, Lyon 2e, Confluent, 74 rue Delandine
Usine de construction navale (usine de bateaux à vapeur) dite les Etablissements Henri Satre puis dépôt de tramways de la Cie des omnibus et tramways de Lyon actuellement dépôt TCL (IA69000010) Rhône-Alpes, Rhône, Lyon 2e, Confluent, 8, 9 quai Rambaud , cours Suchet, rue Claudius-Collonge, rue Dugas-Montbel
Usine de fabrication de matériaux de construction dite Cochet Frères (IA69000075) Rhône-Alpes, Rhône, Lyon 2e, Confluent, 80 quai Perrache
Usine de fabrication et distillation des goudrons dite Société Routière Colas actuellement S.A. Colas Rhône-Alpes (IA69000064) Rhône-Alpes, Rhône, Lyon 2e, Confluent, 3 rue Montrochet
Usine de mise en bouteilles dite entrepôts des liquides puis Douane actuellement établissement administratif d'entreprise de la SNCF (IA69000051) Rhône-Alpes, Rhône, Lyon 2e, Confluent, 10, 12 rue Dugas-Montbel
Usine de préparation de produit minéral Streichenberger, actuellement Maison de la Culture de Perrache (IA69000066) Rhône-Alpes, Rhône, Lyon 2e, Confluent, 90, 102 à 120 cours Charlemagne
Usine de produits agro-alimentaires dite mûrserie de bananes Tedesco, actuellement terrain nu (IA69000074) Rhône-Alpes, Rhône, Lyon 2e, Confluent, 15 rue Montrochet
Usine de produits agro-alimentaires dite Société Moderne d'Alimentation puis brûlerie Brézard Néel successeur de café Nestor (IA69000069) Rhône-Alpes, Rhône, Lyon 2e, Confluent, 6 rue Denuzière
Usine de produits agro-alimentaires dite Sud-Est viande actuellement CI Tassin Deland société nouvelle de chemisage (IA69000068) Rhône-Alpes, Rhône, Lyon 2e, Confluent, 70, 72 rue Delandine

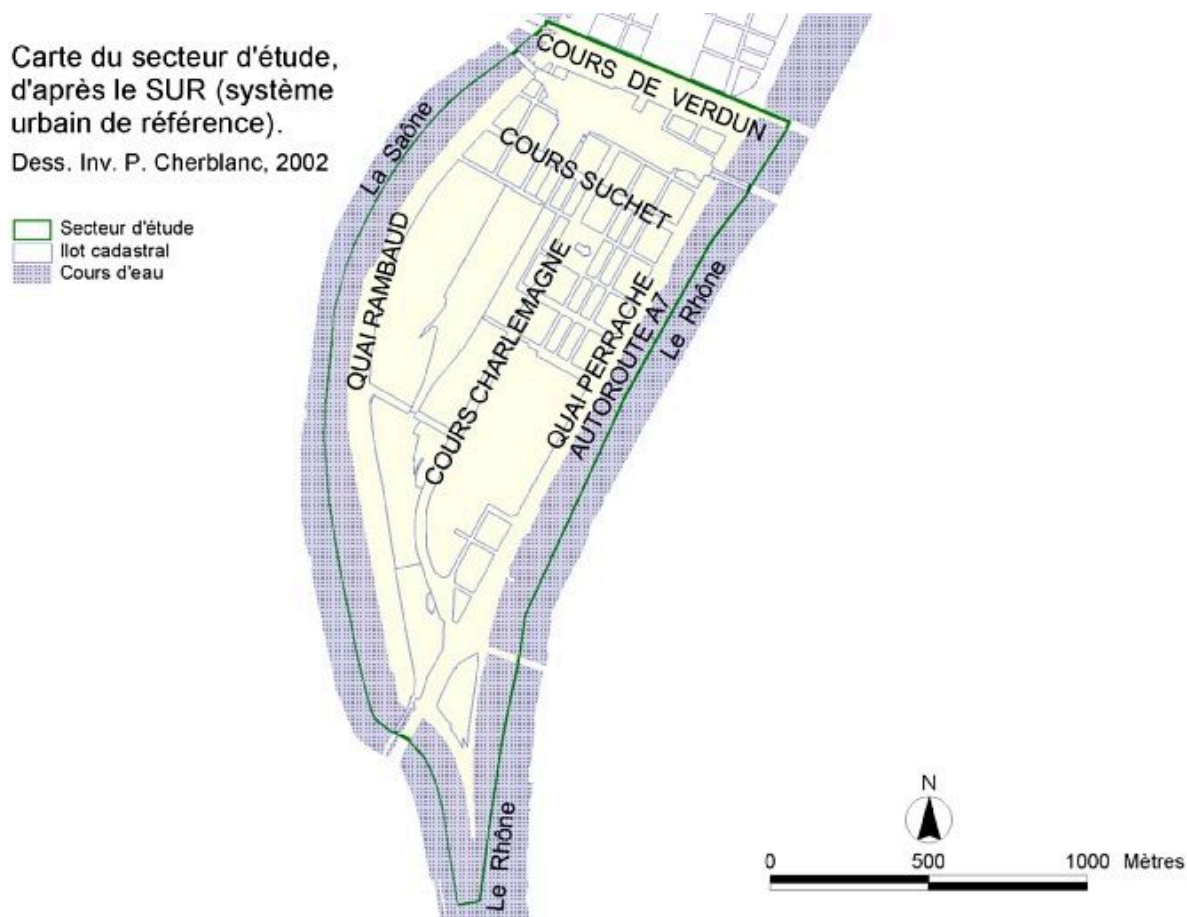
Usine de produits chimiques (usine de traitement des éponges Best) (IA69000073) Rhône-Alpes, Rhône, Lyon 2e, Confluent, 15 rue Gilibert , 13 cours Suchet

Usine de quincaillerie Martinet et Thibaud actuellement Moderne-Prolians (IA69000070) Rhône-Alpes, Rhône, Lyon 2e, Confluent, 14 cours Suchet , 21 rue Claudius Collonge

Usine frigorifique de la Société des Entrepôts Frigorifiques Lyonnais, actuellement société Socora (IA69000067) Rhône-Alpes, Rhône, Lyon 2e, Confluent, 24 rue Seguin

Auteur(s) du dossier : Maryannick Chalabi, Véronique Belle, Nadine Halitim-Dubois, Chantal Archer-Galéa, François Blanchetière, Claire Greaume, Françoise Vitali

Copyright(s) : © Région Rhône-Alpes, Inventaire général du patrimoine culturel ; © Ville de Lyon



Carte du secteur d'étude d'après le SUR (système urbain de référence)

Référence du document reproduit :

- **Système urbain de référence**
Système urbain de référence

IVR82_20036900383NUDA

Auteur de l'illustration : Paul Cherblanc

Auteur du document reproduit : Origine cadastre - droit de l'Etat réservé

Technique de relevé : reprise de fond ;

© Région Rhône-Alpes, Inventaire général du patrimoine culturel ; © Ville de Lyon
reproduction soumise à autorisation du titulaire des droits d'exploitation



Atlas du patrimoine existant. Niveau d'étude. Partie nord

Référence du document reproduit :

- **Système urbain de référence**
Système urbain de référence

IVR82_20036903439NUD

Auteur de l'illustration : Paul Cherblanc

Auteur du document reproduit : Origine cadastre - droit de l'Etat réservé

Technique de relevé : reprise de fond ;

© Région Rhône-Alpes, Inventaire général du patrimoine culturel ; © Ville de Lyon
reproduction soumise à autorisation du titulaire des droits d'exploitation



Atlas du patrimoine existant. Niveau d'étude. Partie centrale

Référence du document reproduit :

- **Systeme urbain de référence**
Systeme urbain de référence

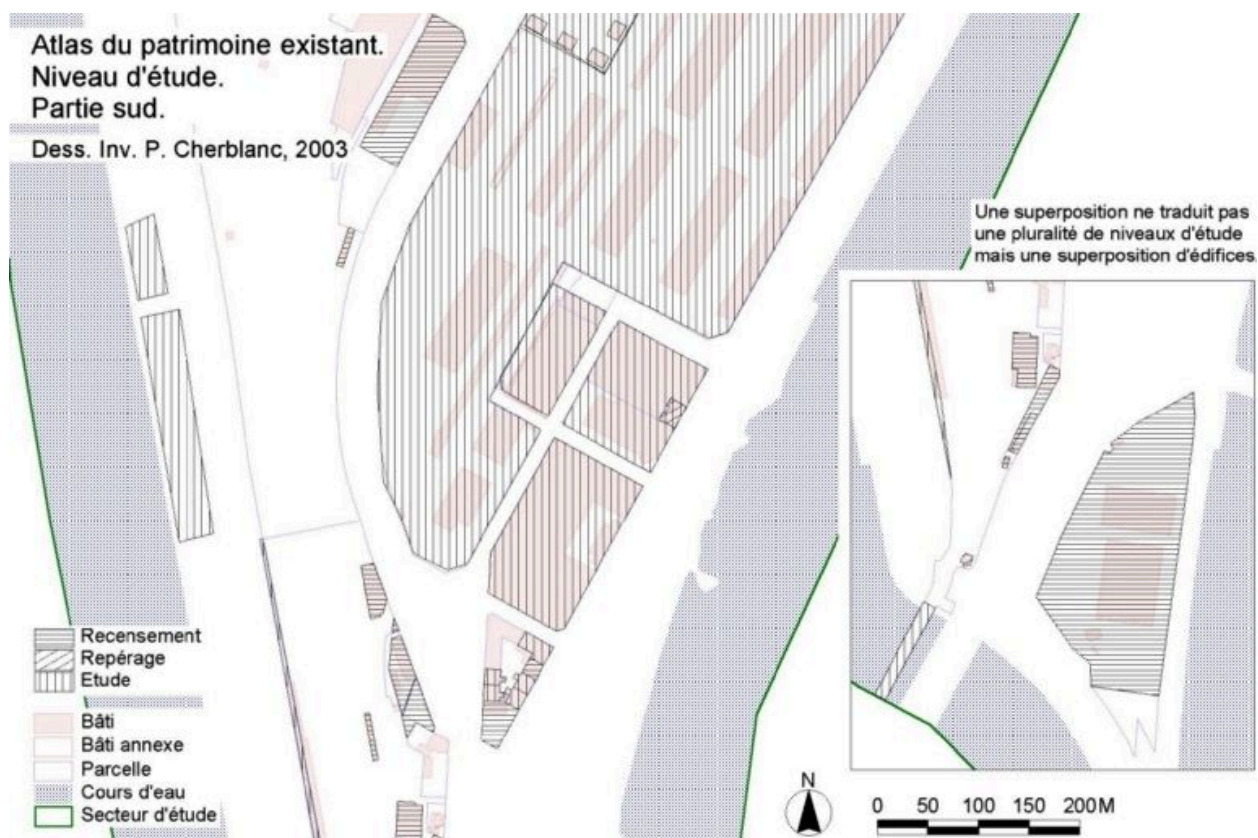
IVR82_20036903440NUD

Auteur de l'illustration : Paul Cherblanc

Auteur du document reproduit : Origine cadastre - droit de l'Etat réservé

Technique de relevé : reprise de fond ;

© Région Rhône-Alpes, Inventaire général du patrimoine culturel ; © Ville de Lyon
reproduction soumise à autorisation du titulaire des droits d'exploitation



Atlas du patrimoine existant. Niveau d'étude. Partie sud

Référence du document reproduit :

- **Système urbain de référence**
Système urbain de référence

IVR82_20036903441NUD

Auteur de l'illustration : Paul Cherblanc

Auteur du document reproduit : Origine cadastre - droit de l'Etat réservé

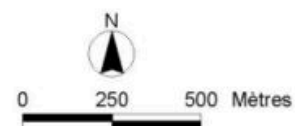
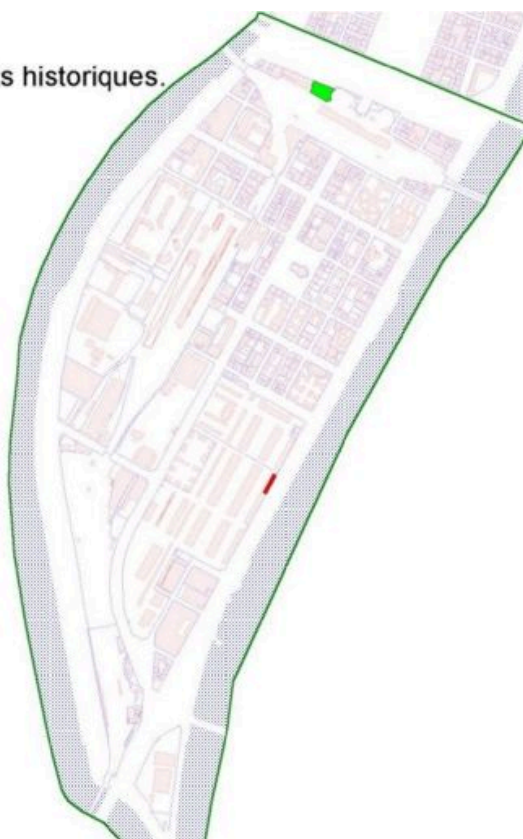
Technique de relevé : reprise de fond ;

© Région Rhône-Alpes, Inventaire général du patrimoine culturel ; © Ville de Lyon
reproduction soumise à autorisation du titulaire des droits d'exploitation

Atlas du patrimoine.
Localisation des monuments historiques.

Dess. Inv. P. Cherblanc, 2003

- Edifice existant
- Edifice détruit
- Autre édifice
- Autre bâti
- Parcelle
- Cours d'eau
- Secteur d'étude



Atlas du patrimoine. Localisation des monuments historiques

Référence du document reproduit :

- **Systeme urbain de référence**
Systeme urbain de référence

IVR82_20036903442NUD

Auteur de l'illustration : Paul Cherblanc

Auteur du document reproduit : Origine cadastre - droit de l'Etat réservé

Technique de relevé : reprise de fond ;

© Région Rhône-Alpes, Inventaire général du patrimoine culturel ; © Ville de Lyon
reproduction soumise à autorisation du titulaire des droits d'exploitation



Atlas du patrimoine. Dates de construction et de modification des édifices existants. Partie nord

Référence du document reproduit :

- **Système urbain de référence**
Système urbain de référence

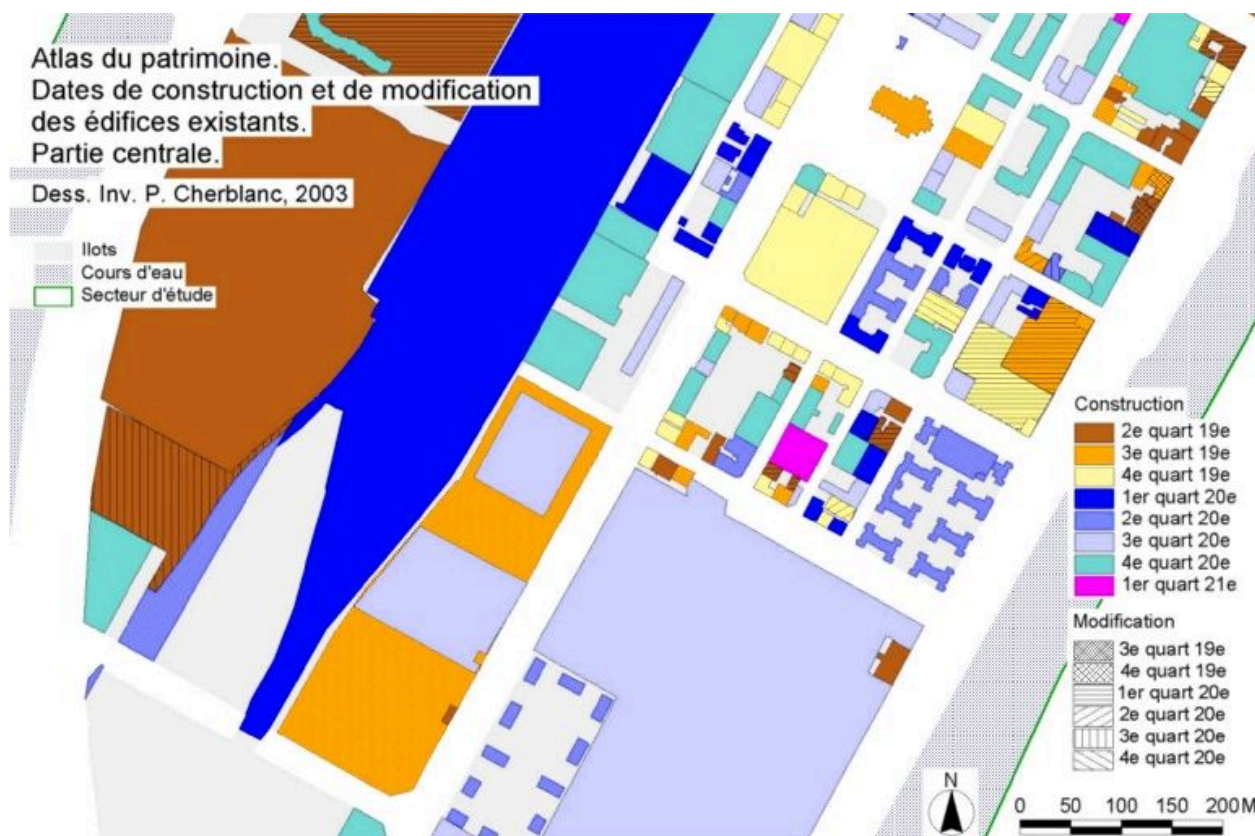
IVR82_20036903443NUD

Auteur de l'illustration : Paul Cherblanc

Auteur du document reproduit : Origine cadastre - droit de l'Etat réservé

Technique de relevé : reprise de fond ;

© Région Rhône-Alpes, Inventaire général du patrimoine culturel ; © Ville de Lyon
reproduction soumise à autorisation du titulaire des droits d'exploitation



Atlas du patrimoine. Dates de construction et de modification des édifices existants. Partie centrale

Référence du document reproduit :

- **Système urbain de référence**
Système urbain de référence

IVR82_20036903444NUD

Auteur de l'illustration : Paul Cherblanc

Auteur du document reproduit : Origine cadastre - droit de l'Etat réservé

Technique de relevé : reprise de fond ;

© Région Rhône-Alpes, Inventaire général du patrimoine culturel ; © Ville de Lyon
reproduction soumise à autorisation du titulaire des droits d'exploitation



Atlas du patrimoine. Dates de construction et de modification des édifices existants. Partie sud

Référence du document reproduit :

- **Système urbain de référence**
Système urbain de référence

IVR82_20036903445NUD

Auteur de l'illustration : Paul Cherblanc

Auteur du document reproduit : Origine cadastre - droit de l'Etat réservé

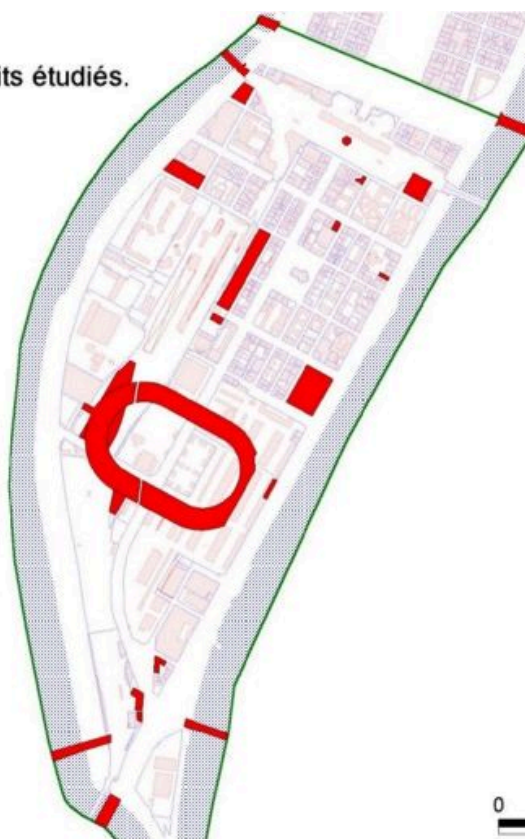
Technique de relevé : reprise de fond ;

© Région Rhône-Alpes, Inventaire général du patrimoine culturel ; © Ville de Lyon
reproduction soumise à autorisation du titulaire des droits d'exploitation

Atlas du patrimoine.
Localisation des édifices détruits étudiés.

Dess. Inv. P. Cherblanc, 2003

- Edifice détruit
- Autre édifice
- Autre bâti
- Parcelle
- Cours d'eau
- Secteur d'étude



Atlas du patrimoine. Localisation des édifices détruits étudiés

Référence du document reproduit :

- **Système urbain de référence**
Système urbain de référence

IVR82_20036903446NUD

Auteur de l'illustration : Paul Cherblanc

Auteur du document reproduit : Origine cadastre - droit de l'Etat réservé

Technique de relevé : reprise de fond ;

© Région Rhône-Alpes, Inventaire général du patrimoine culturel ; © Ville de Lyon
reproduction soumise à autorisation du titulaire des droits d'exploitation