



Rhône-Alpes, Loire  
Champdieu  
Goutailler

## Cabane de vigneron, dite loge de vigne

### Références du dossier

Numéro de dossier : IA42003104  
Date de l'enquête initiale : 2006  
Date(s) de rédaction : 2013  
Cadre de l'étude : inventaire topographique  
Degré d'étude : étudié

### Désignation

Dénomination : cabane  
Destinations successives : étable

### Compléments de localisation

Milieu d'implantation : isolé  
Références cadastrales : 1809, C, 684 ; 1999, ZN, 92

### Historique

Edifice daté de 1808. Son emplacement correspond à celui d'une loge dessinée sur le cadastre de 1809, parcelle C 684 : loge appartenant à Claude Duchez, demeurant à Roche, selon le Classement parcellaire de la commune de Champdieu de 1810 : il s'agit sans doute du propriétaire (d'après l'Etat de section de la commune de Roche de 1818) de la ferme repérée à Lathéry (Roche), IA42002345. Les initiales GD de l'inscription portée sur le linteau correspondent peut-être à un membre de sa famille. Le bâti présente des traces de reprise : la porte d'entrée a sans doute été remontée (zone de moellon de granite à joints tirés à la pointe autour de l'ouverture, brique de calage au sommet du piédroit gauche), le mur au-dessous de la fenêtre orientale est en brique, le pignon nors est en brique de deux sortes. La loge a été restaurée par la commune (qui a passé un bail avec sa propriétaire) en 2006 : réfection de la toiture, volets, escalier, plancher, enduit intérieur et extérieur.

Période(s) principale(s) : 1er quart 19e siècle  
Dates : 1808 (porte la date)  
Auteur(s) de l'oeuvre : auteur inconnu ()

### Description

Loge de vigne à un étage. Accès au rez-de-chaussée par une porte bâtarde (linteau en arc segmentaire) ; à l'étage (escalier quart tournant), pièce pourvue d'une cheminée en bois résineux, autrefois peint, avec un décor d'applique (disparu) au centre du linteau, placard dans le mur en face, deux fenêtres. Murs en pisé enduit, encadrements en granite (porte) et en bois, à grosses chevilles rondes (fenêtres), toit à longs pans en tuile creuse. Inscription gravée sur le linteau de la porte : 1808 / GDCH.

### Éléments descriptifs

Matériau(x) du gros-oeuvre, mise en oeuvre et revêtement : pisé ; enduit  
Matériau(x) de couverture : tuile creuse  
Étage(s) ou vaisseau(x) : 1 étage carré  
Type(s) de couverture : toit à longs pans  
Escaliers : escalier intérieur : escalier tournant, en charpente

## Typologies et état de conservation

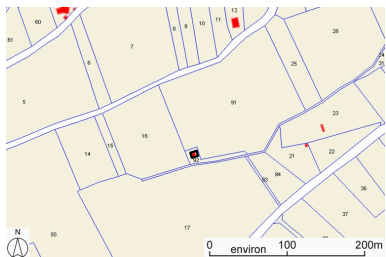
Typologies : Type E1b2: construction en pisé, porte double sur le mur gouttereau

État de conservation : restauré

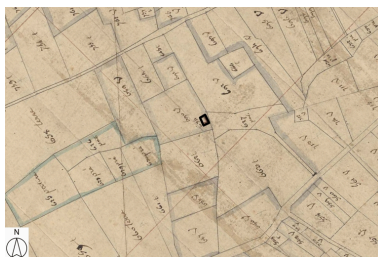
## Statut, intérêt et protection

Statut de la propriété : propriété privée

## Illustrations



Plan de situation, sur fond de plan cadastral. Section ZN, échelle originale 1:2000. Source : Direction générale des Finances Publiques. Cadastre mis à jour en 2009. Dess. Caroline Guibaud  
IVR82\_20134200848NUD



Plan de situation, d'après le cadastre de 1809, section C, échelle originale 1:5000. Dess. Caroline Guibaud  
IVR82\_20134200849NUD



Vue générale.  
Phot. Eric Dessert  
IVR82\_20074200872NUCA



Vue d'ensemble de trois-quarts.  
Phot. Caroline Guibaud  
IVR82\_20134200820NUCA



Détail de la porte.  
Phot. Caroline Guibaud  
IVR82\_20134200821NUCA



Détail de l'élévation : fenêtre d'observation du pisé aménagée lors de la réfection de l'enduit en 2006.  
Phot. Caroline Guibaud  
IVR82\_20134200822NUCA

## Dossiers liés

### Dossiers de synthèse :

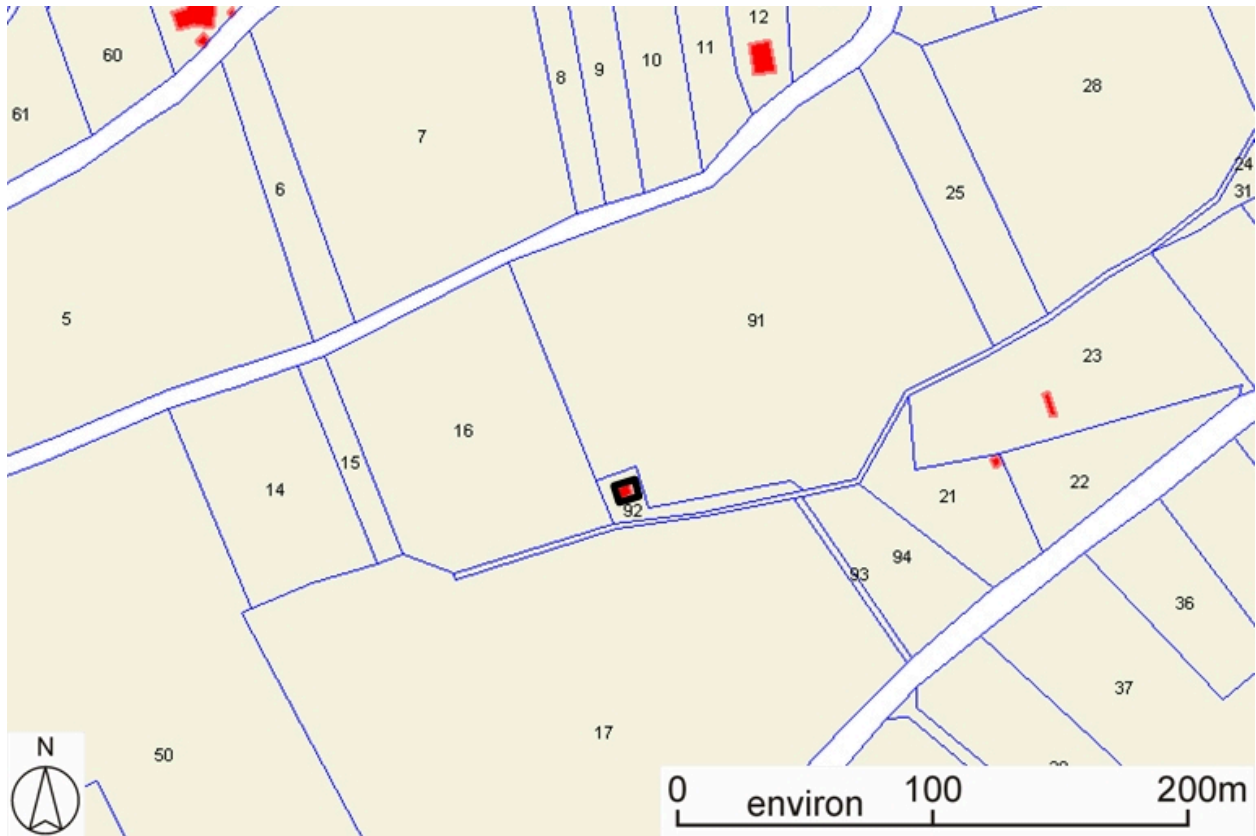
Présentation de la commune de Champdieu (IA42001488) Champdieu

Les loges de vigne (cabanes de vigneron) et cuvages (édifices agricoles) du canton de Montbrison (IA42001299)

### Oeuvre(s) contenue(s) :

Auteur(s) du dossier : Caroline Guibaud, Thierry Monnet

Copyright(s) : © Région Rhône-Alpes, Inventaire général du patrimoine culturel ; © Conseil général de la Loire



Plan de situation, sur fond de plan cadastral. Section ZN, échelle originale 1:2000. Source : Direction générale des Finances Publiques. Cadastre mis à jour en 2009.

IVR82\_20134200848NUD

Auteur de l'illustration : Caroline Guibaud

Technique de relevé : reprise de fond ;

© Région Rhône-Alpes, Inventaire général du patrimoine culturel ; © Ministère des finances, CIDF, Service du cadastre  
reproduction soumise à autorisation du titulaire des droits d'exploitation





Plan de situation, d'après le cadastre de 1809, section C, échelle originale 1:5000.

IVR82\_20134200849NUD

Auteur de l'illustration : Caroline Guibaud

Technique de relevé : reprise de fond ;

© Région Rhône-Alpes, Inventaire général du patrimoine culturel ; © Archives départementales de la Loire  
reproduction soumise à autorisation du titulaire des droits d'exploitation



Vue générale.

IVR82\_20074200872NUCA

Auteur de l'illustration : Eric Dessert

© Région Rhône-Alpes, Inventaire général du patrimoine culturel  
reproduction soumise à autorisation du titulaire des droits d'exploitation





Vue d'ensemble de trois-quarts.

IVR82\_20134200820NUCA

Auteur de l'illustration : Caroline Guibaud

Date de prise de vue : 2006

© Région Rhône-Alpes, Inventaire général du patrimoine culturel  
reproduction soumise à autorisation du titulaire des droits d'exploitation



Détail de la porte.

IVR82\_20134200821NUCA

Auteur de l'illustration : Caroline Guibaud

Date de prise de vue : 2006

© Région Rhône-Alpes, Inventaire général du patrimoine culturel  
reproduction soumise à autorisation du titulaire des droits d'exploitation





Détail de l'élévation : fenêtre d'observation du pisé aménagée lors de la réfection de l'enduit en 2006.

IVR82\_20134200822NUCA

Auteur de l'illustration : Caroline Guibaud

Date de prise de vue : 2006

© Région Rhône-Alpes, Inventaire général du patrimoine culturel  
reproduction soumise à autorisation du titulaire des droits d'exploitation