



Rhône-Alpes, Rhône
Lyon 2e
Confluent

Pont autoroutier dit pont sur la Saône

Références du dossier

Numéro de dossier : IA69000829
Date de l'enquête initiale : 2000
Date(s) de rédaction : 2001
Cadre de l'étude : inventaire topographique Inventaire de la Ville de Lyon
Degré d'étude : étudié

Désignation

Dénomination : pont
Précision sur la dénomination : pont autoroutier
Appellation : pont sur la Saône

Compléments de localisation

Milieu d'implantation : en ville
Réseau hydrographique : Saône
Références cadastrales : 2000. BS non cadastré

Historique

Avec le percement du tunnel de Fourvière et la traversée de la presqu'île pour l'autoroute Paris-Lyon-Marseille, un nouveau pont est nécessaire à la sortie du tunnel. Il est inauguré le 8 décembre 1971.

Période(s) principale(s) : 3e quart 20e siècle
Dates : 1971 (daté par travaux historiques)
Auteur(s) de l'oeuvre : auteur inconnu ()

Description

Le pont, construit en béton précontraint, d'une longueur de 120 m, présente 3 travées en arc surbaissé au-dessus de la Saône (une travée centrale de 60 m et 2 travées latérales de 30 m chacune), se prolongeant sur pilotis et tablier plat au dessus des voies. Formée de 2 tabliers jointifs, sa largeur totale de 27 m 30 est divisée en 2 chaussées séparées par un terre-plein central de 1 m 80, avec 2 trottoirs de 2 m 25. Une bretelle sur pilotis rejoint le pont côté sud.

Éléments descriptifs

Matériau(x) du gros-oeuvre, mise en oeuvre et revêtement : béton précontraint

Typologies et état de conservation

État de conservation : bon état

Statut, intérêt et protection

Statut de la propriété : propriété publique

Références documentaires

Bibliographie

- **ROCH, Jean-Baptiste. Histoire des ponts de Lyon de l'époque gallo-romaine à nos jours. Le Coteau :**
ROCH, Jean-Baptiste. **Histoire des ponts de Lyon de l'époque gallo-romaine à nos jours. Le Coteau :**
Horvath, 1983. 167 p. : ill. ; 20 x 25 cm
p. 72

Illustrations



Vue d'ensemble depuis la
tour du tunnel de Fourvière
Phot. Eric Dessert
IVR82_20026903806X



Détail du dessous des arches
du pont depuis la rivière
Phot. Didier Gourbin
IVR82_20026903805X




Construction du pont autoroutier
sur la Saône, fotogr., [1971]
IVR82_20026900129NUCB



Construction du pont autoroutier
sur la Saône, fotogr., [1971]
IVR82_20026900130NUCB




Vue d'ensemble depuis le
tunnel de Fourvière, à l'ouest
Phot. Eric Dessert
IVR82_20026903639X



Vue d'ensemble depuis le poste
d'aiguillage 1 de Lyon-Perrache
Phot. Eric Dessert
IVR82_20026903502XA



Vue d'ensemble du pont et de l'entrée
du tunnel sous Fourvière depuis le
poste d'aiguillage 1 de Lyon-Perrache
Phot. Eric Dessert
IVR82_20026903506XA




Vue de l'arche centrale depuis le
poste d'aiguillage 1 de Lyon-Perrache
Phot. Eric Dessert



Vue d'ensemble des piles et du
dessous du pont depuis l'est
Phot. Eric Dessert
IVR82_20026903640V

IVR82_20026903503XA



Le dessous du pont
depuis le quai au nord
Phot. Eric Dessert
IVR82_20026903675V



Vue du dessous du tablier
Phot. Eric Dessert
IVR82_20026903674V



Le pont autoroutier et le pont
Kitchener-Marchand au nord
Phot. Eric Dessert
IVR82_20026903641V



Piles et arches du pont, avec le
pont Kitchener-Marchand au nord
Phot. Eric Dessert
IVR82_20026903642V



Les arches du pont
autoroutier depuis le nord
Phot. Eric Dessert
IVR82_20026903638VE

Dossiers liés

Oeuvre(s) contenue(s) :

Oeuvre(s) en rapport :

Voie navigable la Saône (IA69000838) Rhône-Alpes, Rhône, Lyon 2e

Voirie du secteur d'étude du Confluent (IA69000808) Rhône-Alpes, Rhône, Lyon 2e, Confluent

Auteur(s) du dossier : Maryannick Chalabi

Copyright(s) : © Région Rhône-Alpes, Inventaire général du patrimoine culturel ; © Ville de Lyon



Vue d'ensemble depuis la tour du tunnel de Fourvière

IVR82_20026903806X

Auteur de l'illustration : Eric Dessert

© Région Rhône-Alpes, Inventaire général du patrimoine culturel ; © Ville de Lyon
reproduction soumise à autorisation du titulaire des droits d'exploitation



Détail du dessous des arches du pont depuis la rivière

IVR82_20026903805X

Auteur de l'illustration : Didier Gourbin

© Région Rhône-Alpes, Inventaire général du patrimoine culturel ; © Ville de Lyon
reproduction soumise à autorisation du titulaire des droits d'exploitation



Construction du pont autoroutier sur la Saône, fotogr., [1971]

IVR82_20026900129NUCB

Date de prise de vue : [1971]

© SAEM Lyon Confluent ; © Région Rhône-Alpes, Inventaire général du patrimoine culturel ; © Ville de Lyon
reproduction soumise à autorisation du titulaire des droits d'exploitation



Construction du pont autoroutier sur la Saône, fotogr., [1971]

IVR82_20026900130NUCB

Date de prise de vue : [1971]

© SAEM Lyon Confluent ; © Région Rhône-Alpes, Inventaire général du patrimoine culturel ; © Ville de Lyon
reproduction soumise à autorisation du titulaire des droits d'exploitation



Vue d'ensemble depuis le tunnel de Fourvière, à l'ouest

IVR82_20026903639X

Auteur de l'illustration : Eric Dessert

© Région Rhône-Alpes, Inventaire général du patrimoine culturel ; © Ville de Lyon
reproduction soumise à autorisation du titulaire des droits d'exploitation



Vue d'ensemble depuis le poste d'aiguillage 1 de Lyon-Perrache

IVR82_20026903502XA

Auteur de l'illustration : Eric Dessert

© Région Rhône-Alpes, Inventaire général du patrimoine culturel ; © Ville de Lyon
reproduction soumise à autorisation du titulaire des droits d'exploitation




Vue d'ensemble du pont et de l'entrée du tunnel sous Fourvière depuis le poste d'aiguillage 1 de Lyon-Perrache

IVR82_20026903506XA

Auteur de l'illustration : Eric Dessert

© Région Rhône-Alpes, Inventaire général du patrimoine culturel ; © Ville de Lyon
reproduction soumise à autorisation du titulaire des droits d'exploitation



Vue de l'arche centrale depuis le poste d'aiguillage 1 de Lyon-Perrache

IVR82_20026903503XA

Auteur de l'illustration : Eric Dessert

© Région Rhône-Alpes, Inventaire général du patrimoine culturel ; © Ville de Lyon
reproduction soumise à autorisation du titulaire des droits d'exploitation



Vue d'ensemble des piles et du dessous du pont depuis l'est

IVR82_20026903640V

Auteur de l'illustration : Eric Dessert

© Région Rhône-Alpes, Inventaire général du patrimoine culturel ; © Ville de Lyon
reproduction soumise à autorisation du titulaire des droits d'exploitation



Le dessous du pont depuis le quai au nord

IVR82_20026903675V

Auteur de l'illustration : Eric Dessert

© Région Rhône-Alpes, Inventaire général du patrimoine culturel ; © Ville de Lyon
reproduction soumise à autorisation du titulaire des droits d'exploitation



Vue du dessous du tablier

IVR82_20026903674V

Auteur de l'illustration : Eric Dessert

© Région Rhône-Alpes, Inventaire général du patrimoine culturel ; © Ville de Lyon
reproduction soumise à autorisation du titulaire des droits d'exploitation



Le pont autoroutier et le pont Kitchener-Marchand au nord

IVR82_20026903641V

Auteur de l'illustration : Eric Dessert

© Région Rhône-Alpes, Inventaire général du patrimoine culturel ; © Ville de Lyon
reproduction soumise à autorisation du titulaire des droits d'exploitation



Piles et arches du pont, avec le pont Kitchener-Marchand au nord

IVR82_20026903642V

Auteur de l'illustration : Eric Dessert

© Région Rhône-Alpes, Inventaire général du patrimoine culturel ; © Ville de Lyon
reproduction soumise à autorisation du titulaire des droits d'exploitation



Les arches du pont autoroutier depuis le nord

IVR82_20026903638VE

Auteur de l'illustration : Eric Dessert

© Région Rhône-Alpes, Inventaire général du patrimoine culturel ; © Ville de Lyon
reproduction soumise à autorisation du titulaire des droits d'exploitation