Rhône-Alpes, Ardèche
Largentière
Aubesson
route de Tauriers

Collège d'enseignement général 400, dit collège La Ségalière, actuellement lycée des métiers de l'hôtellerie et collège la Ségalière, dits cité scolaire de Largentière

Références du dossier

Numéro de dossier : IA07000273
Date de l'enquête initiale : 2020
Date(s) de rédaction : 2020
Cadre de l'étude : enquête thématique régionale Patrimoine des lycées
Degré d'étude : recensé

Désignation

Dénomination : collège, lycée
Précision sur la dénomination : lycée hôtelier ; cité scolaire
Appellation : des métiers de l'hôtellerie, la Ségalière

Compléments de localisation

Milieu d'implantation : en écart
Références cadastrales : 2017, C, 1007

Historique

Décidée en 1968, la construction du collège La Ségalière est inscrite au programme 1970 des constructions scolaires industrialisées. La maîtrise d'ouvrage ayant été déléguée par la municipalité au Ministère de l 'Éducation nationale, le projet est confié aux architectes A. Mézonnat et A. Hours et le plan masse est dressé le 26 novembre 1969 (AN, 19880466/76). Le programme est validé par arrêté du 14 avril 1970. Les travaux, réalisés par l'entreprise Joubert et Cie selon les procédés Baret - Littoral Nord, sont achevés en 1972.
Le lycée hôtelier se trouvait à l'origine sur le site de l'actuel hôpital de Largentière ; en 1983, il est transféré sur le site du collège La Ségalière ; les deux établissements fusionnent pour devenir la cité scolaire de Largentière et de nouveaux bâtiments sont édifiés. Le lycée a été restructuré en 2005.

Période(s) principale(s) : 3e quart 20e siècle ()
Période(s) secondaire(s) : 4e quart 20e siècle (), 1er quart 21e siècle ()
Dates : 1972 (daté par source), 1983 (daté par source), 2005 (daté par source)
Auteur(s) de l'oeuvre : Antoine Mézonnat (architecte, attribution par source), André Hours (architecte, attribution par source)

Statut, intérêt et protection

Statut de la propriété : propriété de la région (?), propriété du département (?)

Références documentaires

Documents d'archive

- **AN 19880466/76. Bureau de commande publique, 1 % : commission nationale du 5 juillet 1972**

AN 19880466/76. Ministère de la **Culture ; Délégation aux arts plastiques ; Sous-direction de la décentralisation et du soutien à la création ; Bureau de commande publique, 1 % : commission nationale du 5 juillet 1972**
AN : 19880466/76

- **AN : Ministère de la Culture et de la communication, délégation générale de la création artistique. Recensement des opérations de 1% artistique de l'arrêté du 18 mai 1951 au décret du 4 février 2005**
  AN : Ministère de la Culture et de la communication, délégation générale de la création artistique.
  Recensement des opérations de 1% artistique de l'arrêté du 18 mai 1951 au décret du 4 février 2005, informations au 28 février 2011.
  ordre n° 11371
  AN Pierrefitte-sur-Seine : sans cote

Documents figurés

- **C.E.G. 400 LARGENTIERE. Plan masse / Mézonnat Antoine (architecte), Hours André (architecte), 26 novembre 1969. (AN 19880466/76).**
  C.E.G. 400 LARGENTIERE. Plan masse / Mézonnat Antoine (architecte), Hours André (architecte), 26 novembre 1969. 1 plan, impr. Ech. 1:500 (AN 19880466/76).
  AN : 19880466/76

Illustrations

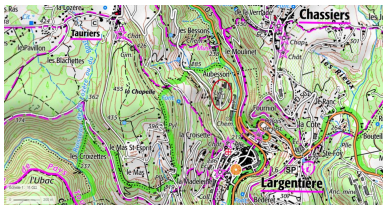

Plan de situation
Dess. IGN
IVR84_20220700273NUDA

Plan masse et de situation
(extrait du cadastre, 2022)
Dess. Service du cadastre
IVR84_20220700272NUDA

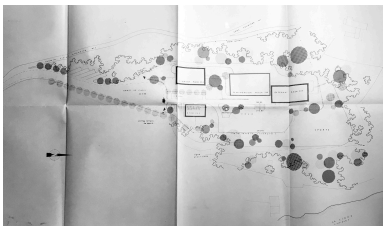
Projet pour le lycée : plan masse, 1969 (AN, 19880466/76)
Phot. Catherine Guégan,
Autr. André Hours,
Autr. Antoine Mézonnat
IVR84_20220700271NUC

Vue générale depuis l'est
Phot. Michel Pérès
IVR84_20220700021NUCA

vue d'ensemble
Phot. Michel Pérès
IVR84_20220700022NUCA

Entrée du lycée
Phot. Michel Pérès
IVR84_20220700023NUCA

Montée d'escalier et rampe d'accès en béton traité
Phot. Michel Pérès
IVR84_20220700035NUCA

Rampe d'accès au bâtiment principal
Phot. Michel Pérès
IVR84_20220700036NUCA

Internat, vue depuis le nord
Phot. Michel Pérès
IVR84_20220700037NUCA

Dossiers liés

Dossiers de synthèse :
Présentation de l'aire d'étude des lycées publics de la Région Auvergne-Rhône-Alpes (IA00141303)
Oeuvre(s) contenue(s) :
Ensemble de 17 peintures : Les Explosions ludiques (IM07001477) Rhône-Alpes, Ardèche, Largentière, Aubesson, route de Tauriers
Ronde-bosse : Sans titre (IM07001491) Rhône-Alpes, Ardèche, Largentière, Aubesson, route de Tauriers

Auteur(s) du dossier : Elisabeth Dandel, Valérie Pamart, Catherine Guégan
Copyright(s) : © Région Auvergne-Rhône-Alpes, Inventaire général du patrimoine culturel

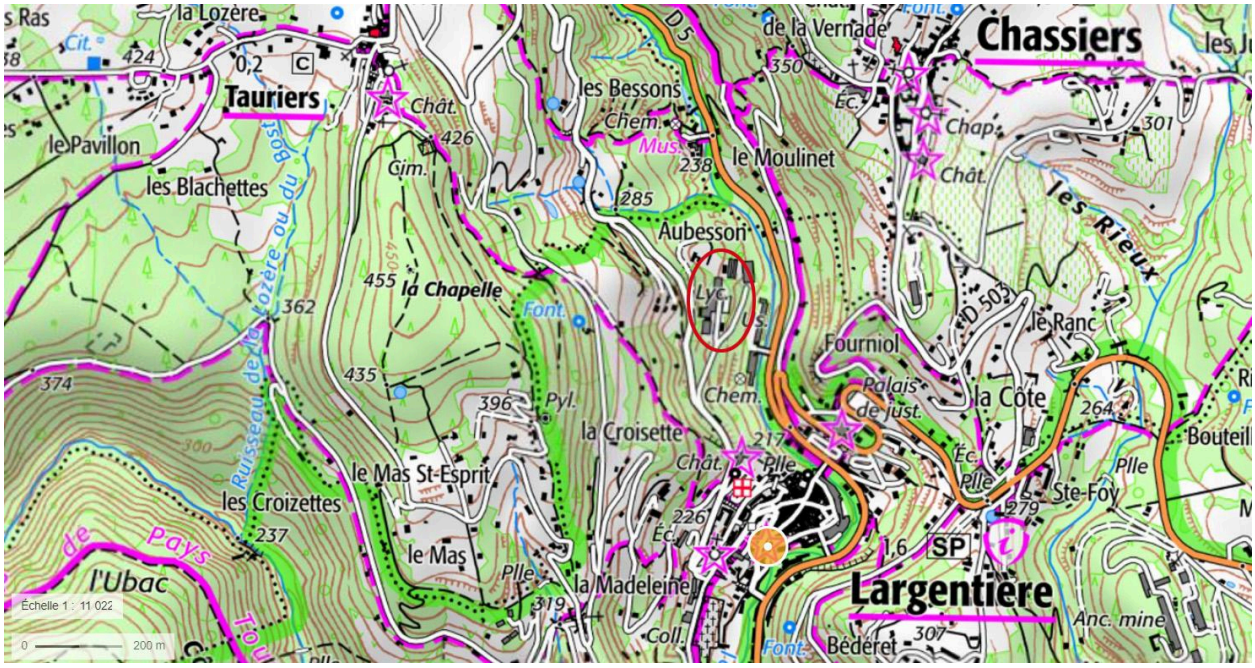

Plan de situation

IVR84_20220700273NUDA
Auteur de l'illustration : IGN
© IGN
reproduction soumise à autorisation du titulaire des droits d'exploitation

Plan masse et de situation (extrait du cadastre, 2022)

IVR84_20220700272NUDA
Auteur de l'illustration : Service du cadastre
© Ministère des finances et des comptes publics, www.cadastre.gouv.fr
reproduction soumise à autorisation du titulaire des droits d'exploitation

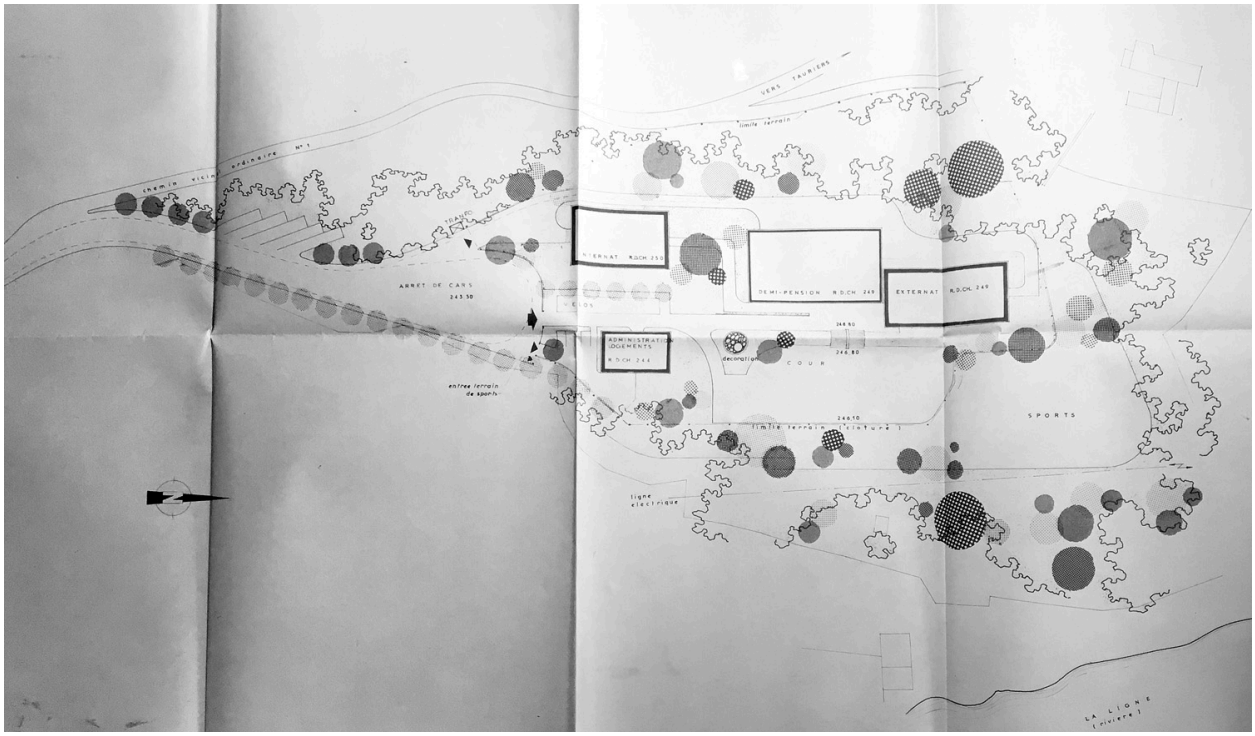

Projet pour le lycée : plan masse, 1969 (AN, 19880466/76)

Référence du document reproduit :

- **C.E.G. 400 LARGENTIERE. Plan masse / Mézonnat Antoine (architecte), Hours André (architecte), 26 novembre 1969. (AN 19880466/76).**
  C.E.G. 400 LARGENTIERE. Plan masse / Mézonnat Antoine (architecte), Hours André (architecte), 26 novembre 1969. 1 plan, impr. Ech. 1:500 (AN 19880466/76).
  AN : 19880466/76

IVR84_20220700271NUC
Auteur de l'illustration : Catherine Guégan
Auteur du document reproduit : André Hours, Antoine Mézonnat
© Archives nationales
reproduction soumise à autorisation du titulaire des droits d'exploitation

Vue générale depuis l'est

IVR84_20220700021NUCA
Auteur de l'illustration : Michel Pérès
© Région Auvergne-Rhône-Alpes, Inventaire général du patrimoine culturel
reproduction soumise à autorisation du titulaire des droits d'exploitation

vue d'ensemble

IVR84_20220700022NUCA
Auteur de l'illustration : Michel Pérès
© Région Auvergne-Rhône-Alpes, Inventaire général du patrimoine culturel
reproduction soumise à autorisation du titulaire des droits d'exploitation

Entrée du lycée

IVR84_20220700023NUCA
Auteur de l'illustration : Michel Pérès
© Région Auvergne-Rhône-Alpes, Inventaire général du patrimoine culturel
reproduction soumise à autorisation du titulaire des droits d'exploitation

Montée d'escalier et rampe d'accès en béton traité

IVR84_20220700035NUCA
Auteur de l'illustration : Michel Pérès
© Région Auvergne-Rhône-Alpes, Inventaire général du patrimoine culturel
reproduction soumise à autorisation du titulaire des droits d'exploitation

Rampe d'accès au bâtiment principal

IVR84_20220700036NUCA
Auteur de l'illustration : Michel Pérès
© Région Auvergne-Rhône-Alpes, Inventaire général du patrimoine culturel
reproduction soumise à autorisation du titulaire des droits d'exploitation

Internat, vue depuis le nord

IVR84_20220700037NUCA
Auteur de l'illustration : Michel Pérès
© Région Auvergne-Rhône-Alpes, Inventaire général du patrimoine culturel
reproduction soumise à autorisation du titulaire des droits d'exploitation