



Lyon 7e
69 Lyon 7e arrondissement, la Mouche, 69 Lyon 2e arrondissement, Perrache
cours Suchet , quai Perrache

Bac à traile de la Mouche (nord), ou bac à traile de Perrache (disparu)

Références du dossier

Numéro de dossier : IA69006585
Date de l'enquête initiale : 2010
Date(s) de rédaction : 2011
Cadre de l'étude : enquête thématique régionale Points de franchissement du Rhône
Degré d'étude : repéré

Désignation

Dénomination : bac
Précision sur la dénomination : bac à traile
Appellation : bac de la Mouche (nord), ou bac de Perrache

Compléments de localisation

Milieu d'implantation : en ville
Réseau hydrographique : Rhône
Références cadastrales :

Historique

Depuis 1793 et la suppression du bac de Béchevelin, il n'y a plus de liaison entre le quartier industriel de la presqu'île de Perrache en rive droite et le nord du quartier de La Mouche en rive gauche. Répondant à une forte nécessité, le bac à traile de La Mouche est mis en place en 1835, après des négociations faisant intervenir de nombreux partenaires : le préfet, les industriels des deux rives, le sieur Galley (un restaurateur de La Mouche qui se propose comme passeur), les militaires du fort de la Vitriolerie et la Compagnie des Ponts Seguin. Parallèlement, on sait qu'un certain Rochon assure des traversées illégales vers le nord de La Mouche, face aux prisons Saint-Joseph et Saint-Paul. En 1849, le pont Napoléon (futur pont du Midi puis Galliéni) ouvre à la circulation, entraînant le déplacement de la traile vers l'aval. L'adjudicataire du bac, Philibert Barret, tergiverse pendant un an avant de procéder à la nouvelle installation face au sud du quartier de La Mouche en 1850.

Période(s) principale(s) : 2e quart 19e siècle
Dates : 1835 (daté par travaux historiques)
Oeuvre déplacée

Description

Le premier bac à traile de La Mouche reliait le 2e arrondissement de Lyon (presqu'île de Perrache) en rive droite, depuis le Cours Suchet, et le 7e arrondissement (nord du quartier de La Mouche) en rive gauche, en amont du fort de la Vitriolerie. Il se trouvait à environ 150 m en aval du viaduc ferroviaire actuel de Perrache.

Éléments descriptifs

Typologies et état de conservation

Typologies : bac à traile
État de conservation : détruit

Statut, intérêt et protection

D'après la thèse de Cogoluènhe.

Statut de la propriété : propriété publique (?)

Références documentaires

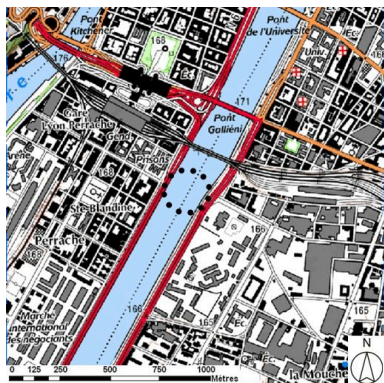
Documents figurés

- [Plan de situation des bacs de] Perrache, 1860 (extr. de : COGOLUENHE, Henri. Histoire des bacs [Plan de situation des bacs de] Perrache, 1860 (extr. de : COGOLUENHE, Henri. Histoire des bacs pour traverser le Rhône. Recherches historiques et sociologiques. Thèse de doctorat, Institut de Recherche et d'Enseignement Philosophiques, Département Sociologie. Lyon : Facultés catholiques de Lyon, 1980, livre 2, p. 115)
- [Plan de situation des bacs de] Perrache, 1860 (extr. de : COGOLUENHE, Henri. Histoire des bacs [Plan de situation des bacs de] Perrache, 1860 (extr. de : COGOLUENHE, Henri. Histoire des bacs pour traverser le Rhône. Recherches historiques et sociologiques. Thèse de doctorat, Institut de Recherche et d'Enseignement Philosophiques, Département Sociologie. Lyon : Facultés catholiques de Lyon, 1980, livre 2, p. 115)

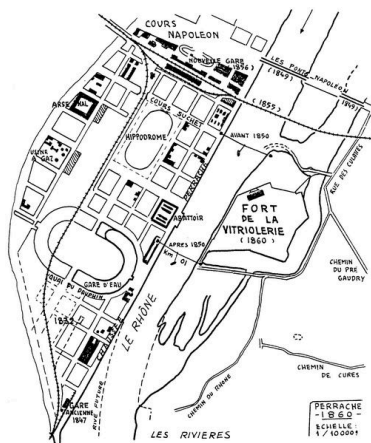
Bibliographie

- COGOLUENHE, Henri. Histoire des bacs pour traverser le Rhône. Recherches historiques et sociologiques. Thèse de doctorat, Institut de Recherche et d'Enseignement Philosophiques, Département Sociologie. Lyon : Facultés catholiques de Lyon, 1980. 3 volumes
livre 1, p. 42, p. 87, p. 121 ; livre 2, p. 115 (plan de situation) ; livre 3, Annexes A-02 (carte), D-21 à D-24

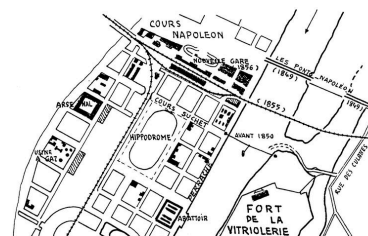
Illustrations



Plan de situation (sur fond de SCAN25(R) (C) IGN-2008 (C) Région Rhône-Alpes Licence n°2008-CISE27-1010) Dess. S. Delétoile
IVR82_20106907494NUD



[Plan de situation des bacs de] Perrache, 1860 (extr. de : COGOLUENHE, livre 2, p. 115) Phot. I. Havard, Autr.
Henri (auteur) Cogoluènhe
IVR82_20106907471NUCA



Extrait du plan de situation des bacs de Perrache, 1860, de Cogoluènhe Phot. I. Havard, Autr.
Henri (auteur) Cogoluènhe
IVR82_20106907437NUCA

Dossiers liés

Dossiers de synthèse :

Gués, bacs, bacs à traîlle et ponts de bateaux du Rhône (IA00000334)

Oeuvre(s) contenue(s) :

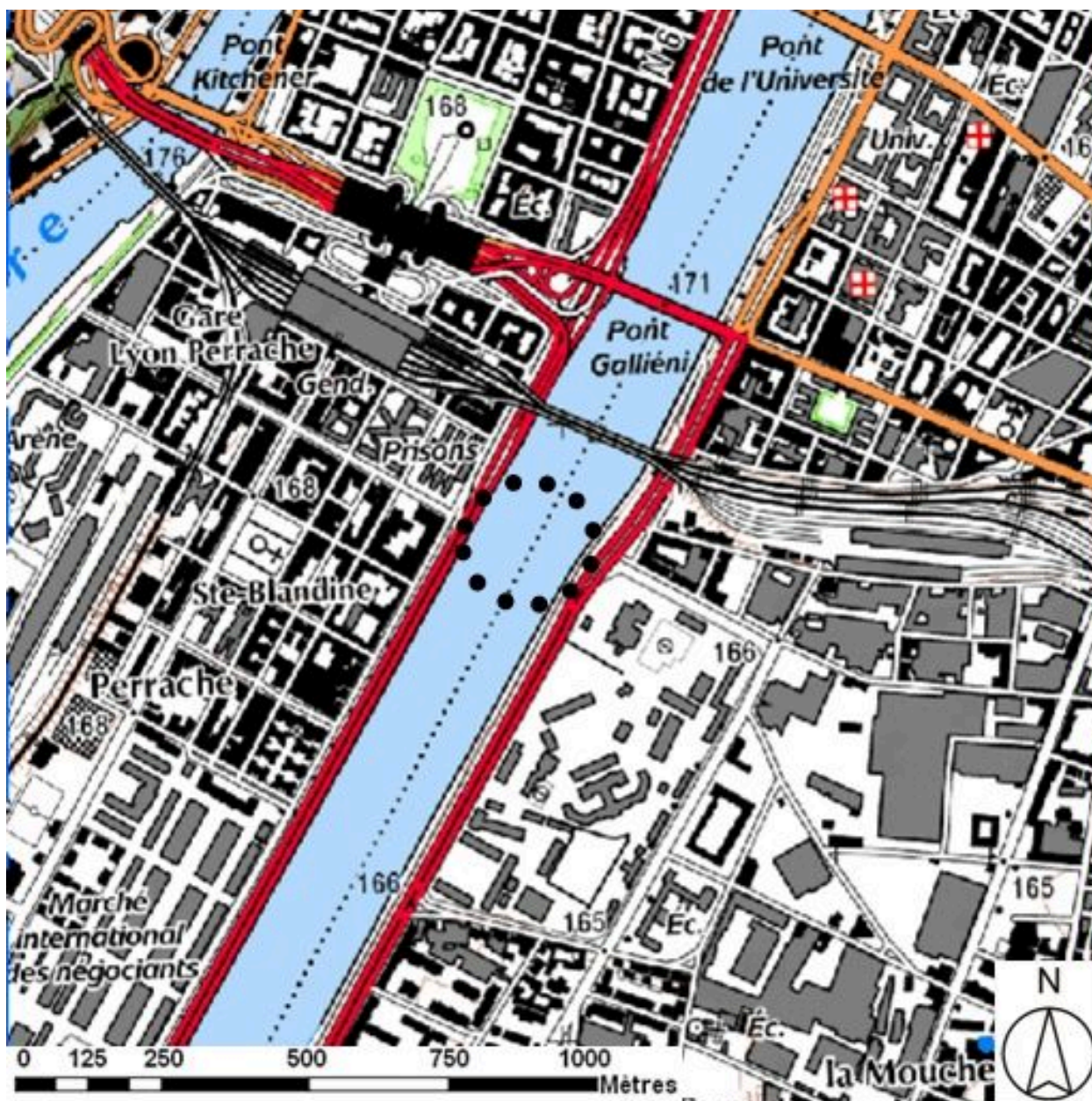
Oeuvre(s) en rapport :

Présentation de l'étude des points de franchissement du Rhône en région Rhône-Alpes (IA00000331) Rhône-Alpes, Rhône-Alpes

Bac à traile de la Mouche (sud), ou bac à traile de Perrache (disparu) (IA69006586) Lyon 7e, 69 Lyon 7e arrondissement, la Mouche, 69 Lyon 2e arrondissement, Perrache, quai Perrache

Auteur(s) du dossier : Sandrine Pagenot, Isabelle Havard, Bruno Decrock

Copyright(s) : © Région Rhône-Alpes, Inventaire général du patrimoine culturel



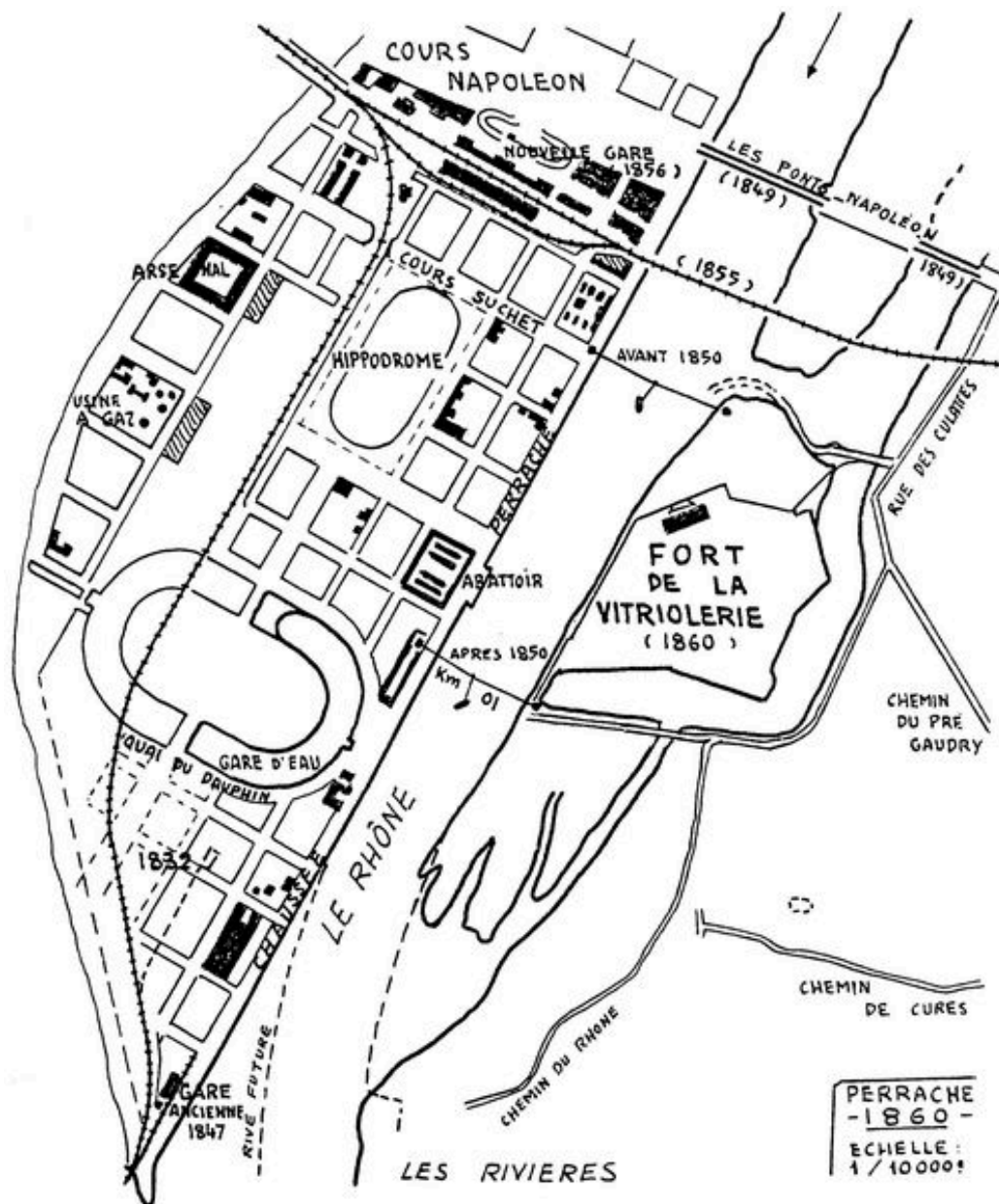
Plan de situation (sur fond de SCAN25(R) (C) IGN-2008 (C) Région Rhône-Alpes Licence n°2008-CISE27-1010)

IVR82_20106907494NUD

Auteur de l'illustration : S. Delétoile

Technique de relevé : reprise de fond ; Échelle : 1:25000

© Région Rhône-Alpes, Inventaire général du patrimoine culturel ; © IGN
reproduction interdite



[Plan de situation des bacs de] Perrache, 1860 (extr. de : COGOLUENHE, livre 2, p. 115)

Référence du document reproduit :

- **COGOLUENHE, Henri. Histoire des bacs pour traverser le Rhône. Recherches historiques et** COGOLUENHE, Henri. Histoire des bacs pour traverser le Rhône. Recherches historiques et sociologiques. Thèse de doctorat. Lyon : Facultés catholiques de Lyon, 1980Plan de situation, 1860

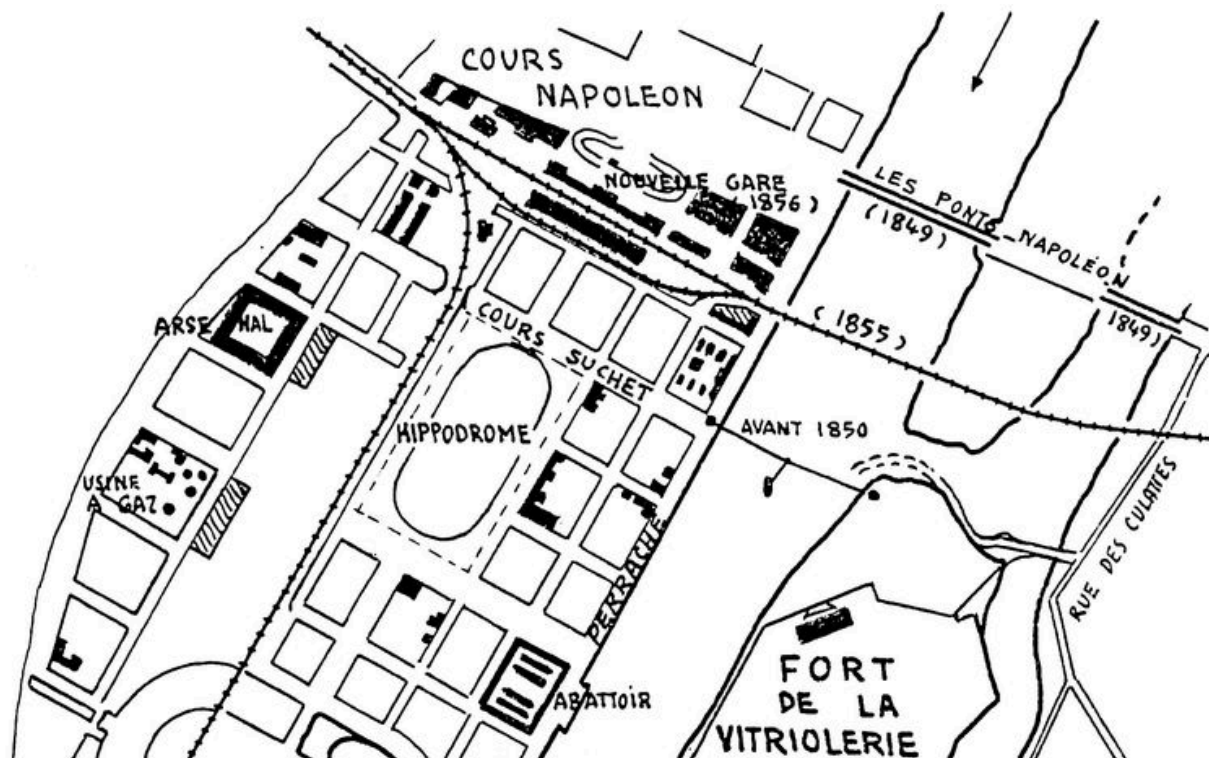
IVR82_20106907471NUCA

Auteur de l'illustration : I. Havard

Auteur du document reproduit : Henri (auteur) Cogoluênhe

Échelle : 1:10000

© Région Rhône-Alpes, Inventaire général du patrimoine culturel
reproduction soumise à autorisation du titulaire des droits d'exploitation



Extrait du plan de situation des bacs de Perrache, 1860, de Cogoluènhe

Référence du document reproduit :

- **COGOLUENHE, Henri. Histoire des bacs pour traverser le Rhône. Recherches historiques et**
COGOLUENHE, Henri. Histoire des bacs pour traverser le Rhône. Recherches historiques et sociologiques.
Thèse de doctorat. Lyon : Facultés catholiques de Lyon, 1980Plan de situation, 1860

IVR82_20106907437NUCA

Auteur de l'illustration : I. Havard

Auteur du document reproduit : Henri (auteur) Cogoluènhe

Échelle : 1:10000

© Région Rhône-Alpes, Inventaire général du patrimoine culturel
reproduction soumise à autorisation du titulaire des droits d'exploitation