



Rhône-Alpes, Savoie  
Aix-les-Bains  
Plaine de Marlioz  
56 avenue du Golf

## Maison, actuellement Meublés La Chaumière du Golf

### Références du dossier

Numéro de dossier : IA73002359  
Date de l'enquête initiale : 2014  
Date(s) de rédaction : 2014  
Cadre de l'étude : inventaire topographique Inventaire de la Ville d'Aix-les-Bains  
Degré d'étude : étudié

### Désignation

Dénomination : maison  
Appellation : Meublés La Chaumière du Golf

### Compléments de localisation

Milieu d'implantation : en écart  
Références cadastrales : 1879, E, 878 p. ; 1974, AW, 12 ; 2004, AW, 43

### Historique

Jean Girod et Jean Barbier font bâtir cette maison en 1906. En 1966, le projet de son propriétaire, qui consiste à la démolir pour construire un immeuble sur la parcelle, est refusé par les services municipaux de l'urbanisme. En effet, le plan directeur d'urbanisme a classé ce secteur comme « zone de terrains de sports où toute construction d'habitation est interdite » (AC Aix-les-Bains. 184 W 102, n°3607).

Acquise par la société civile immobilière La Ferme en 2004, cette maison est entièrement réaménagée, d'après les plans de l'architecte Gérard Lagoutte, en quatre logements destinés à la location de meublés. A cette occasion, les baies ont été reperçées, un corps de bâtiment adossé au pignon ouest a été construit et des escaliers extérieurs ont été aménagés pour permettre un accès individuel à chacun des logements.

Période(s) principale(s) : 1er quart 20e siècle ()  
Période(s) secondaire(s) : 1er quart 21e siècle ()  
Dates : 1906 (porte la date), 2004 (daté par source)  
Auteur(s) de l'oeuvre : Gérard Lagoutte (architecte, attribution par source)

### Description

Le bâtiment est implanté sur une parcelle placée très en retrait et en contrebas de l'avenue du Golf. Une cour borde la construction au sud et à l'ouest, tandis qu'un jardin, séparé des pelouses du golf d'Aix-les-Bains par une clôture en bois, se développe au nord et à l'ouest.

Trois corps de bâtiments composent l'édifice. Le corps principal, bâti en moellons de pierre enduits, est coiffé d'un toit à deux versants en ardoise. De plan rectangulaire, il compte un étage de soubassement, accessible par un escalier extérieur placé contre l'élévation sud, un rez-de-chaussée surélevé, un étage carré et un étage de comble.

La façade sud est divisée en six travées de baies et percée de l'ancienne porte d'entrée, ornée d'une agrafe portant la date 1906 inscrite en creux. Un balcon régissant sur le premier étage, abrité par un large avant-toit fermé, est accessible par un escalier composé d'une double volée convergente, d'un repos et d'une volée droite, et permet de desservir différents logements. Le métal et le bois composent cette structure.

Le pignon ouest est flanqué d'un corps de bâtiment en rez-de-chaussée, couvert d'un toit en terrasse accessible par un escalier extérieur droit en métal. L'étage de comble, percé d'une grande baie, est accessible par une terrasse, reposant sur des piliers en bois et desservie par un escalier métallique.

### Eléments descriptifs

Matériau(x) du gros-oeuvre, mise en oeuvre et revêtement : pierre, moellon, enduit ; béton

Matériau(x) de couverture : ardoise

Plan : plan rectangulaire régulier

Étage(s) ou vaisseau(x) : étage de soubassement, rez-de-chaussée surélevé, 1 étage carré, étage de comble

Type(s) de couverture : toit à deux pans ; terrasse

Escaliers : escalier de distribution extérieur : en charpente métallique, en charpente

### Typologies et état de conservation

État de conservation : remanié

### Statut, intérêt et protection

PLU 2007 : étoile creuse (bâti intéressant : démolition soumise à permis de démolir)

Statut de la propriété : propriété d'une personne privée

### Références documentaires

#### Documents d'archive

- **AC Aix-les-Bains. 184 W 102, n°3607. 1966. Autorisation de bâtir refusée, Carrier Jules, avenue du Golf.**  
AC Aix-les-Bains. 184 W 102, n°3607. **Autorisation de bâtir refusée à M. Carrier Jules pour la construction d'un immeuble collectif à Aix, au lieu-dit « Les Pins », parcelle n°878, section E, 14 mars 1966.**  
AC Aix-les-Bains : 184 W 102, n°3607
- **AC Aix-les-Bains. 364 W 11, n°04 C 5105. 2004. Autorisation de bâtir, Dubouchet Pierre, SCI La Ferme, réaménagement.**  
AC Aix-les-Bains. 364 W 11, n°04 C 5105. **Autorisation de bâtir accordée à M. Dubouchet Jean-Pierre pour le compte de la SCI La Ferme pour le réaménagement d'un bâtiment existant en quatre logements, 15 novembre 2004.**  
AC Aix-les-Bains : 364 W 11, n°04 C 5105

#### Documents figurés

- **AC Aix-les-Bains. 364 W 11, n°04 C 5105. 2004. SCI La Ferme, 56 avenue du Golf, plan de masse. Propriété de la SCI de la Ferme. 56 avenue du Golf. Aix-les-Bains. Plan de masse / [Lagoutte G.], [architecte]. [Montélimar], [2004]. Ech. 1 : 200. 1 tirage de plan ; 29, 7 x 42 cm. (AC Aix-les-Bains. 364 W 11, n°04 C 5105)**  
AC Aix-les-Bains : 364 W 11, n°04 C 5105
- **AC Aix-les-Bains. 364 W 11, n°04 C 5105. 2004. Etat des lieux, niveau cave. Etat des lieux niveau cave / [Lagoutte G.], [architecte]. [Montélimar], [2004]. Ech. 1 : 100. 1 tirage de plan ; 29, 7 x 42 cm. (AC Aix-les-Bains. 364 W 11, n°04 C 5105)**  
AC Aix-les-Bains : 364 W 11, n°04 C 5105
- **AC Aix-les-Bains. 364 W 11, n°04 C 5105. 2004. Etat des lieux, niveau étage. Etat des lieux niveau étage / [Lagoutte G.], [architecte]. [Montélimar], [2004]. Ech. 1 : 100. 1 tirage de plan ; 29, 7 x 42 cm. (AC Aix-les-Bains. 364 W 11, n°04 C 5105)**  
AC Aix-les-Bains : 364 W 11, n°04 C 5105
- **AC Aix-les-Bains. 364 W 11, n°04 C 5105. 2004. Etat des lieux, niveau combles.**

**Etat des lieux niveau combles** / [Lagoutte G.], [architecte]. [Montélimar], [2004]. Ech. 1 : 100. 1 tirage de plan ; 29, 7 x 42 cm. (AC Aix-les-Bains. 364 W 11, n°04 C 5105)  
AC Aix-les-Bains : 364 W 11, n°04 C 5015

- **AC Aix-les-Bains. 364 W 11, n°04 C 5105. 2004. Etat des lieux, niveau rdc.**  
**Etat des lieux niveau rdc** / [Lagoutte G.], [architecte]. [Montélimar], [2004]. Ech. 1 : 100. 1 tirage de plan ; 29, 7 x 42 cm. (AC Aix-les-Bains. 364 W 11, n°04 C 5105)  
AC Aix-les-Bains : 364 W 11, n°04 C 5015
- **AC Aix-les-Bains. 364 W 11, n°04 C 5105. 2004. Etat des lieux, façade nord et façade ouest.**  
**Etat des lieux façade nord. Etat des lieux façade ouest** / [Lagoutte G.], [architecte]. [Montélimar], [2004]. Ech. 1 : 100. 1 tirage de plan ; 29, 7 x 42 cm. (AC Aix-les-Bains. 364 W 11, n°04 C 5105)  
AC Aix-les-Bains : 364 W 11, n°04 C 5015
- **AC Aix-les-Bains. 364 W 11, n°04 C 5105. 2004. Etat des lieux, façade sud et façade est.**  
**Etat des lieux façade sud. Etat des lieux façade est** / [Lagoutte G.], [architecte]. [Montélimar], [2004]. Ech. 1 : 100. 1 tirage de plan ; 29, 7 x 42 cm. (AC Aix-les-Bains. 364 W 11, n°04 C 5105)  
AC Aix-les-Bains : 364 W 11, n°04 C 5015
- **AC Aix-les-Bains. 364 W 11, n°04 C 5105. 2004. Avant-projet, niveau rdc.**  
**Avant-projet niveau rdc** / [Lagoutte G.], [architecte]. [Montélimar], 2004. Ech. 1 : 100. 1 tirage de plan ; 29, 7 x 42 cm. (AC Aix-les-Bains. 364 W 11, n°04 C 5105)  
AC Aix-les-Bains : 364 W 11, n°04 C 5015
- **AC Aix-les-Bains. 364 W 11, n°04 C 5105. 2004. Avant-projet, niveau étage.**  
**Avant-projet niveau étage** / [Lagoutte G.], [architecte]. [Montélimar], 2004. Ech. 1 : 100. 1 tirage de plan ; 29, 7 x 42 cm. (AC Aix-les-Bains. 364 W 11, n°04 C 5105)  
AC Aix-les-Bains : 364 W 11, n°04 C 5015
- **AC Aix-les-Bains. 364 W 11, n°04 C 5105. 2004. Projet combles.**  
**Projet combles** / [Lagoutte G.], [architecte]. [Montélimar], [2004]. Ech. 1 : 100. 1 tirage de plan ; 29, 7 x 42 cm. (AC Aix-les-Bains. 364 W 11, n°04 C 5105)  
AC Aix-les-Bains : 364 W 11, n°04 C 5015
- **AC Aix-les-Bains. 364 W 11, n°04 C 5105. 2004. Façade nord, pignon ouest.**  
**Façade nord. Pignon ouest** / [Lagoutte G.], [architecte]. [Montélimar], 2004. Ech. 1 : 100. 1 tirage de plan ; 29, 7 x 42 cm. (AC Aix-les-Bains. 364 W 11, n°04 C 5105)  
AC Aix-les-Bains : 364 W 11, n°04 C 5015
- **AC Aix-les-Bains. 364 W 11, n°04 C 5015. 2004. Façade sud, pignon est.**  
**Façade sud. Pignon est** / [Lagoutte G.], [architecte]. [Montélimar], 2004. Ech. 1 : 100. 1 tirage de plan ; 29, 7 x 42 cm. (AC Aix-les-Bains. 364 W 11, n°04 C 5015)  
AC Aix-les-Bains : 364 W 11, n°04 C 5015

## Annexe 1

### ANNEXE 1 Liste des propriétaires

#### ANNEXE 1

#### Liste des propriétaires

1909 : Girod Jean et Barbier Jean

1926 : Brun François

1961 : Brun Marie, née Berger, Carrier Jules et Marillet Victor

1967 : Carrier Marthe, propriétaire, et Brun Marie, usufruitière

1971 : Ville d'Aix-les-Bains

2004 : SCI de la Ferme

### *Données complémentaires*

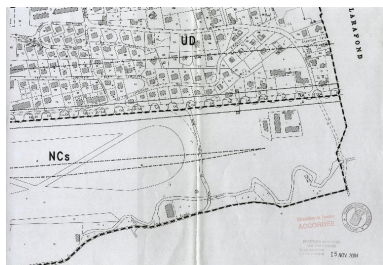
#### F-EBE-Collectifs-Aix-les-Bains

Formulaire de données complémentaires architecture des dossiers collectifs de l'aire d'étude de la ville d'Aix-les-Bains (Immeuble ; Maison ; Hôtel de voyageurs)

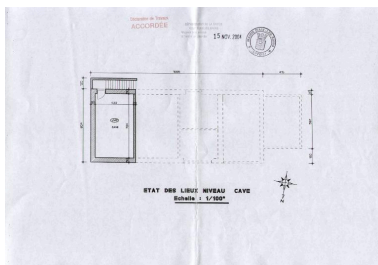
Position	sur cour
Mitoyen	non
Alignement	Oui
Nombre de corps de bâtiments	2
Type de clôture	haie
Fonction	meublé
Villégiature	Oui
Passage	non
Nombre d'étages	1
Entresol	Non
Nombre de travées	6
Balcon	Non
Balcon filant	Oui
Loggia	Non
Balcon-loggia	Non
Décrochement de façade	Oui
Matériaux du gros-oeuvre	pierre
Matériaux des encadrements	non visible
Matériaux des garde-corps	métal
Forme du toit	toit à 2 versants
Liaison mur-toit	avant-toit
Cour	cour et jardin
Puits de lumière	Non
Sas	Non
Loge de concierge	non
Garage	Non
Décor de façade	aucun
Traitement des angles d'îlots	aucun
Nombre d'escaliers	2
Escalier 1: emplacement	extérieur
Escalier 1: 1ère volée décalée	Non

Escalier 1: tour d'escalier	Non
Escalier 2: emplacement	extérieur
Escalier 2: 1ère volée décalée	Non
Escalier 2: tour d'escalier	Non
Escalier en pendant	Non
Immeuble faisant parti d'un ensemble	Non
Cour commune	Non
Entrée commune	Non
Escalier commun	Non
Façades en rapport	Non
Traboule	Non
Distribution des logements	par balcon-galerie et escalier
Datation principale	1er quart 20e siècle
Datation secondaire	1er quart 21e siècle
Modifications 1	modification de la façade
Phase	sélectionné

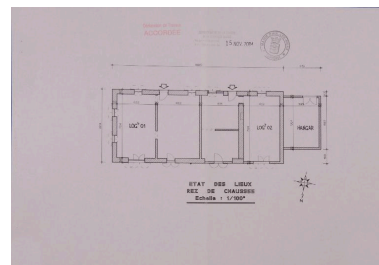
## Illustrations



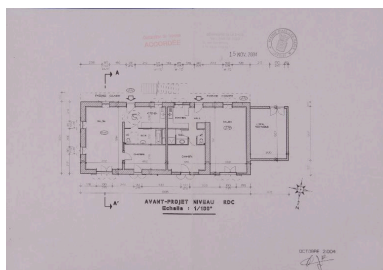
Plan masse, 2004  
 Repr. Denys Harreau  
 IVR82\_20157301227NUCB



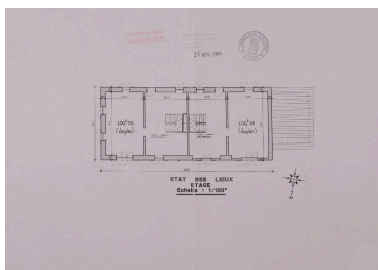
Plan du sous-sol avant travaux, 2004  
 Repr. Denys Harreau  
 IVR82\_20157301228NUCB



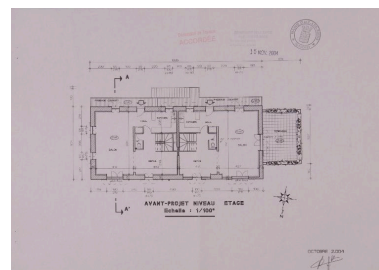
Plan du rez-de-chaussée  
 avant travaux, 2004  
 Repr. Denys Harreau  
 IVR84\_20167300022NUCB



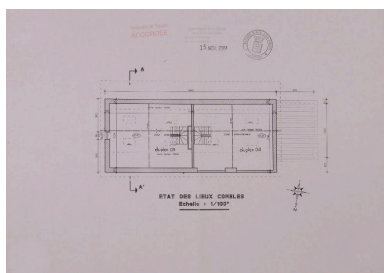
Plan d'aménagement du  
 rez-de-chaussée, 2004  
 Repr. Denys Harreau  
 IVR84\_20167300019NUCB



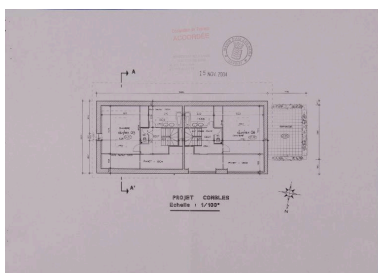
Plan de l'étage avant travaux, 2004  
 Repr. Denys Harreau  
 IVR84\_20167300014NUCB



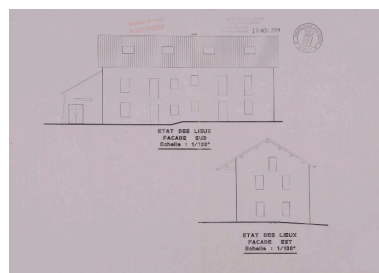
Plan d'aménagement de l'étage, 2004  
 Repr. Denys Harreau  
 IVR84\_20167300018NUCB



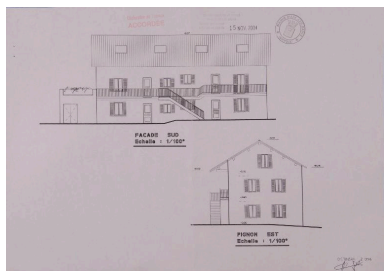
Plan des combles avant travaux, 2004  
Repro. Denys Harreau  
IVR84\_20167300023NUCB



Plan d'aménagement  
des combles, 2004  
Repro. Denys Harreau  
IVR84\_20167300017NUCB



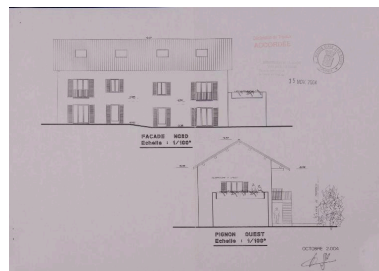
Façades est et sud avant travaux, 2004  
Repro. Denys Harreau  
IVR84\_20167300020NUCB



Façade sud et pignon  
est après travaux, 2004  
Repro. Denys Harreau  
IVR84\_20167300015NUCB



Façades ouest et nord  
avant travaux, 2004  
Repro. Denys Harreau  
IVR84\_20167300021NUCB



Façade nord et pignon  
ouest après travaux 2004  
Repro. Denys Harreau  
IVR84\_20167300016NUCB



Vue d'ensemble  
Phot. Denys Harreau  
IVR82\_20147300841NUCA



Pignon est et façade sud  
Phot. Denys Harreau  
IVR82\_20147300847NUCA



Façade nord  
Phot. Denys Harreau  
IVR82\_20147300842NUCA



Pignon ouest  
Phot. Denys Harreau  
IVR82\_20147300843NUCA




Pignon ouest et façade sud  
Phot. Denys Harreau  
IVR82\_20147300844NUCA



Détail du pignon ouest  
Phot. Denys Harreau  
IVR82\_20147300845NUCA





Détail de l'ancienne porte d'entrée  
Phot. Denys Harreau  
IVR82\_20147300846NUCA

## Dossiers liés

### Dossiers de synthèse :

Généralités (IA73001081) Rhône-Alpes, Savoie, Aix-les-Bains

Maisons (IA73001099) Aix-les-Bains

### Oeuvre(s) contenue(s) :

### Oeuvre(s) en rapport :

Secteur urbain, Plaine de Marlioz (IA73001158) Rhône-Alpes, Savoie, Aix-les-Bains, Plaine de Marlioz

Auteur(s) du dossier : Elsa Belle, Philippe Gras

Copyright(s) : © Région Rhône-Alpes, Inventaire général du patrimoine culturel ; © Ville d'Aix-les-Bains



Plan masse, 2004

Référence du document reproduit :

- **AC Aix-les-Bains. 364 W 11, n°04 C 5105. 2004. SCI La Ferme, 56 avenue du Golf, plan de masse. Propriété de la SCI de la Ferme. 56 avenue du Golf. Aix-les-Bains. Plan de masse / [Lagoutte G.], [architecte]. [Montélimar], [2004]. Ech. 1 : 200. 1 tirage de plan ; 29, 7 x 42 cm. (AC Aix-les-Bains. 364 W 11, n°04 C 5105)**  
AC Aix-les-Bains : 364 W 11, n°04 C 5015

IVR82\_20157301227NUCB

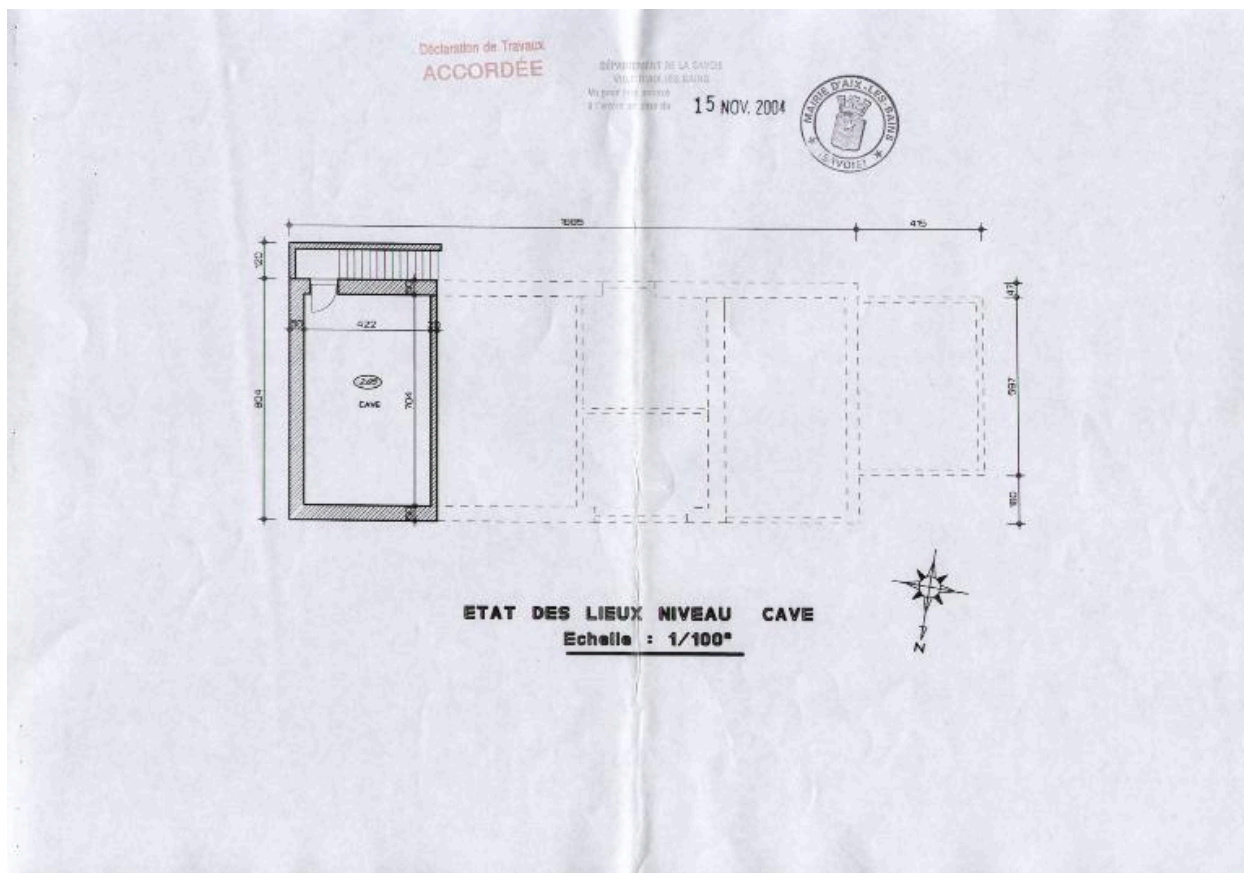
Auteur de l'illustration (reproduction) : Denys Harreau

Date de prise de vue : 2015

© Archives municipales d'Aix-les-Bains

reproduction soumise à autorisation du titulaire des droits d'exploitation





Plan du sous-sol avant travaux, 2004

Référence du document reproduit :

- **AC Aix-les-Bains. 364 W 11, n°04 C 5105. 2004. Etat des lieux, niveau cave.**  
**Etat des lieux niveau cave** / [Lagoutte G.], [architecte]. [Montélimar], [2004]. Ech. 1 : 100. 1 tirage de plan ; 29,7 x 42 cm. (AC Aix-les-Bains. 364 W 11, n°04 C 5105)  
AC Aix-les-Bains : 364 W 11, n°04 C 5105

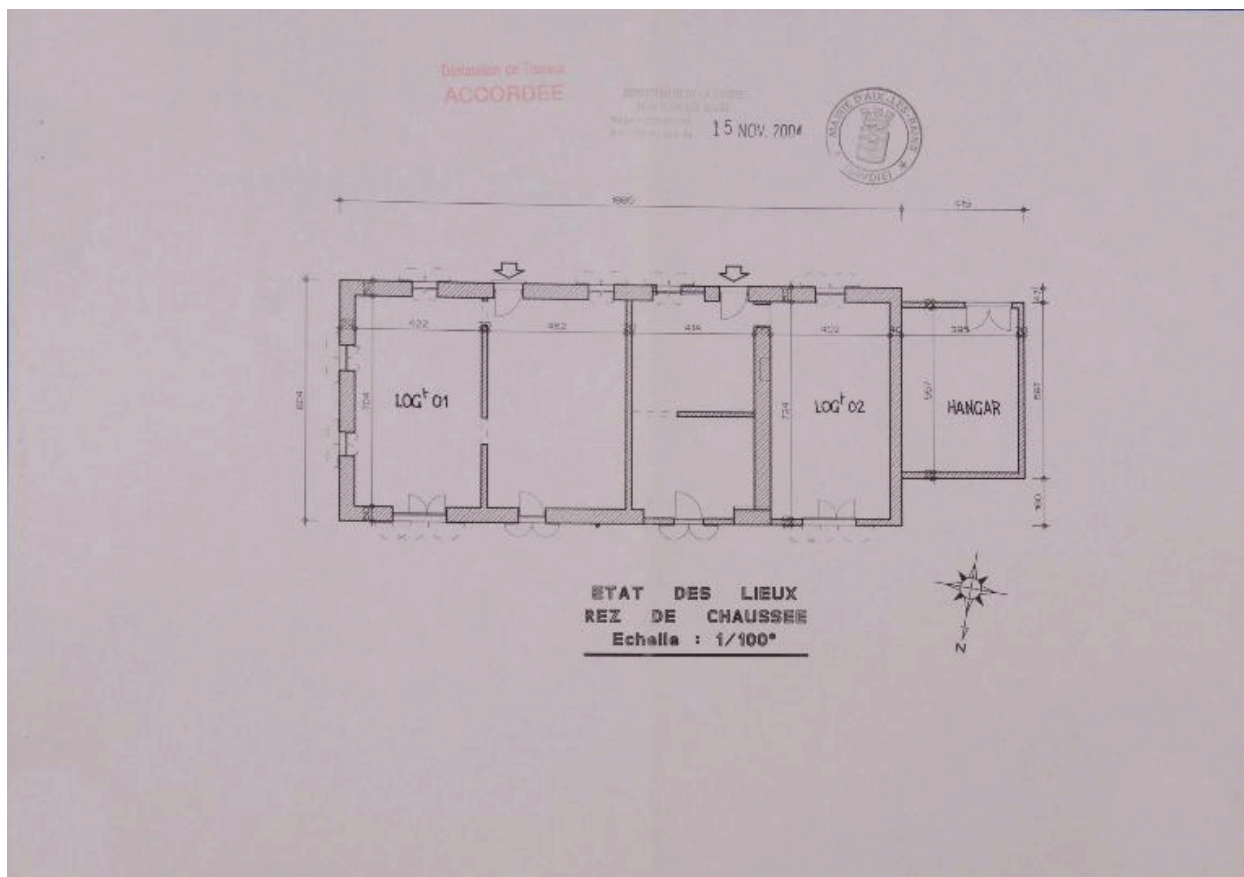
IVR82\_20157301228NUCB

Auteur de l'illustration (reproduction) : Denys Harreau

Date de prise de vue : 2015

© Archives municipales d'Aix-les-Bains

reproduction soumise à autorisation du titulaire des droits d'exploitation



Plan du rez-de-chaussée avant travaux, 2004

Référence du document reproduit :

- **AC Aix-les-Bains. 364 W 11, n°04 C 5105. 2004. Etat des lieux, niveau rdc.**  
**Etat des lieux niveau rdc** / [Lagoutte G.], [architecte]. [Montélimar], [2004]. Ech. 1 : 100. 1 tirage de plan ;  
29, 7 x 42 cm. (AC Aix-les-Bains. 364 W 11, n°04 C 5105)  
AC Aix-les-Bains : 364 W 11, n°04 C 5105

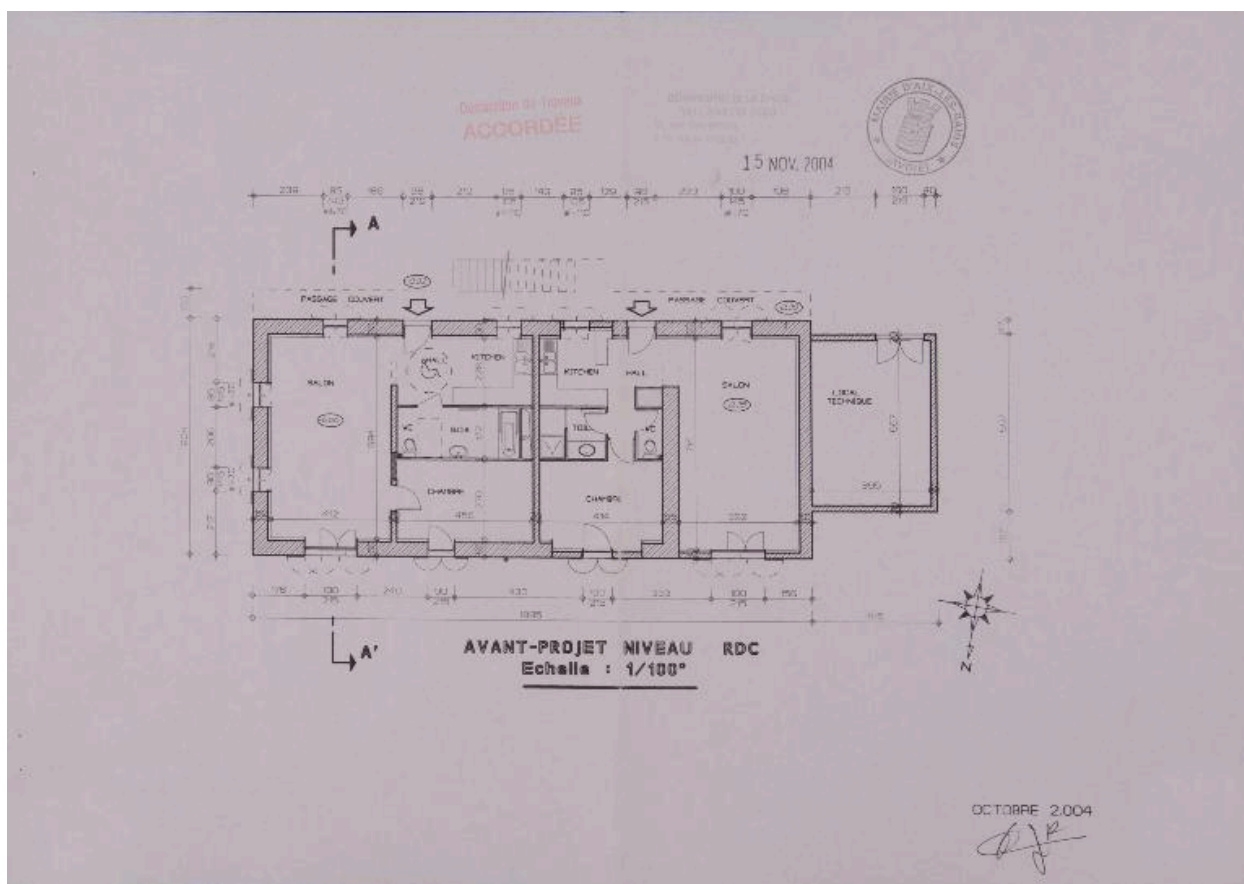
IVR84\_20167300022NUCB

Auteur de l'illustration (reproduction) : Denys Harreau

Date de prise de vue : 2016

© Archives municipales d'Aix-les-Bains

reproduction soumise à autorisation du titulaire des droits d'exploitation



Plan d'aménagement du rez-de-chaussée, 2004

Référence du document reproduit :

- **AC Aix-les-Bains. 364 W 11, n°04 C 5105. 2004. Avant-projet, niveau rdc.**  
**Avant-projet niveau rdc** / [Lagoutte G.], [architecte]. [Montélimar], 2004. Ech. 1 : 100. 1 tirage de plan ; 29, 7 x 42 cm. (AC Aix-les-Bains. 364 W 11, n°04 C 5105)  
AC Aix-les-Bains : 364 W 11, n°04 C 5015

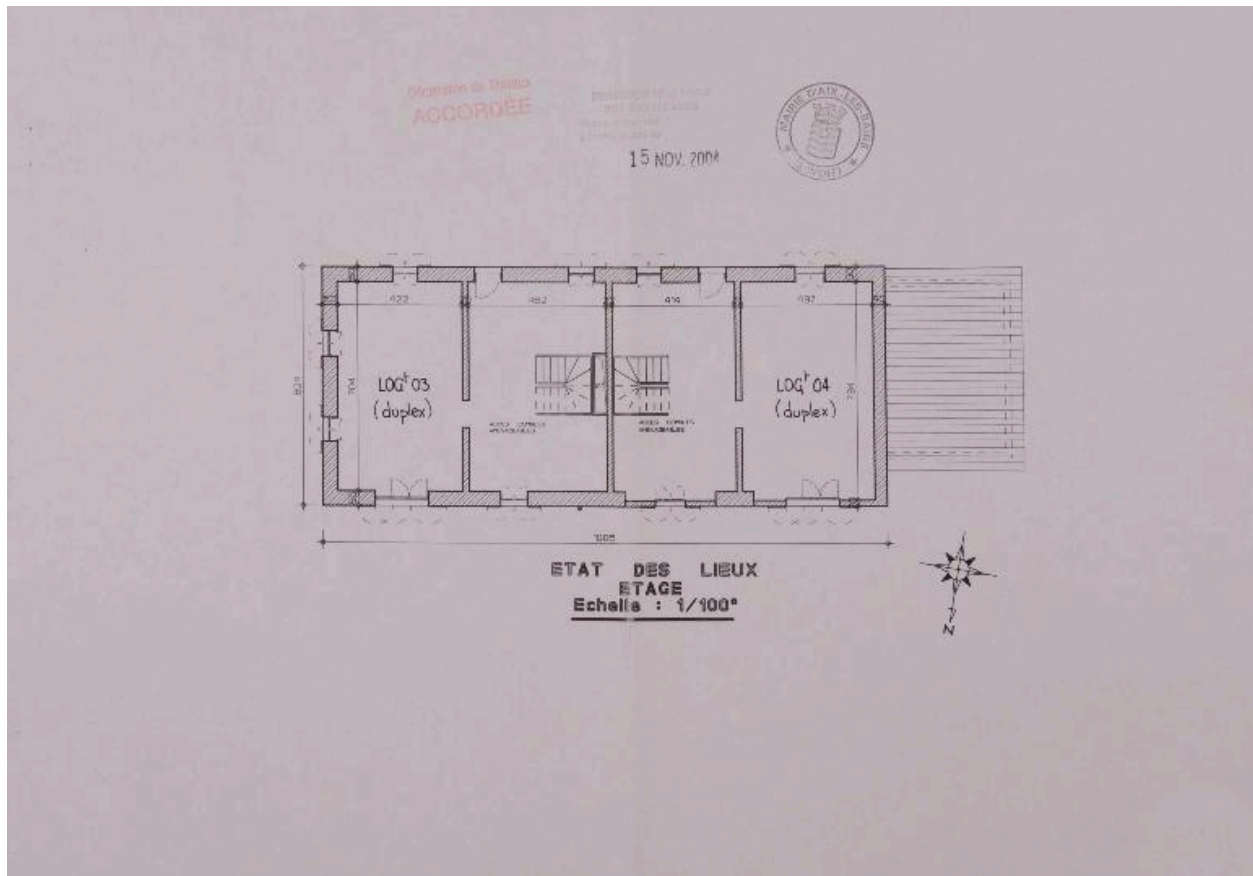
IVR84\_20167300019NUCB

Auteur de l'illustration (reproduction) : Denys Harreau

Date de prise de vue : 2016

© Archives municipales d'Aix-les-Bains

reproduction soumise à autorisation du titulaire des droits d'exploitation



Plan de l'étage avant travaux, 2004

Référence du document reproduit :

- **AC Aix-les-Bains. 364 W 11, n°04 C 5105. 2004. Etat des lieux, niveau étage.**  
**Etat des lieux niveau étage** / [Lagoutte G.], [architecte]. [Montélimar], [2004]. Ech. 1 : 100. 1 tirage de plan ;  
29, 7 x 42 cm. (AC Aix-les-Bains. 364 W 11, n°04 C 5105)  
AC Aix-les-Bains : 364 W 11, n°04 C 5015

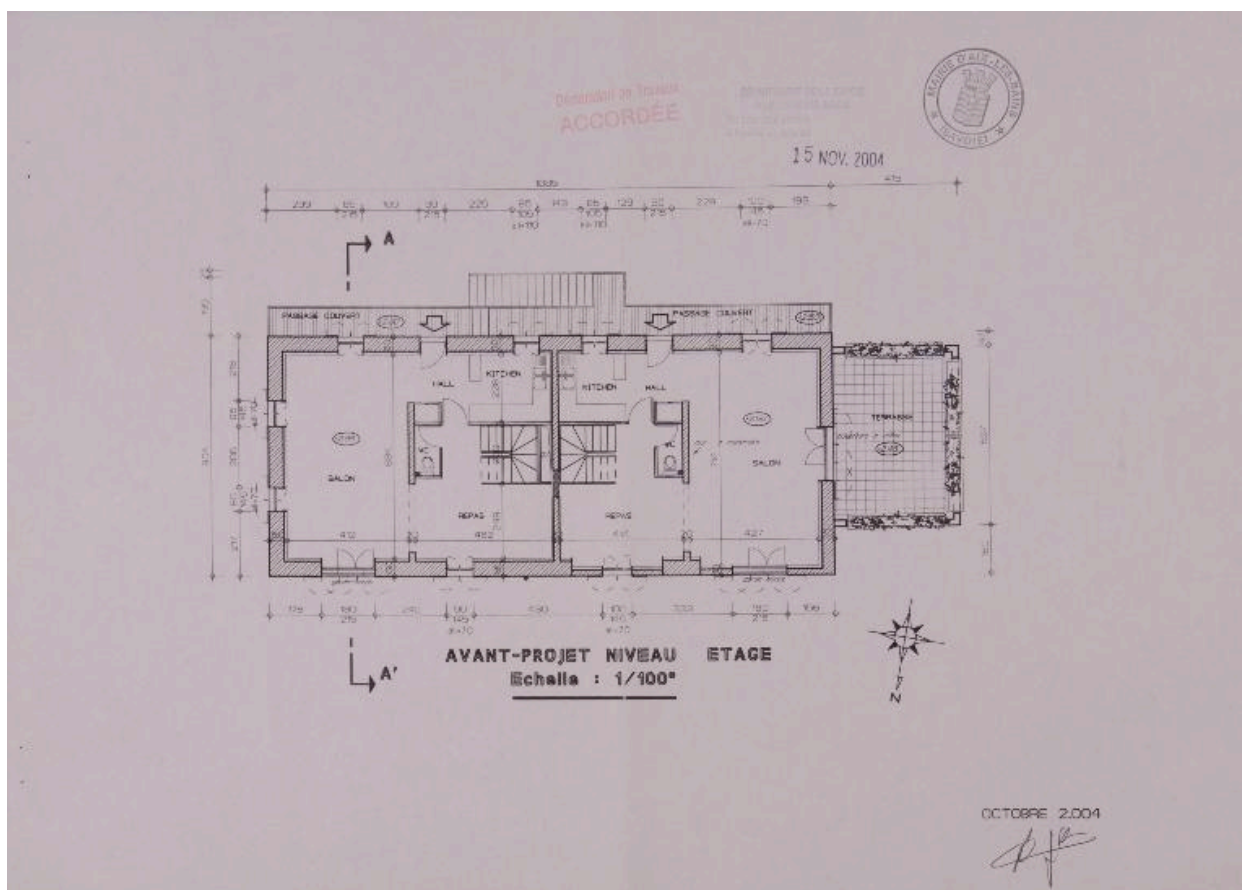
IVR84\_20167300014NUCB

Auteur de l'illustration (reproduction) : Denys Harreau

Date de prise de vue : 2016

© Archives municipales d'Aix-les-Bains

reproduction soumise à autorisation du titulaire des droits d'exploitation



Plan d'aménagement de l'étage, 2004

Référence du document reproduit :

- **AC Aix-les-Bains. 364 W 11, n°04 C 5105. 2004. Avant-projet, niveau étage.**  
**Avant-projet niveau étage** / [Lagoutte G.], [architecte]. [Montélimar], 2004. Ech. 1 : 100. 1 tirage de plan ; 29, 7 x 42 cm. (AC Aix-les-Bains. 364 W 11, n°04 C 5105)  
AC Aix-les-Bains : 364 W 11, n°04 C 5015

IVR84\_20167300018NUCB

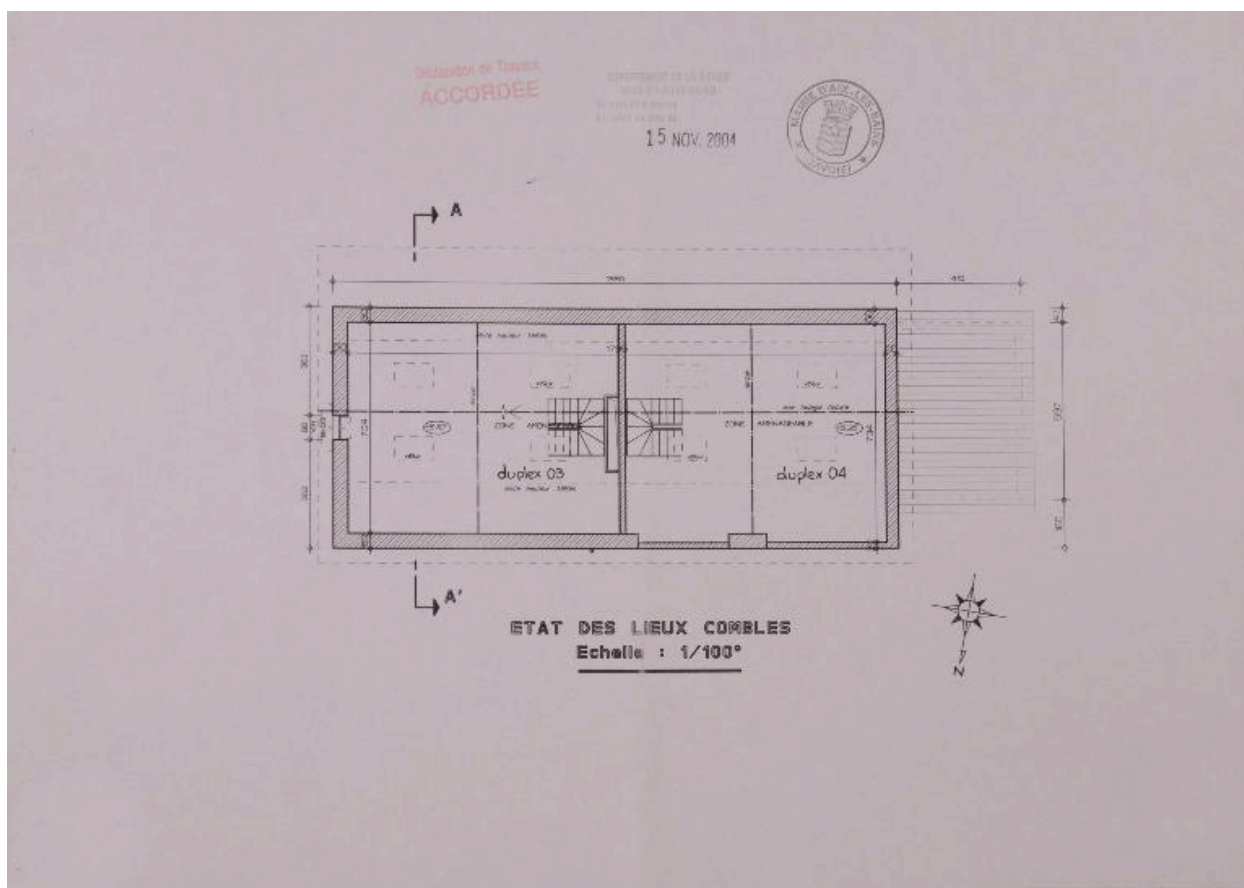
Auteur de l'illustration (reproduction) : Denys Harreau

Date de prise de vue : 2016

© Archives municipales d'Aix-les-Bains

reproduction soumise à autorisation du titulaire des droits d'exploitation





Plan des combles avant travaux, 2004

Référence du document reproduit :

- **AC Aix-les-Bains. 364 W 11, n°04 C 5105. 2004. Etat des lieux, niveau combles.**  
**Etat des lieux niveau combles** / [Lagoutte G.], [architecte]. [Montélimar], [2004]. Ech. 1 : 100. 1 tirage de plan ; 29, 7 x 42 cm. (AC Aix-les-Bains. 364 W 11, n°04 C 5105)  
AC Aix-les-Bains : 364 W 11, n°04 C 5015

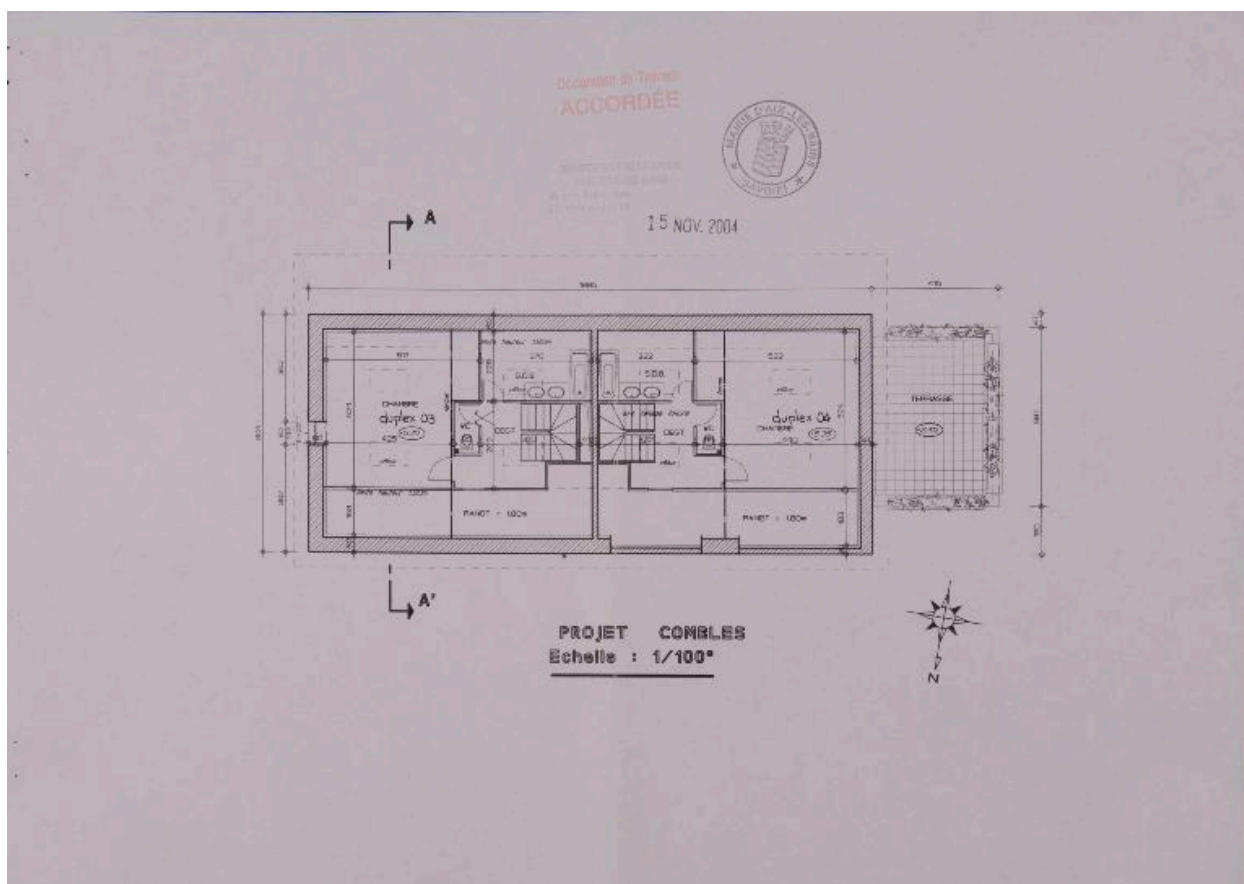
IVR84\_20167300023NUCB

Auteur de l'illustration (reproduction) : Denys Harreau

Date de prise de vue : 2016

© Archives municipales d'Aix-les-Bains

reproduction soumise à autorisation du titulaire des droits d'exploitation



Plan d'aménagement des combles, 2004

Référence du document reproduit :

- **AC Aix-les-Bains. 364 W 11, n°04 C 5105. 2004. Projet combles.**  
**Projet combles** / [Lagoutte G.], [architecte]. [Montélimar], [2004]. Ech. 1 : 100. 1 tirage de plan ; 29, 7 x 42 cm. (AC Aix-les-Bains. 364 W 11, n°04 C 5105)  
AC Aix-les-Bains : 364 W 11, n°04 C 5015

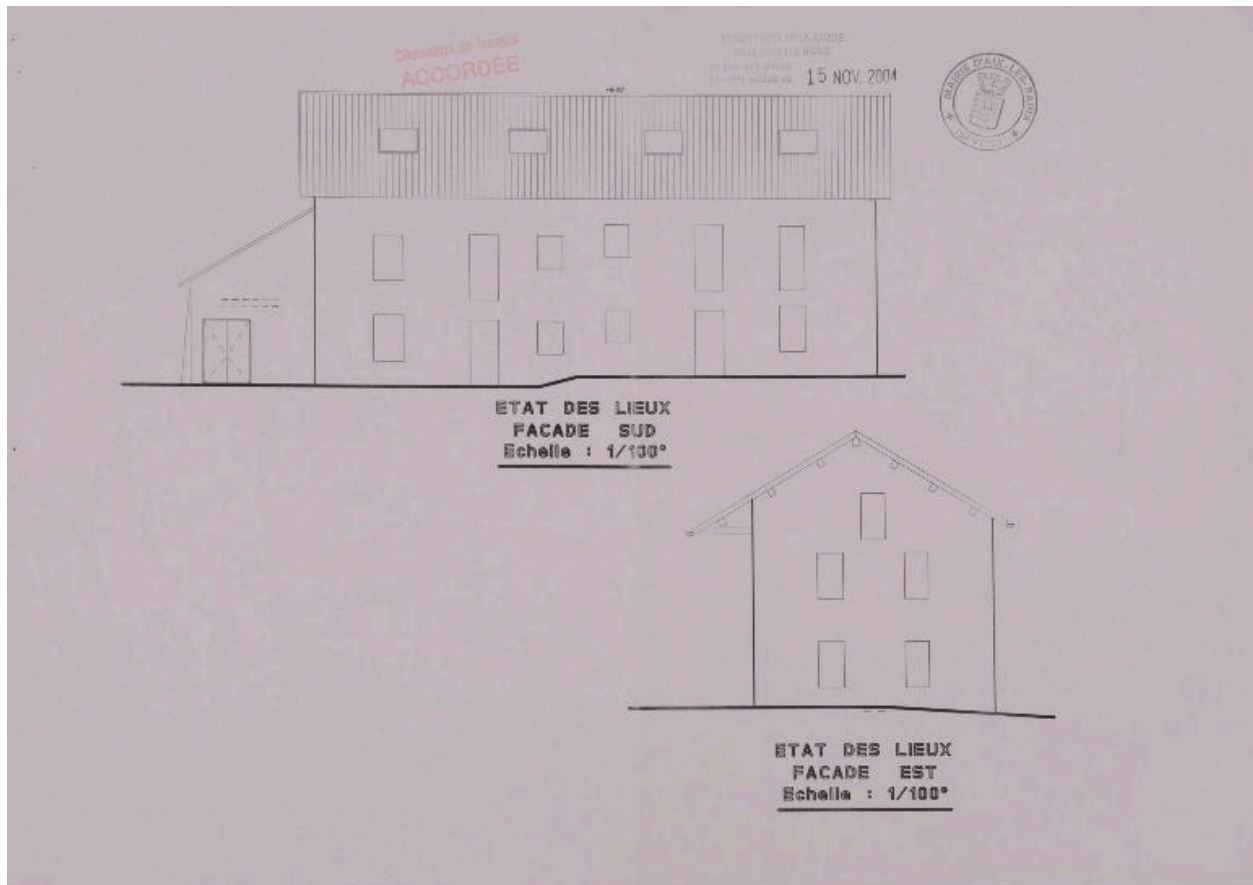
IVR84\_20167300017NUCB

Auteur de l'illustration (reproduction) : Denys Harreau

Date de prise de vue : 2016

© Archives municipales d'Aix-les-Bains

reproduction soumise à autorisation du titulaire des droits d'exploitation



Façades est et sud avant travaux, 2004

Référence du document reproduit :

- **AC Aix-les-Bains. 364 W 11, n°04 C 5105. 2004. Etat des lieux, façade sud et façade est.**  
**Etat des lieux façade sud. Etat des lieux façade est** / [Lagoutte G.], [architecte]. [Montélimar], [2004]. Ech. 1 : 100. 1 tirage de plan ; 29, 7 x 42 cm. (AC Aix-les-Bains. 364 W 11, n°04 C 5105)  
AC Aix-les-Bains : 364 W 11, n°04 C 5015

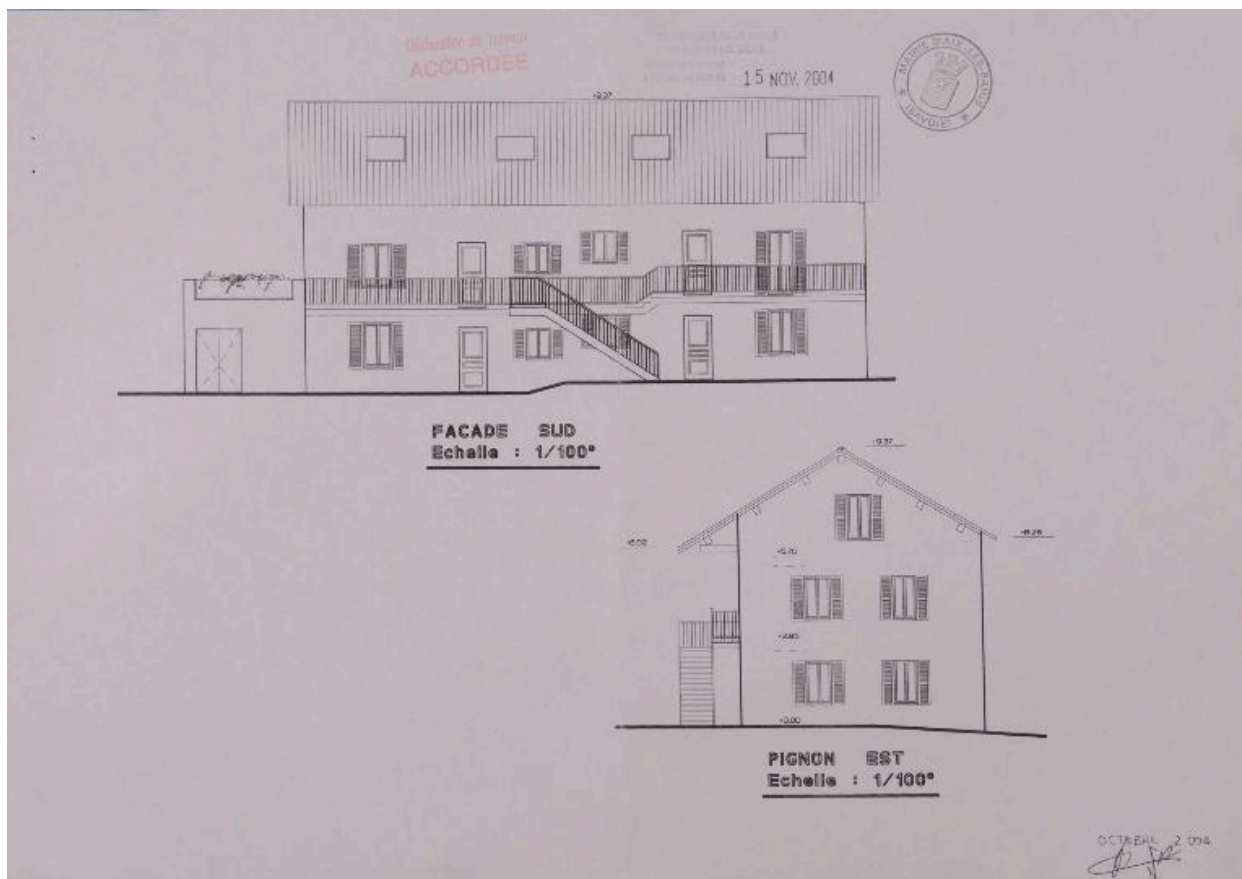
IVR84\_20167300020NUCB

Auteur de l'illustration (reproduction) : Denys Harreau

Date de prise de vue : 2016

© Archives municipales d'Aix-les-Bains

reproduction soumise à autorisation du titulaire des droits d'exploitation



Façade sud et pignon est après travaux, 2004

Référence du document reproduit :

- **AC Aix-les-Bains. 364 W 11, n°04 C 5015. 2004. Façade sud, pignon est.**  
**Façade sud. Pignon est** / [Lagoutte G.], [architecte]. [Montélimar], 2004. Ech. 1 : 100. 1 tirage de plan ; 29, 7 x 42 cm. (AC Aix-les-Bains. 364 W 11, n°04 C 5015)  
AC Aix-les-Bains : 364 W 11, n°04 C 5015

IVR84\_20167300015NUCB

Auteur de l'illustration (reproduction) : Denys Harreau

Date de prise de vue : 2016

© Archives municipales d'Aix-les-Bains

reproduction soumise à autorisation du titulaire des droits d'exploitation



Façades ouest et nord avant travaux, 2004

Référence du document reproduit :

- **AC Aix-les-Bains. 364 W 11, n°04 C 5105. 2004. Etat des lieux, façade nord et façade ouest.**  
**Etat des lieux façade nord. Etat des lieux façade ouest** / [Lagoutte G.], [architecte]. [Montélimar], [2004].  
Ech. 1 : 100. 1 tirage de plan ; 29, 7 x 42 cm. (AC Aix-les-Bains. 364 W 11, n°04 C 5105)  
AC Aix-les-Bains : 364 W 11, n°04 C 5015

IVR84\_20167300021NUCB

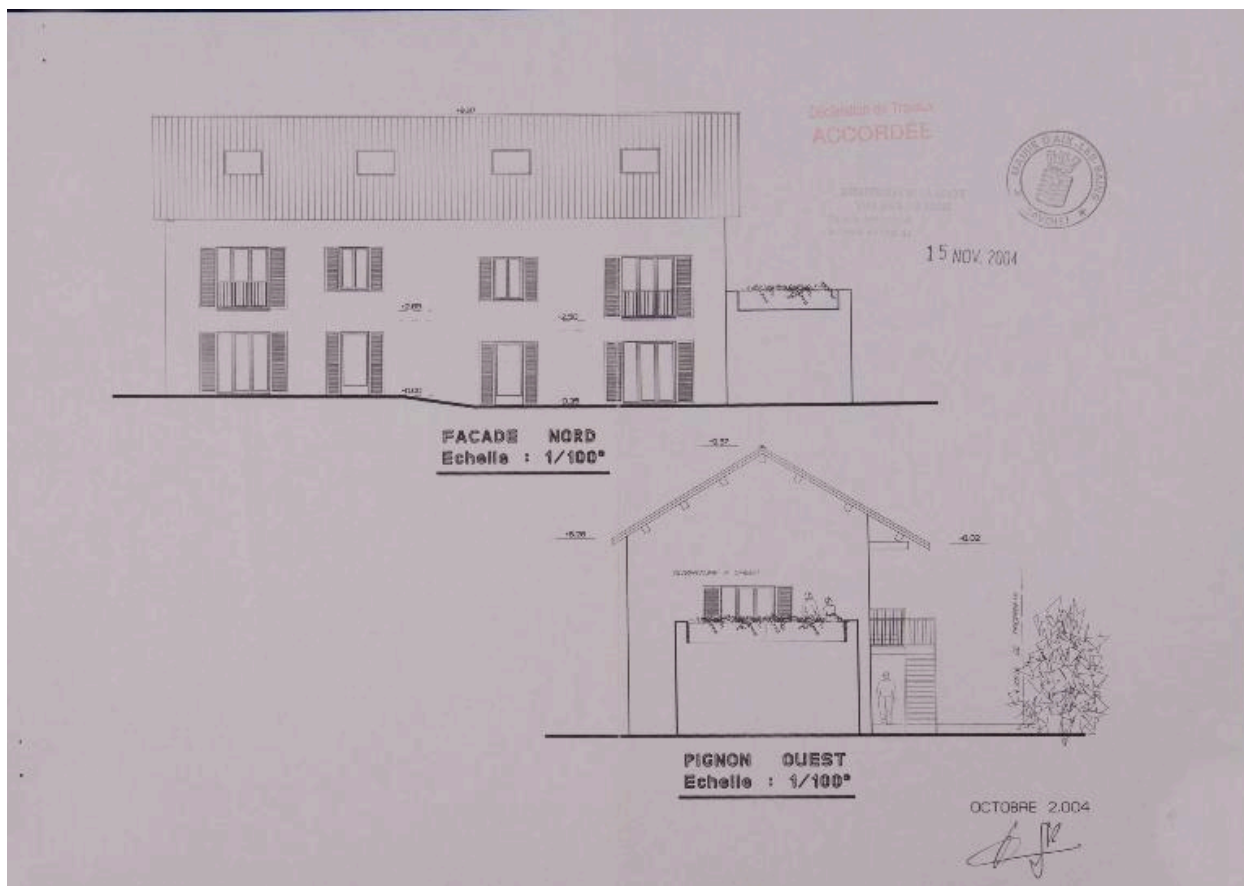
Auteur de l'illustration (reproduction) : Denys Harreau

Date de prise de vue : 2016

© Archives municipales d'Aix-les-Bains

reproduction soumise à autorisation du titulaire des droits d'exploitation





Façade nord et pignon ouest après travaux 2004

Référence du document reproduit :

- **AC Aix-les-Bains. 364 W 11, n°04 C 5105. 2004. Façade nord, pignon ouest.**  
**Façade nord. Pignon ouest** / [Lagoutte G.], [architecte]. [Montélimar], 2004. Ech. 1 : 100. 1 tirage de plan ; 29, 7 x 42 cm. (AC Aix-les-Bains. 364 W 11, n°04 C 5105)  
AC Aix-les-Bains : 364 W 11, n°04 C 5015

IVR84\_20167300016NUCB

Auteur de l'illustration (reproduction) : Denys Harreau

Date de prise de vue : 2016

© Archives municipales d'Aix-les-Bains

reproduction soumise à autorisation du titulaire des droits d'exploitation



Vue d'ensemble

IVR82\_20147300841NUCA

Auteur de l'illustration : Denys Harreau

Date de prise de vue : 2014

© Région Rhône-Alpes, Inventaire général du patrimoine culturel ; © Ville d'Aix-les-Bains  
reproduction soumise à autorisation du titulaire des droits d'exploitation



Pignon est et façade sud

IVR82\_20147300847NUCA

Auteur de l'illustration : Denys Harreau

Date de prise de vue : 2014

© Région Rhône-Alpes, Inventaire général du patrimoine culturel ; © Ville d'Aix-les-Bains  
reproduction soumise à autorisation du titulaire des droits d'exploitation





Façade nord

IVR82\_20147300842NUCA

Auteur de l'illustration : Denys Harreau

Date de prise de vue : 2014

© Région Rhône-Alpes, Inventaire général du patrimoine culturel ; © Ville d'Aix-les-Bains  
reproduction soumise à autorisation du titulaire des droits d'exploitation



Pignon ouest

IVR82\_20147300843NUCA

Auteur de l'illustration : Denys Harreau

Date de prise de vue : 2014

© Région Rhône-Alpes, Inventaire général du patrimoine culturel ; © Ville d'Aix-les-Bains  
reproduction soumise à autorisation du titulaire des droits d'exploitation





Pignon ouest et façade sud

IVR82\_20147300844NUCA

Auteur de l'illustration : Denys Harreau

Date de prise de vue : 2014

© Région Rhône-Alpes, Inventaire général du patrimoine culturel ; © Ville d'Aix-les-Bains  
reproduction soumise à autorisation du titulaire des droits d'exploitation




Détail du pignon ouest

IVR82\_20147300845NUCA

Auteur de l'illustration : Denys Harreau

Date de prise de vue : 2014

© Région Rhône-Alpes, Inventaire général du patrimoine culturel ; © Ville d'Aix-les-Bains  
reproduction soumise à autorisation du titulaire des droits d'exploitation



Détail de l'ancienne porte d'entrée

IVR82\_20147300846NUCA

Auteur de l'illustration : Denys Harreau

Date de prise de vue : 2014

© Région Rhône-Alpes, Inventaire général du patrimoine culturel ; © Ville d'Aix-les-Bains  
reproduction soumise à autorisation du titulaire des droits d'exploitation