Centre, Eure-et-Loir
Bonneval
A La Duit,

Foulon et moulin à farine Chevroz puis moulins, pressoir et scierie Jugand (détruits)

Références du dossier

Numéro de dossier : IA73003679
Date de l'enquête initiale : 2015
Date(s) de rédaction : 2016
Cadre de l'étude : enquête thématique départementale Patrimoine hydraulique des Pays de Savoie
Degré d'étude : recensé

Désignation

Dénomination : moulin à foulon, moulin à farine, scierie, pressoir

Compléments de localisation

Milieu d'implantation : isolé
Réseau hydrographique : Ruisseau du Villard ; bassin-versant Isère moyenne
Références cadastrales : 2014, D, 1240

Historique

Un foulon et un moulin appartenant à Jacques Chevroz apparaissent sur la mappe sarde de 1733 (foulon : parcelle 1832 et moulin : 1833).
Le 17 octobre 1860, Aimé Jugand propriétaire du site, demande son maintien en activité. A cette date, sa configuration a évolué : il comporte un moulin à farine à une paire de meules installé dans un premier bâtiment. Un autre bâtiment construit 17 mètres en aval, abrite une scierie, un pressoir et un autre moulin à farine. L'autorisation de maintien en activité est accordée par arrêté préfectoral du 30 mars 1866. A cette date, le site est exploité par Maxime Jugand et consorts (héritiers d'Aimé Jugand).
Le site est mentionné dans l'*État statistique des irrigations et des usines sur les cours d'eau non flottables et non navigables* de 1879 (FR.AD073, 35SPC7).
D'après le premier cadastre français de 1884, seul un des moulins est toujours en activité (Section D, feuille 3, parcelle 245). Il appartient toujours à Maxime Jugand. Le moulin cesse probablement de fonctionner à la fin du XIXe siècle ou au début du XXe siècle car il n'est pas mentionné dans le recensement des moulins de 1917 (FR.AD073, 284 R 1).
Actuellement, il n'existe plus. Il a probablement été détruit lors de l'élargissement de la route départementale qui passe à proximité.

Période(s) principale(s) : 2e quart 18e siècle (), 3e quart 19e siècle ()
Dates : 1733 (daté par source), 1860 (daté par source)

Description

Le site se trouvait en rive gauche du ruisseau du Villard (appelé aussi ruisseau de la Duchère). La prise d'eau se faisait 30 mètres en amont au moyen de quelques pierres. Un canal en charpente amenait l'eau jusqu'au premier moulin. Elle passait ensuite sous le bâtiment avant de rejoindre deux canaux en charpente qui l'amenaient sur les deux roues du second édifice. Actuellement le site n'existe plus.
En aval, se trouvent les vestiges d'un autre site hydraulique (IA73003678).

Eléments descriptifs

Énergies : énergie hydraulique : produite sur place

Typologies et état de conservation

État de conservation : détruit

Statut, intérêt et protection

L'emplacement du site se trouve au niveau du pont de la route départementale n°213 franchissant le ruisseau du Villard.

Statut de la propriété : propriété privée

Références documentaires

Documents d'archive

- **FR.AD073, C2280, 1733.**
  FR.AD073, C2280, Cadastre de 1728, Bonneval-Tarentaise, 450, Vue 6, 1733.
  AD Savoie : C2280

- **FR.AD073, 5FS457, 1816-1860.**
  FR.AD073, 5FS457, Fonds sarde : Intendance de Tarentaise, Affaires diverses dans l'ordre alphabétique des noms de communes, Bonneval. Mines et moulins (1841-1857), Chemins communaux (1842-1851), Bâtiments communaux (1843-1858), Biens communaux et pâturages (1816-1860), 1816-1860.
  AD Savoie : 5FS457

- **FR.AD073, 83S9, Bonneval, 1860-1951.**
  FR.AD073, 83S9, Service hydraulique. Bonneval : Scierie communale (1860-1871), scierie Forestier (1864-1870), scierie et moulin Frézat (1865-1870) et pièces période sarde, scierie Jugand (1866), scierie et moulin Forestier (Tartet, 1881), déviation des eaux du Glandon (1951), 1860-1951.
  AD Savoie : 83S9

- **FR.AD073, 49SPC3, Bonneval-Tarentaise, 1864-1881.**
  FR.AD073, 49SPC3, Ponts et chaussées, service hydraulique, Bonneval-Tarentaise, scieries et moulins Jugand, Forestier Frézat ; scierie communale (Colomban), 1864-1881.
  AD Savoie : 49SPC3

- **FR.AD073, 35SPC7, 1876-1909.**
  FR.AD073, 35SPC7, Ponts et chaussées, service hydraulique, Comptabilité, statistiques et affaires diverses (classement par année), 1876-1909.
  AD Savoie : 35SPC7

- **FR.AD073, 3P 7335, 1884.**
  FR.AD073, 3P 7335, Premier cadastre français, Bonneval-Tarentaise, Section D, feuille 3, 1884.
  AD Savoie : 3P 7335

- **FR.AD073, 284 R 1, Bonneval-Tarentaise 1917.**
  FR.AD073, 284 R 1, Moulins : recensements, Bonneval-Tarentaise 1917.
  AD Savoie : 284 R 1

- **FR.AD073, J1706, Bonneval-Tarentaise, 1999.**
  FR.AD073 sous-série J1706, Inventaire des moulins de Savoie. Association des amis des moulins savoyards. Nicole Gotteland, Louis Crabières, commune Bonneval-Tarentaise, 1999.
  AD Savoie : J1706

Illustrations

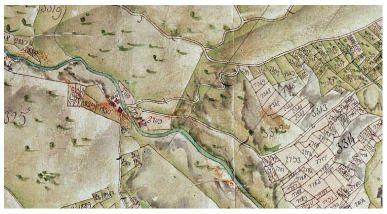

Cadastre de 1728, Bonneval-Tarentaise, 1733, Vue 06 (FR.AD073, C2280). IVR82_20167301576NUCA

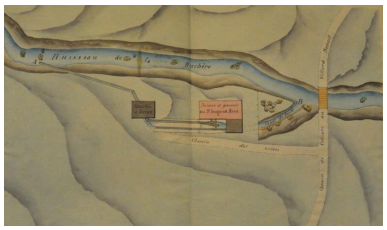

Plan du site, 1860 (FR.AD073, 49SPC3). IVR82_20167301583NUCA

Premier cadastre français, Bonneval, 1884, Section D, feuille 3 (FR.AD073, 3P 7335). IVR82_20167301582NUCA

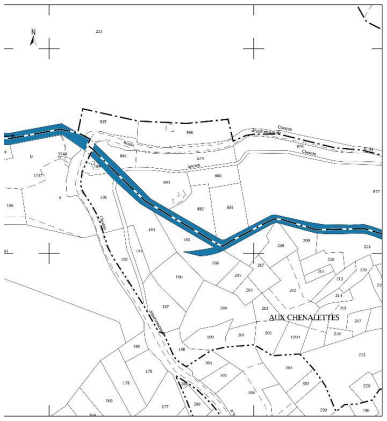

Cadastre actuel, 2015. IVR82_20167301577NUCA

Dossiers liés

Dossiers de synthèse :
Patrimoine hydraulique de la Savoie : présentation de l'étude départementale (IA00141274) Rhône-Alpes, Savoie, Savoie
Oeuvre(s) contenue(s) :
Oeuvre(s) en rapport :
Paysage du bassin-versant de l'Isère moyenne (IA73003620)

Auteur(s) du dossier : Clara Bérelle
Copyright(s) : © Région Rhône-Alpes, Inventaire général du patrimoine culturel ; © Assemblée des Pays de Savoie

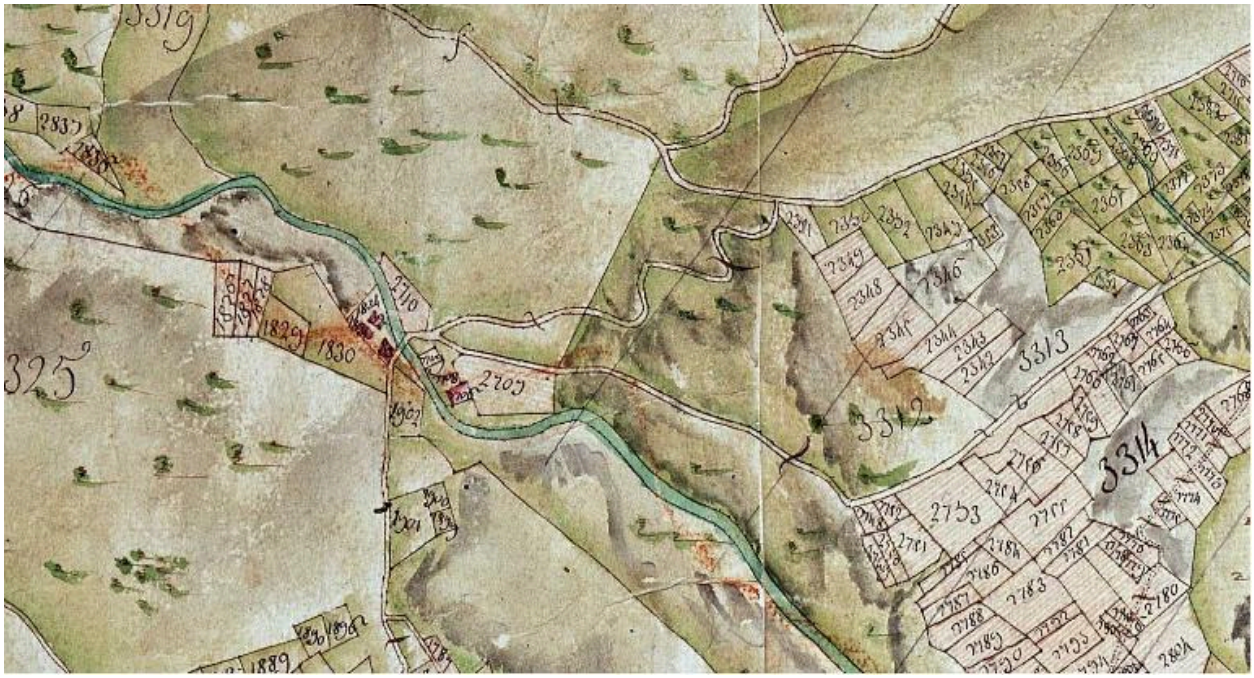

Cadastre de 1728, Bonneval-Tarentaise, 1733, Vue 06 (FR.AD073, C2280).

IVR82_20167301576NUCA
© Archives départementales de la Savoie
reproduction soumise à autorisation du titulaire des droits d'exploitation

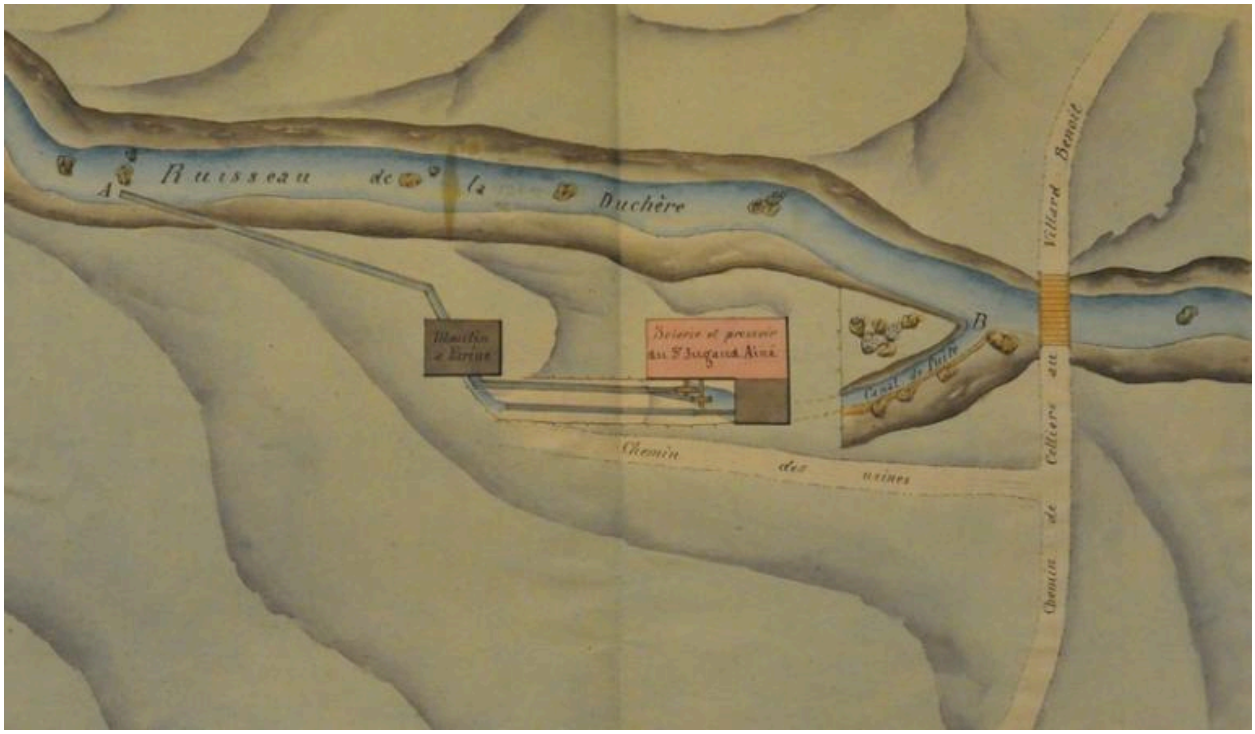

Plan du site, 1860 (FR.AD073, 49SPC3).

IVR82_20167301583NUCA
© Archives départementales de la Savoie
reproduction soumise à autorisation du titulaire des droits d'exploitation

Premier cadastre français, Bonneval, 1884, Section D, feuille 3 (FR.AD073, 3P 7335).

IVR82_20167301582NUCA
© Archives départementales de la Savoie
reproduction soumise à autorisation du titulaire des droits d'exploitation

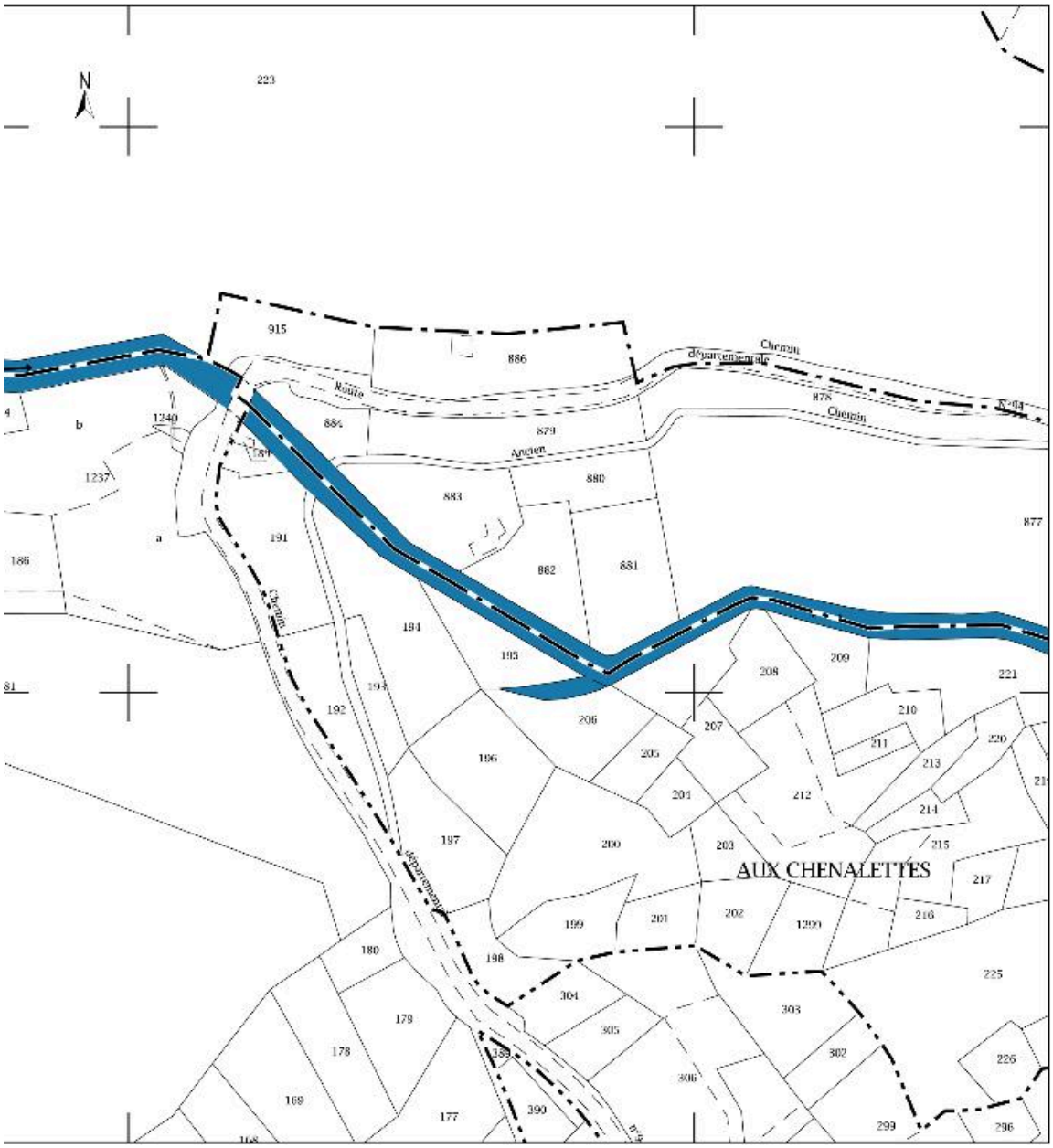

Cadastre actuel, 2015.

IVR82_20167301577NUCA
© Ministère des finances, CIDF, Service du cadastre
reproduction soumise à autorisation du titulaire des droits d'exploitation