



Rhône-Alpes, Savoie
La Rochette
rue Richard Schneeweis

Scierie et batteuse à blé Dijoud actuellement logement

Références du dossier

Numéro de dossier : IA73003540

Date de l'enquête initiale : 2014

Date(s) de rédaction : 2014

Cadre de l'étude : enquête thématique départementale Patrimoine hydraulique des Pays de Savoie

Degré d'étude : recensé

Désignation

Dénomination : scierie

Compléments de localisation

Milieu d'implantation : en ville

Réseau hydrographique : Rivière du Gelon ; bassin-versant Isère inférieure-Val Gelon

Références cadastrales : 2014, B, 1295

Historique

Le 12 octobre 1873, Gaspard Dijoud (fils de François), manufacturier à la Rochette, demande l'autorisation de construire une batteuse à blé et une scierie alimentées par une turbine. L'autorisation est accordée par arrêté préfectoral du 12 août 1874. Le site apparaît sur le premier cadastre français de 1892 (section B, feuille 4) à proximité de la mairie. Il comporte une scierie (parcelle 328), une batteuse à blé et un dépôt de bois (parcelle 329). En 1955, la scierie est exploitée par Marcel Jeannolin (époux de Geneviève Bouclier). Actuellement, l'emplacement du site est occupé par un logement qui porte la date "1907".

Période(s) principale(s) : 3e quart 19e siècle (), 1er quart 20e siècle

Dates : 1873 (daté par source), 1907 (daté par source)

Description

Le site est implanté en rive droite du Gelon, en amont de l'usine de la Seytaz (IA73003539). L'inscription "D-1907-G" visible sur la façade est du bâtiment indique que le bâtiment a probablement été remanié à cette date. Actuellement il s'organise sur trois niveaux : rez-de-chaussée, un étage et un étage de comble. Il est construit en béton et couvert d'un toit en tuile mécanique.

Éléments descriptifs

Matériau(x) du gros-oeuvre, mise en oeuvre et revêtement : béton

Matériau(x) de couverture : tuile mécanique

Plan : plan rectangulaire régulier

Étage(s) ou vaisseau(x) : rez-de-chaussée, 1 étage carré, étage de comble

Couvrements :

Type(s) de couverture :

Énergies : énergie hydraulique : produite sur place

Typologies et état de conservation

État de conservation : bon état

Statut, intérêt et protection

Le site est implanté dans le centre de la Rochette, au bord de la route non loin de l'ancienne usine de la Seytaz (IA73003539).

Protections :

Statut de la propriété : propriété privée

Références documentaires

Documents d'archive

- **FR.AD073, 81S56, La Rochette, 1865-1955.**
FR.AD073, 81S56, Service hydraulique. La Rochette : Affaires diverses, 1865-1955.
AD Savoie : 81S56
- **FR.AD073, 47SPC4, La Rochette, 1867-1912.**
FR.AD073, 47SPC4, Ponts et chaussées, service hydraulique. La Rochette : pressoir-battoir Picollet-Rey ; scierie-moulin Quézel ; battoir Dijoud ; moulin Bernard (1867-1875) ; usine de la Seytaz (Rey M.), moulins, presses, fabrique d'acide gallique (Gelon, 1869-1886) ; scie du Bressant (1886-1888) ; société des Cartonneries de la Rochette (Joudron, 1896-1911) ; usine Rey (Joudron, 1904-1905) ; société A. des moulins à soie de la Rochette (intéresse aussi Arvillard), (Joudron, 1911-1912), 1867-1912.
AD Savoie : 49SPC4
- **FR.AD073, 81S57, 1870-1899.**
FR.AD073 sous-série 81S57, Service hydraulique. La Rochette : scierie Quézel (1870), usine Picollet-Rey (1870), usine Henry et Manificat (papier, Joudron, 1873), usine Quézel Jh. (Gelon, 1873), usine Andrivet (1873), usine Picollet et Bernard (Joudron, 1874), usine Dijoud (Gelon, 1874), Bernard (1875), usine de la Seytaz (Rey et Pallavicini, Gelon, 1879), usine Rey (Gelon, 1886), Bressand (Gelon, 1888), cartonneries Franck (Joudron, 1897-1899).
AD Savoie : 81S57
- **FR.AD073, 3P 7214, 1892.**
FR.AD073, 3P 7214, Premier cadastre français, Rochette (La), Section B, feuille 4, 1892.
AD Savoie : 3P 7214
- **FR.AD073, 81S58, 1911-1941.**
FR.AD073 sous-série 81S58, Service hydraulique. La Rochette : La Rochette. - Usines : cartonneries de la Rochette, dérivation des eaux du Joudron (1911-1922), couverture du Joudron (1941) ; Société des Tania Rey, dérivation dans le Gelon (1938-1939).
AD Savoie : 81S58
- **FR.AD073, 3P 7215, 1952.**
FR.AD073, 3P 7215, cadastre rénové, Rochette (la), Section B, feuille 4, 1952.
AD Savoie : 3P 7214
- **FR.AD073, J1706, Rochette (la), 1999.**
FR.AD073, J1706, Inventaire des moulins de Savoie. Association des amis des moulins savoyards. Nicole Gotteland, Louis Crabières, commune Rochette (la), 1999.
AD Savoie : FR.AD073, J1706

Bibliographie

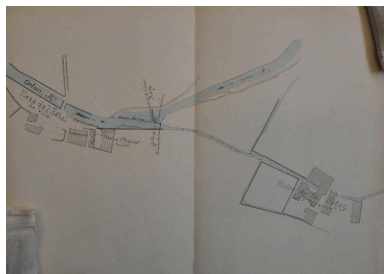
- **Le courrier des Alpes, 1897.**
Le courrier des Alpes, 6 mars 1897.

Annexe 1

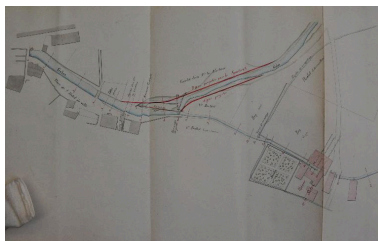
Le Courrier des Alpes, 6 mars 1897.

Une octogénaire, la femme Sophie Jouty, habitant la Croix-de-la-Rochette, est tombée accidentellement dans le canal de la Cettaz qui alimente la scierie de M. Dijoud et l'usine de M. Rey. On a retrouvé son cadavre à la tombée de la nuit.

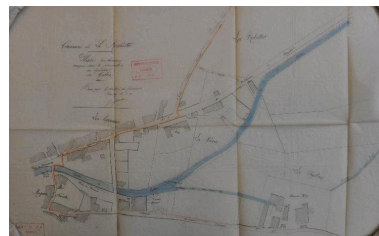
Illustrations



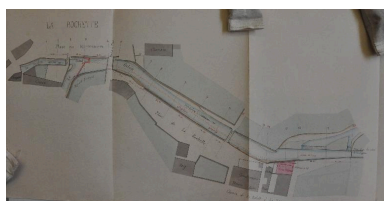
Plan du site, 1886
(FR.AD073, 81S57).
IVR82_20147303821NUCA



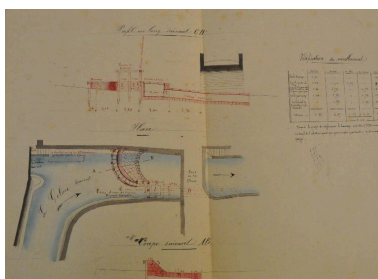
Plan du site, 1872
(FR.AD073, 81S57).
IVR82_20147303822NUCA



Plan du site, 1899
(FR.AD073, 81S57).
IVR82_20147303823NUCA



Plan du site, 1874
(FR.AD073, 81S56).
Autr. Clara Bérelle
IVR82_20147303830NUCA




Plan du site, 1874
(FR.AD073, 47SPC4).
Autr. Clara Bérelle
IVR82_20157301524NUCA



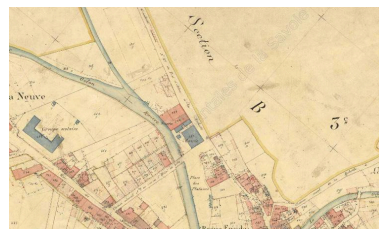
Plan du site, 1874
(FR.AD073, 47SPC4).
Autr. Clara Bérelle
IVR82_20157301525NUCA



Plan du site, 1939
(FR.AD073, 81S58).
IVR82_20147303824NUCA



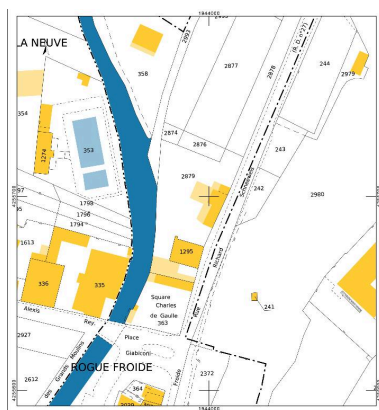
Papier en-tête de l'usine,
1886 (FR.AD073, 81S56).
Autr. Clara Bérelle
IVR82_20147303853NUCA



Premier cadastre français,
Rochette (1a), 1892, Section B,
feuille 4 (FR.AD073, 3P 7214).
Autr. Clara Bérelle
IVR82_20147303827NUCA



Cadastre rénové, Rochette
(La), 1954, Section B, feuille
4 (FR.AD073, 3P 7215).
Autr. Clara Bérelle
IVR82_20147303828NUCA



Cadastre actuel, 2014.
Autr. Clara Bérelle
IVR82_20147303829NUCA



Vue générale du site.
Phot. Clara Bérelle
IVR82_20147303831NUCA

Dossiers liés

Dossiers de synthèse :

Patrimoine hydraulique de la Savoie : présentation de l'étude départementale (IA00141274) Rhône-Alpes, Savoie, Savoie

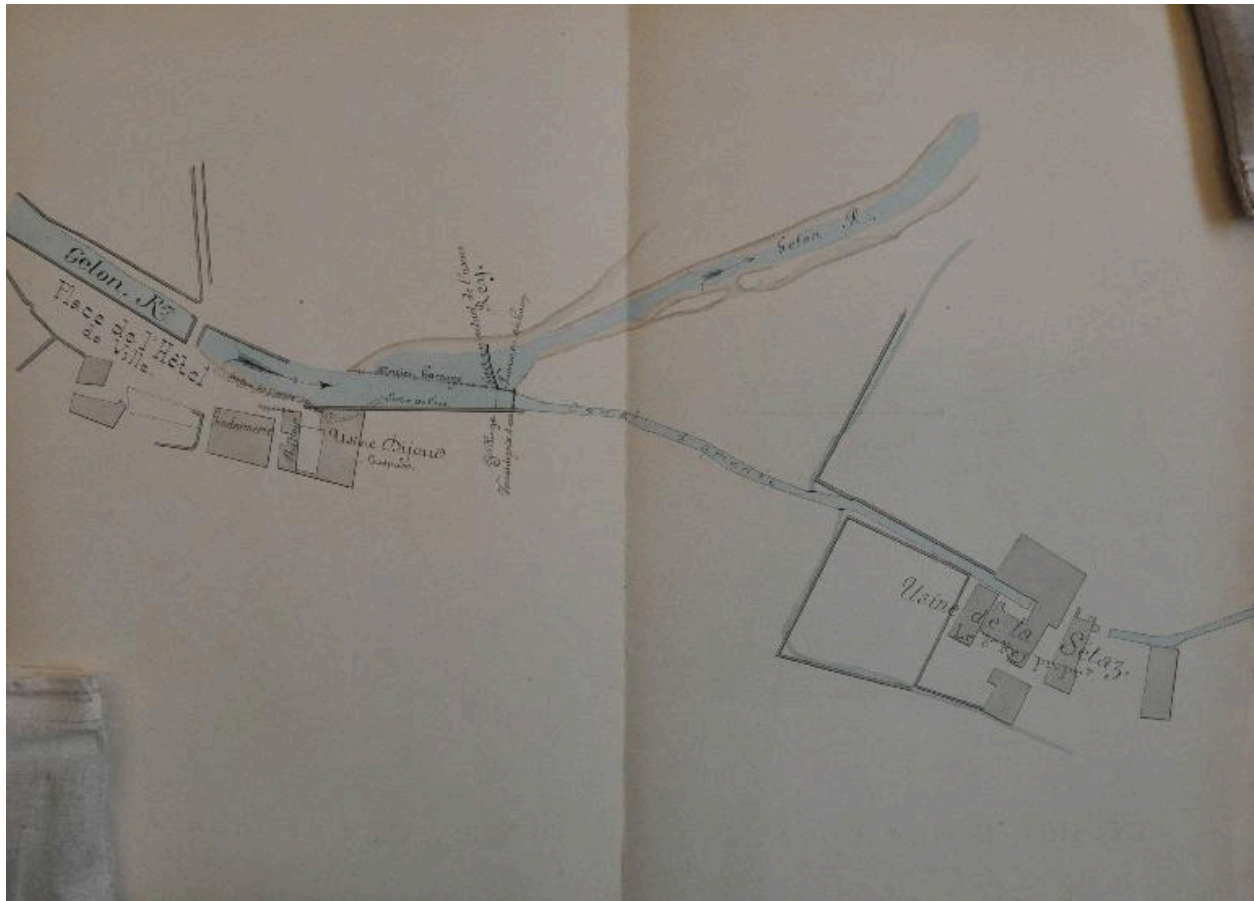
Oeuvre(s) contenue(s) :

Oeuvre(s) en rapport :

Paysage du bassin-versant de l'Isère inférieure et du Val Gelon (IA73003401) Aiton, Albertville, Allondaz, Arbin, Arvillard, Betton-Bettonet, Bonvillard, Bourget-en-Huile, Bourgneuf, Chamousset, Chamoux-sur-Gelon, Champ-Laurent, Châteauneuf, Chignin, Cléry, Coise-Saint-Jean-Pied-Gauthier, Cruet, Détrier, Étable, Francin, Fréterive, Frontenex, Gilly-sur-Isère, Grésy-sur-Isère, Grignon, Hauteville, La Chapelle-Blanche, La Chavanne, La Croix-de-la-Rochette, La Rochette, La Table, La Trinité, Laissaud, Le Pontet, Le Verneil, Les Marches, Les Mollettes, Mercury, Montaille, Montendry, Monthion, Montmélian, Myans, Notre-Dame-des-Millières, Pallud, Planaise, Plancherine, Presle, Rotherens, Sainte-Hélène-du-Lac, Sainte-Hélène-sur-Isère, Saint-Jean-de-la-Porte, Saint-Jeoire-Prieuré, Saint-Pierre-d'Albigny, Saint-Pierre-de-Soucy, Saint-Vital, Tournon, Verrens-Arvey, Villard-d'Héry, Villard-Léger, Villard-Sallet, Villaroux.

Auteur(s) du dossier : Clara Bérelle

Copyright(s) : © Région Rhône-Alpes, Inventaire général du patrimoine culturel ; © Assemblée des Pays de Savoie

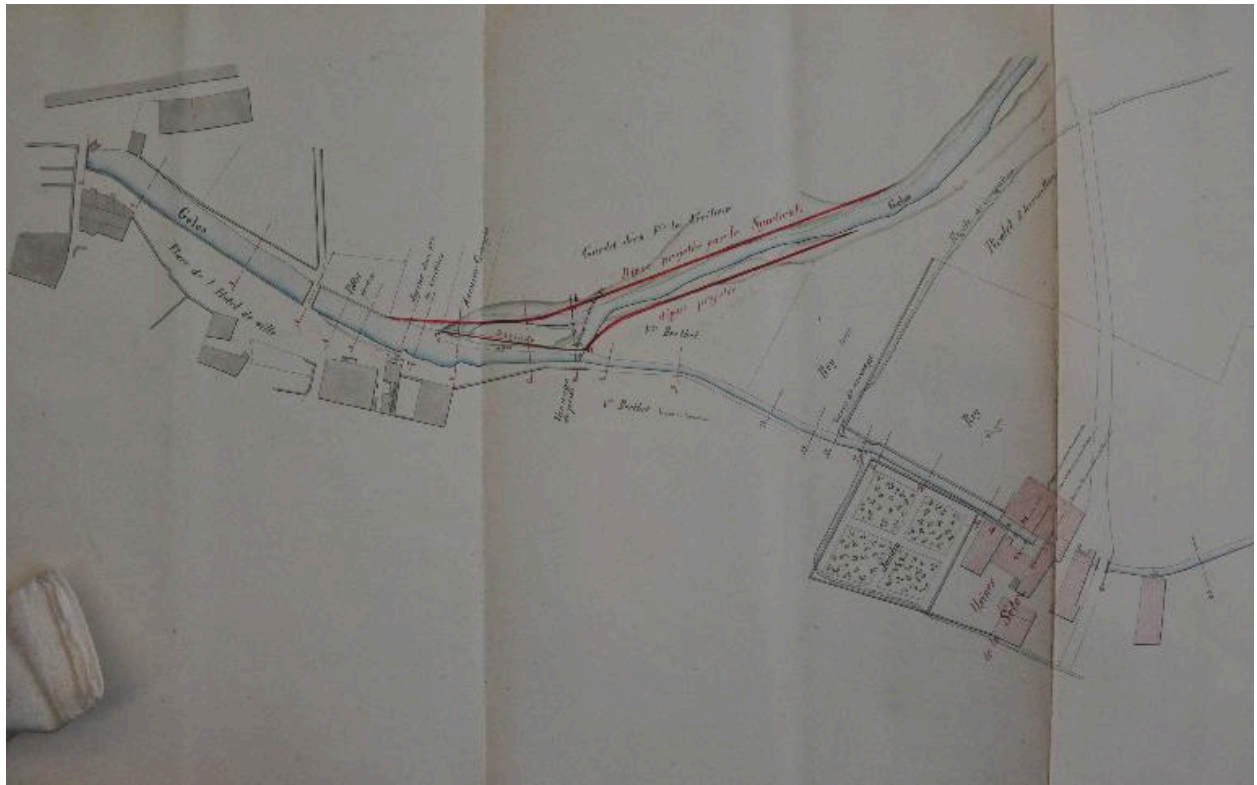


Plan du site, 1886 (FR.AD073, 81S57).

IVR82_20147303821NUCA

© Archives départementales de la Savoie

reproduction soumise à autorisation du titulaire des droits d'exploitation

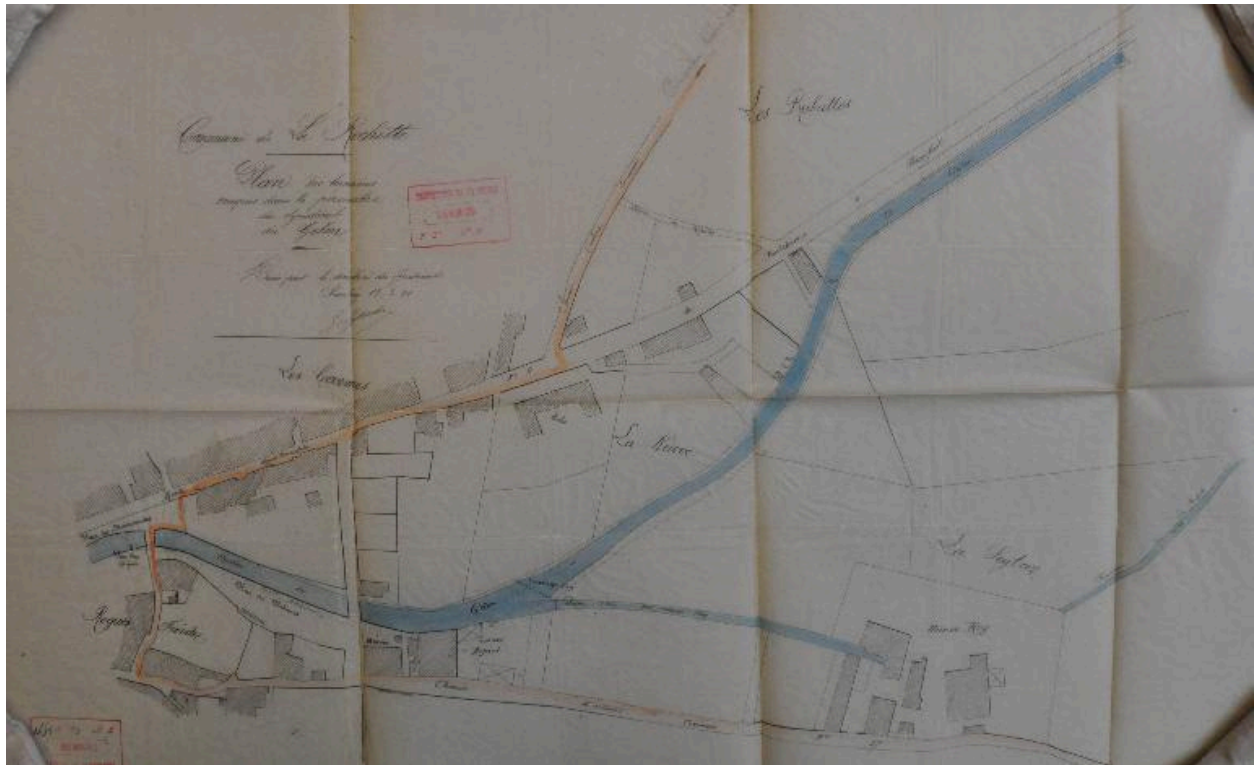


Plan du site, 1872 (FR.AD073, 81S57).

IVR82_20147303822NUCA

© Archives départementales de la Savoie

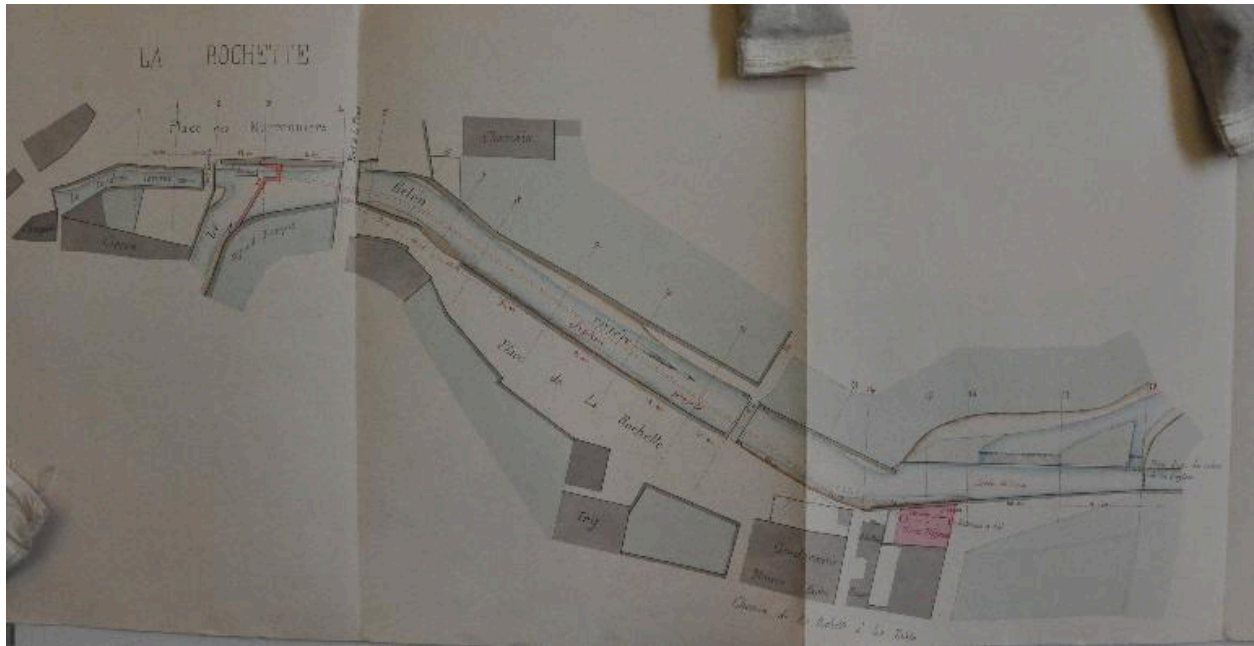
reproduction soumise à autorisation du titulaire des droits d'exploitation



Plan du site, 1899 (FR.AD073, 81S57).

IVR82_20147303823NUCA

© Archives départementales de la Savoie
reproduction soumise à autorisation du titulaire des droits d'exploitation



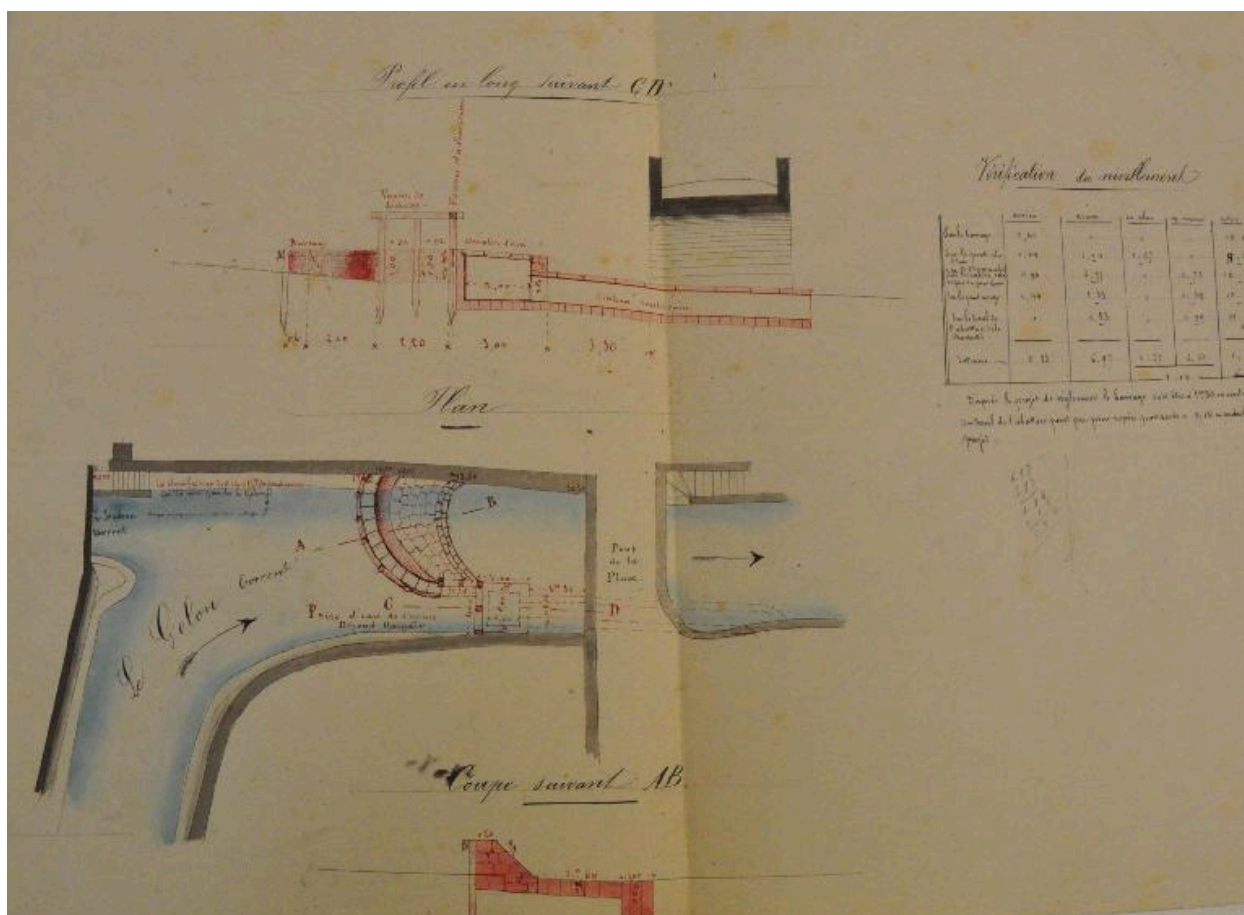
Plan du site, 1874 (FR.AD073, 81S56).

IVR82_20147303830NUCA

Auteur du document reproduit : Clara Bérelle

© Région Rhône-Alpes, Inventaire général du patrimoine culturel ; © Assemblée des Pays de Savoie ; © Archives départementales de la Savoie

reproduction soumise à autorisation du titulaire des droits d'exploitation



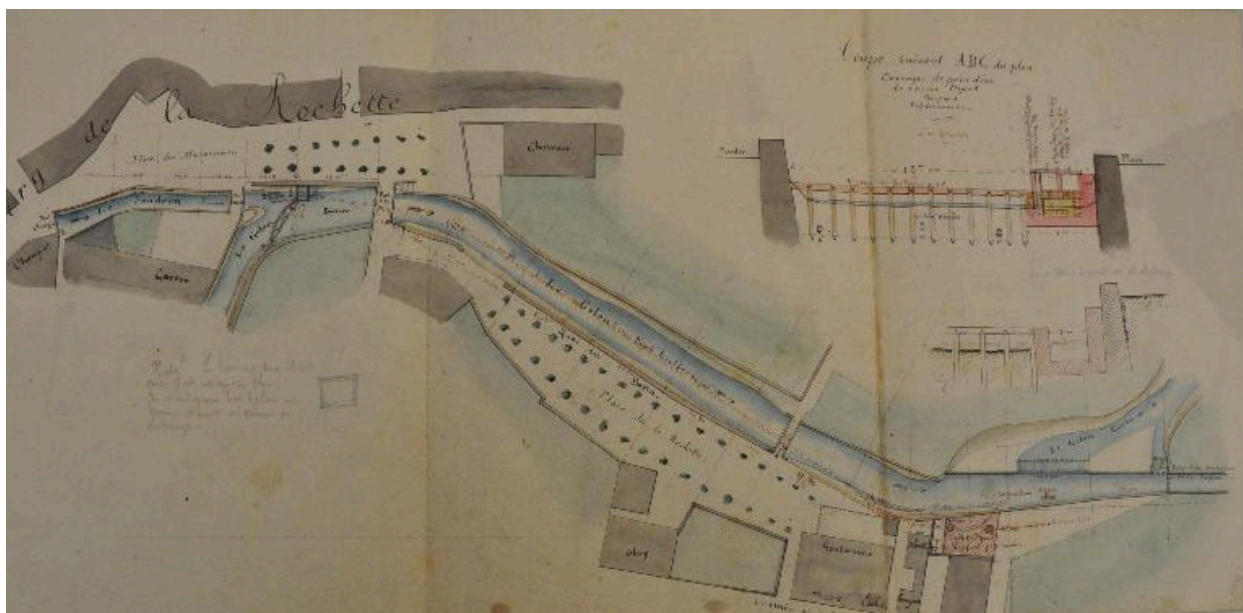
Plan du site, 1874 (FR.AD073, 47SPC4).

IVR82_20157301524NUCA

Auteur du document reproduit : Clara Bérelle

© Région Rhône-Alpes, Inventaire général du patrimoine culturel ; © Assemblée des Pays de Savoie ; © Archives départementales de la Savoie

reproduction soumise à autorisation du titulaire des droits d'exploitation



Plan du site, 1874 (FR.AD073, 47SPC4).

IVR82_20157301525NUCA

Auteur du document reproduit : Clara Bérelle

© Région Rhône-Alpes, Inventaire général du patrimoine culturel ; © Assemblée des Pays de Savoie ; © Archives départementales de la Savoie

reproduction soumise à autorisation du titulaire des droits d'exploitation

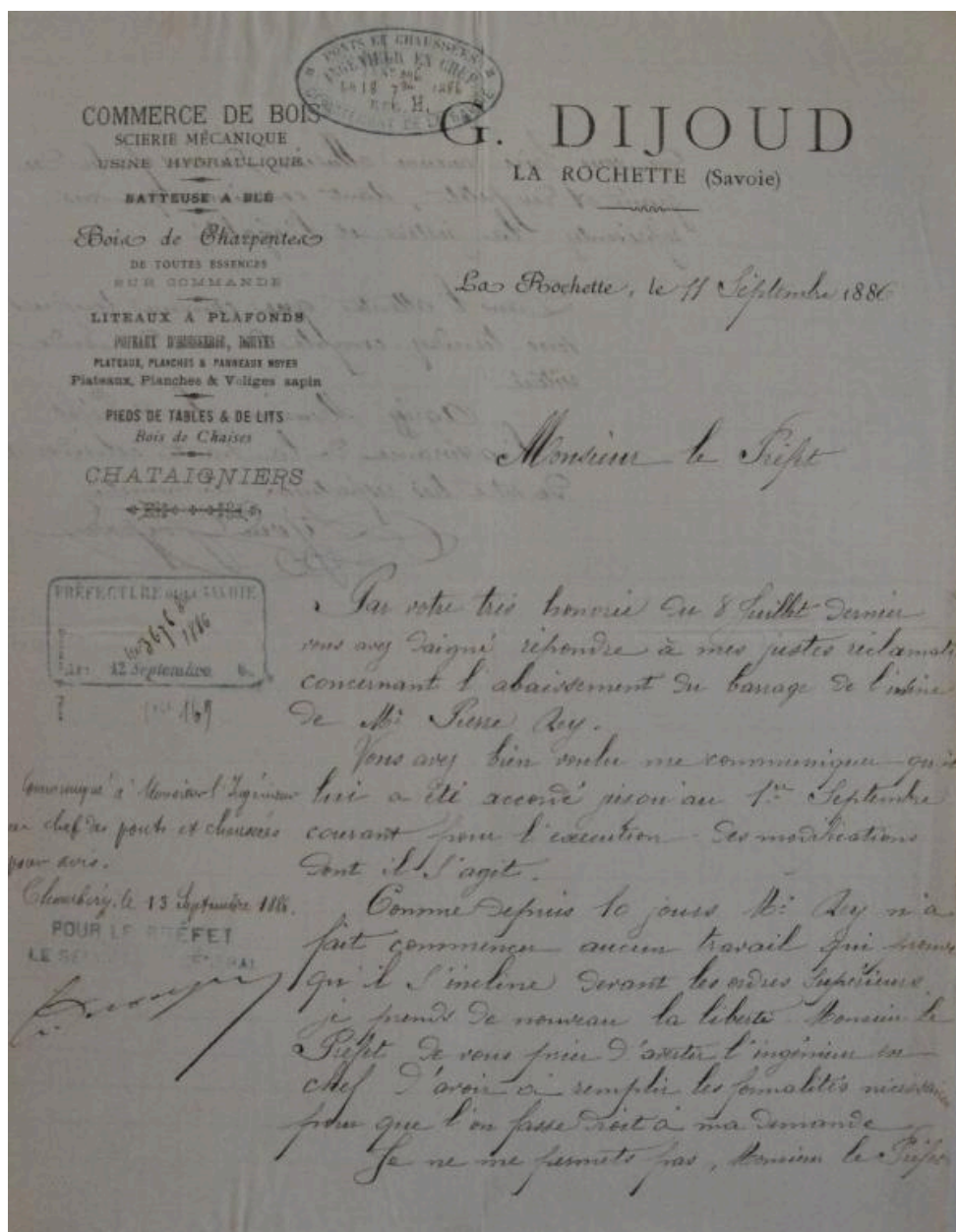


Plan du site, 1939 (FR.AD073, 81S58).

IVR82_20147303824NUCA

© Archives départementales de la Savoie

reproduction soumise à autorisation du titulaire des droits d'exploitation



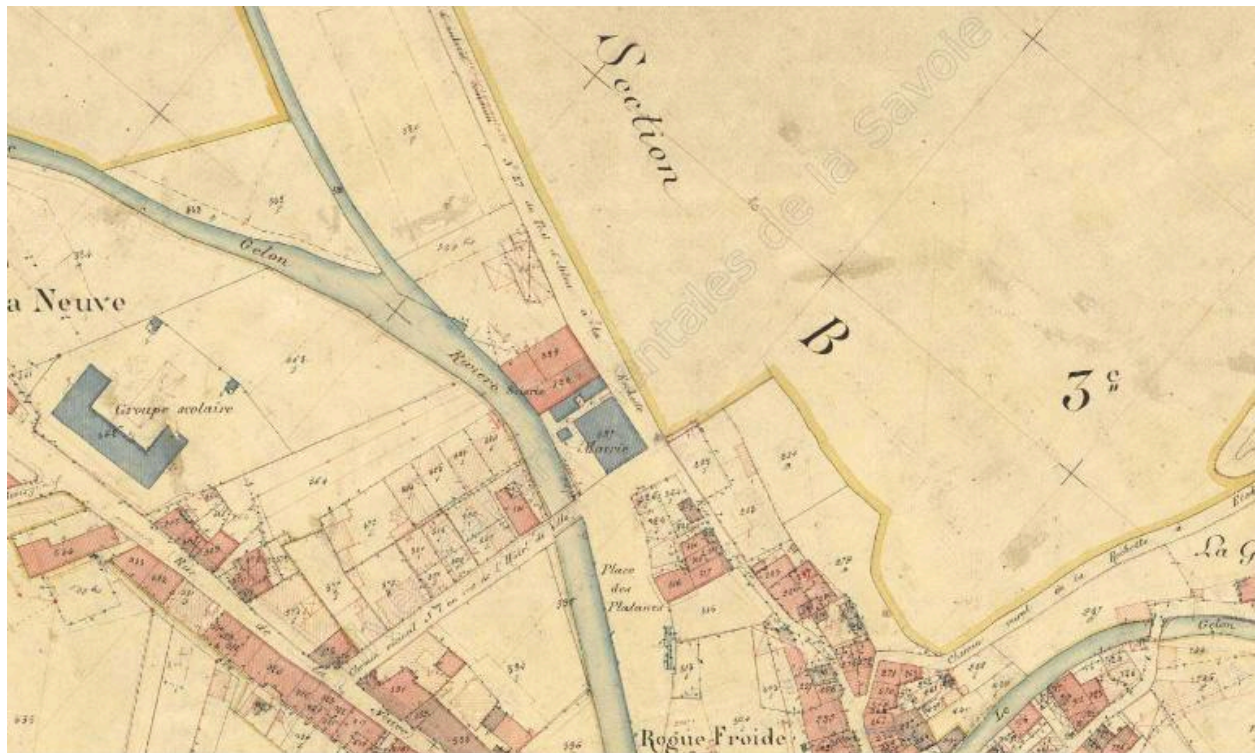
Papier en-tête de l'usine, 1886 (FR.AD073, 81S56).

IVR82_20147303853NUCA

Auteur du document reproduit : Clara Bérelle

© Région Rhône-Alpes, Inventaire général du patrimoine culturel ; © Assemblée des Pays de Savoie ; © Archives
départementales de la Savoie

reproduction soumise à autorisation du titulaire des droits d'exploitation



Premier cadastre français, Rochette (la), 1892, Section B, feuille 4 (FR.AD073, 3P 7214).

IVR82_20147303827NUCA

Auteur du document reproduit : Clara Bérelle

© Région Rhône-Alpes, Inventaire général du patrimoine culturel ; © Assemblée des Pays de Savoie ; © Archives départementales de la Savoie

reproduction soumise à autorisation du titulaire des droits d'exploitation



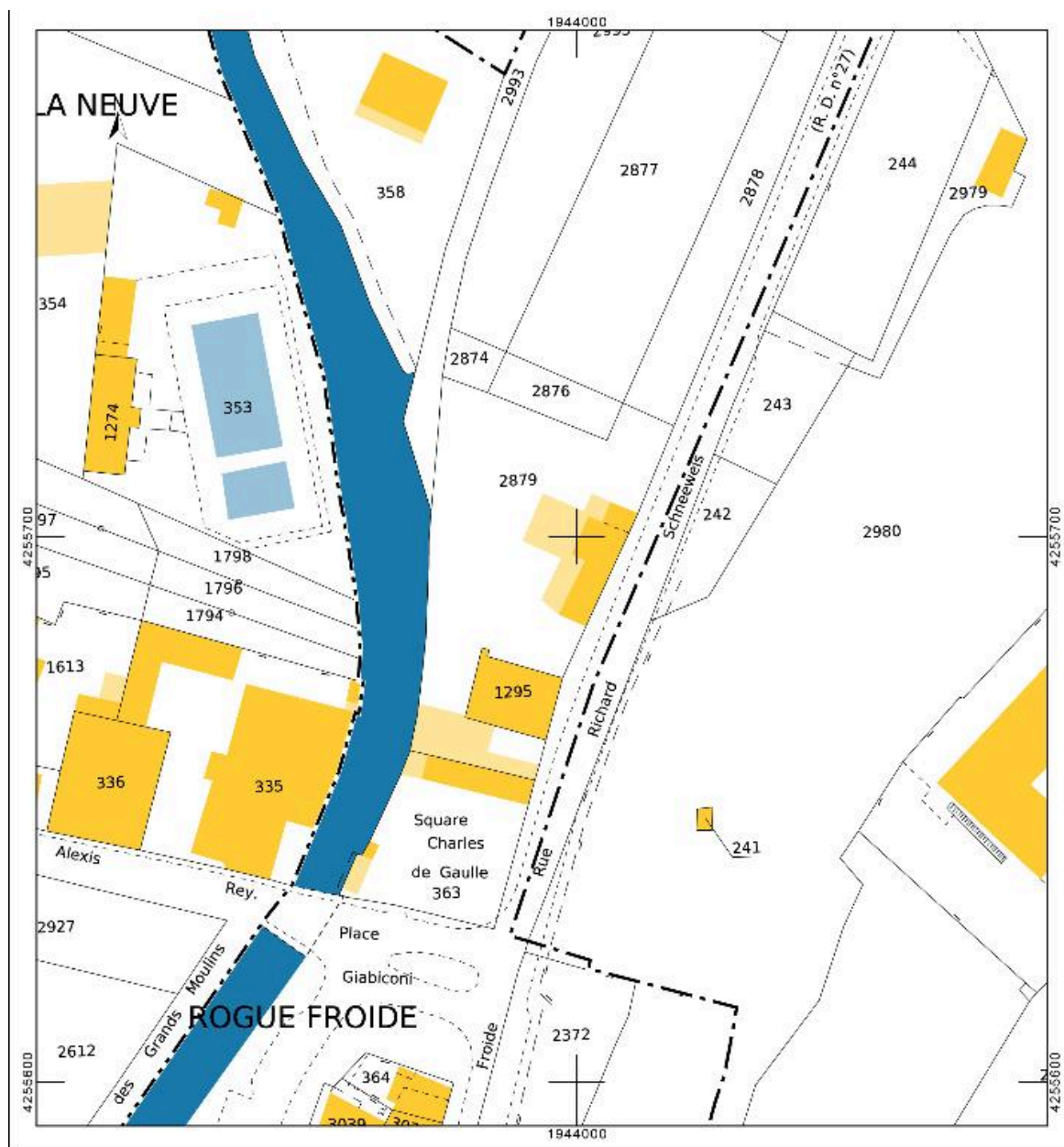
Cadastre rénové, Rochette (La), 1954, Section B, feuille 4 (FR.AD073, 3P 7215).

IVR82_20147303828NUCA

Auteur du document reproduit : Clara Bérelle

© Région Rhône-Alpes, Inventaire général du patrimoine culturel ; © Assemblée des Pays de Savoie ; © Archives départementales de la Savoie

reproduction soumise à autorisation du titulaire des droits d'exploitation



Cadastre actuel, 2014.

IVR82_20147303829NUCA

Auteur du document reproduit : Clara Bérelle

© Ministère des finances, CIDF, Service du cadastre

reproduction soumise à autorisation du titulaire des droits d'exploitation



Vue générale du site.

IVR82_20147303831NUCA

Auteur de l'illustration : Clara Bérelle

© Région Rhône-Alpes, Inventaire général du patrimoine culturel ; © Assemblée des Pays de Savoie
reproduction soumise à autorisation du titulaire des droits d'exploitation