Rhône-Alpes, Haute-Savoie
Entrevernes
la Frasse

Chalet d'alpage

Références du dossier

Numéro de dossier : IA74002297
Date de l'enquête initiale : 2010
Date(s) de rédaction : 2016
Cadre de l'étude : inventaire topographique Inventaire du Parc naturel régional du Massif des Bauges
Degré d'étude : repéré

Désignation

Dénomination : ferme
Précision sur la dénomination : chalet d'alpage

Compléments de localisation

Milieu d'implantation : isolé
Références cadastrales : 1865, B7, 800 ; 2008, B7, 926

Historique

Ce chalet ne semble correspondre à aucun emplacement de bâtiment figurant sur la Mappe Sarde. En revanche il est bien cadastré sur le cadastre de 1865. Par ailleurs, une pierre de linteau porte la date 1852. Il a été abandonné probablement dans les années 1950.

Période(s) principale(s) : 3e quart 19e siècle
Dates : 1852 (porte la date)

Description

Ce chalets d'alpage juxtapose l'ensemble des fonctions sous une même toit. Seul le le pignon est et une partie du pignon sud sont en pierre afin d'accueillir le foyer. Le reste du bâtiment est en bardage bois sur une ossature en charpente. L'édifice se compose d'une petite pièce d'habitation et de fabrication surmontée d'un chambre juxtaposée à une étable. Quelques extensions sur le gouttereau permettaient d'abriter un cochon et probablement une mule ou un cheval. Le toit à longs pans est couvert en tôle ondulée, le pignon ouest est fermé par du clayonnage.

Eléments descriptifs

Matériau(x) du gros-oeuvre, mise en oeuvre et revêtement : calcaire, moellon ; bois
Matériau(x) de couverture : tôle ondulée
Type(s) de couverture : toit à longs pans

Typologies et état de conservation

Typologies : ferme d'alpage à juxtaposition
État de conservation : mauvais état

Statut, intérêt et protection

Statut de la propriété : propriété d'une personne privée (Alpage autour acquis par la commune)

Données complémentaires

F-JDT-Chalet d'alpage-Bauges

Type de linteau de la porte du logis	droit
Matériaux d'encadrement des ouvertures du logis	bois
Emplacement de la façade principale	gouttereau ou grand côté
Précision du statut	alpage privé
Alpage intermédiare	Non
Accès carrossable	Non
Utilisation actuelle	désaffecté
Altitude	1190

Illustrations

Vue de la façade principale.
Phot. Jérôme Daviet
IVR84_20167400736NUCA

Vue de trois-quarts sud-est
Phot. Jérôme Daviet
IVR84_20167400735NUCA

Vue du pignon ouest
avec son clayonnage.
Phot. Jérôme Daviet
IVR84_20167400734NUCA

Vue de la pièce d'habitation
avec la potence encore
visible dans l'angle sud-est.
Phot. Jérôme Daviet
IVR84_20167400737NUCA

Vue de la pièce à l'étage
avec une baratte et de vieux
vêtements (ancienne chambre).
Phot. Jérôme Daviet
IVR84_20167400738NUCA

Vue de l'étable.
Phot. Jérôme Daviet
IVR84_20167400739NUCA

Vue de l'entrée de l'écurie (cheval ou mûle)
Phot. Jérôme Daviet
IVR84_20167400740NUCA



Intérieur de l'écurie en annexe.
Phot. Jérôme Daviet
IVR84_20167400741NUCA

Détail d'un linteau daté 1852.
Phot. Jérôme Daviet
IVR84_20167400742NUCA

Dossiers liés

Dossiers de synthèse :
Le pastoralisme dans le Parc naturel régional du Massif des Bauges (IA00141285)
Les fermes, mazets et chalets d'alpage du Pays de Faverges et du Laudon (IA74002211)
Oeuvre(s) contenue(s) :
Oeuvre(s) en rapport :
Les alpages du versant nord du col de la Frasse (IA74002301) Rhône-Alpes, Haute-Savoie, Entrevernes, sur Platon, la Frasse, la Charbonnière, les Bochettes, Pleyu, Thorons, sur la Mine, Montagne des Varray, Chalets de Raffous, les Prés Clos, aux Raffous, les Granges Neuves, Col d'Entrevernes

Auteur(s) du dossier : Jérôme Daviet
Copyright(s) : © Parc naturel régional du Massif des Bauges ; © Région Auvergne-Rhône-Alpes, Inventaire général du patrimoine culturel

Vue de la façade principale.

IVR84_20167400736NUCA
Auteur de l'illustration : Jérôme Daviet
Date de prise de vue : 2014
© Région Auvergne-Rhône-Alpes, Inventaire général du patrimoine culturel ; © Parc naturel régional du Massif des Bauges
reproduction soumise à autorisation du titulaire des droits d'exploitation

Vue de trois-quarts sud-est

IVR84_20167400735NUCA
Auteur de l'illustration : Jérôme Daviet
Date de prise de vue : 2014
© Région Auvergne-Rhône-Alpes, Inventaire général du patrimoine culturel ; © Parc naturel régional du Massif des Bauges
reproduction soumise à autorisation du titulaire des droits d'exploitation

Vue du pignon ouest avec son clayonnage.

IVR84_20167400734NUCA
Auteur de l'illustration : Jérôme Daviet
Date de prise de vue : 2014
© Région Auvergne-Rhône-Alpes, Inventaire général du patrimoine culturel ; © Parc naturel régional du Massif des Bauges
reproduction soumise à autorisation du titulaire des droits d'exploitation

Vue de la pièce d'habitation avec la potence encore visible dans l'angle sud-est.

IVR84_20167400737NUCA
Auteur de l'illustration : Jérôme Daviet
Date de prise de vue : 2014
© Région Auvergne-Rhône-Alpes, Inventaire général du patrimoine culturel ; © Parc naturel régional du Massif des Bauges
reproduction soumise à autorisation du titulaire des droits d'exploitation

Vue de la pièce à l'étage avec une baratte et de vieux vêtements (ancienne chambre).

IVR84_20167400738NUCA
Auteur de l'illustration : Jérôme Daviet
Date de prise de vue : 2014
© Région Auvergne-Rhône-Alpes, Inventaire général du patrimoine culturel ; © Parc naturel régional du Massif des Bauges
reproduction soumise à autorisation du titulaire des droits d'exploitation

Vue de l'étable.

IVR84_20167400739NUCA
Auteur de l'illustration : Jérôme Daviet
Date de prise de vue : 2014
© Région Auvergne-Rhône-Alpes, Inventaire général du patrimoine culturel ; © Parc naturel régional du Massif des Bauges
reproduction soumise à autorisation du titulaire des droits d'exploitation

Vue de l'entrée de l'écurie (cheval ou mûle)

IVR84_20167400740NUCA
Auteur de l'illustration : Jérôme Daviet
Date de prise de vue : 2014
© Région Auvergne-Rhône-Alpes, Inventaire général du patrimoine culturel ; © Parc naturel régional du Massif des Bauges
reproduction soumise à autorisation du titulaire des droits d'exploitation



Intérieur de l'écurie en annexe.

IVR84_20167400741NUCA
Auteur de l'illustration : Jérôme Daviet
Date de prise de vue : 2014
© Région Auvergne-Rhône-Alpes, Inventaire général du patrimoine culturel ; © Parc naturel régional du Massif des Bauges
reproduction soumise à autorisation du titulaire des droits d'exploitation



Détail d'un linteau daté 1852.

IVR84_20167400742NUCA
Auteur de l'illustration : Jérôme Daviet
Date de prise de vue : 2014
© Région Auvergne-Rhône-Alpes, Inventaire général du patrimoine culturel ; © Parc naturel régional du Massif des Bauges
reproduction soumise à autorisation du titulaire des droits d'exploitation