Rhône-Alpes, Savoie
Cognin
Route de Lyon

Tannerie, fabrique de draps et corroierie Dumas puis fabrique de couteaux Opinel

Références du dossier

Numéro de dossier : IA73002775
Date de l'enquête initiale : 2012
Date(s) de rédaction : 2012
Cadre de l'étude : patrimoine industriel Patrimoine hydraulique des Pays de Savoie
Degré d'étude : monographié

Désignation

Dénomination : tannerie, atelier de fabrication

Compléments de localisation

Milieu d'implantation : en ville
Réseau hydrographique : Torrent d'Hière, canal des usines; bassin-versant du lac du Bourget
Références cadastrales : 2009. AE 253, 255, 256, 417, 418

Historique

Un bâtiment apparaît à l'emplacement du site sur la mappe sarde de 1728. La tannerie Dumas est probablement créée au cours du XVIIIe siècle. Elle est exploitée de père en fils. Sur le premier cadastre français de 1863, le site comporte une tannerie, un moulin à tan, une fabrique de draps et une corroierie. Il est exploité par Jean-Baptiste Dumas. En 1871, la tannerie produit 500 gros cuirs et 2000 cuirs de veau en basane. Elle exporte une grande partie de sa production. Le site est équipé d'une grande roue qui fait mouvoir un battoir à moudre les écorces et six pilons. La force obtenue est de deux chevaux. Les matières premières utilisées sont des peaux de bœuf, de vache et de veau ainsi que des écorces de chêne et de sapin. Le tannage des peaux s'effectue grâce à quatorze fosses et dix-huit cuves d'une capacité de 125 mètres-cubes. Le site emploie quatre à cinq employés percevant un salaire de 3 francs par jour. La corroierie située à coté de la tannerie emploie deux ouvriers et un apprentis payés entre 3,50 et 4 francs la journée. En 1915, Joseph Opinel rachète la tannerie pour y implanter son usine car celle qu'il possède à Albiez-le-Vieux est devenue trop petite pour son activité de fabrication de couteaux en pleine expansion. L'entreprise se développe considérablement. En 1926, l'usine est dévastée par un incendie. Elle est entièrement reconstruite. Dans les années 1970, une nouvelle usine Opinel est construite à Chambéry. Les activités de fabrication y sont transférées progressivement. Actuellement, le site de Cognin assure toujours la fabrication des bagues de sécurité.

Période(s) principale(s) : 1ère moitié 18e siècle, 2e quart 20e siècle
Dates : 1728 (daté par source), 1926 (daté par source)

Description

Le site abrite toujours certaines activités de l'entreprise Opinel. Il comporte plusieurs bâtiments industriels. L'un d'entre eux porte l'inscription "Coutellerie Opinel" et le logo de l'entreprise, la main couronnée. Construit dans un style des années 1930, il comporte deux niveaux. On peut y accéder par un perron à double rampes. Il est couvert d'un toit terrasse souligné par une corniche en béton. Le site comporte un autre bâtiment en pierre qui présente deux tourelles couvertes d'un toit en pavillon. Ce bâtiment est desservi par une terrasse bordée de balustrades. Une autre partie du site des anciens artifices Dumas est occupé par un bâtiment abritant des logements et des commerces. Ce bâtiment de plan rectangulaire s'organise sur cinq niveaux. Il est construit en béton.

Eléments descriptifs

Matériau(x) du gros-oeuvre, mise en oeuvre et revêtement : béton
Plan : plan rectangulaire régulier
Type(s) de couverture : terrasse ; toit en pavillon
Énergies : énergie hydraulique

Typologies et état de conservation

État de conservation : bon état

Statut, intérêt et protection

Le site est implanté en rive gauche de l'Hière entre le Pont Neuf et le Pont Vieux. Une partie du site abrite actuellement certaines activités de fabrication de l'entreprise Opinel. Une autre partie du site est occupé par des commerces et des logements.

Statut de la propriété : propriété privée

Références documentaires

Documents d'archive

- **FR.AD073, C 2635, Cadastre de 1728 dit Mappe Sarde, Cognin, vue générale, 1728.**
  FR.AD073, C 2635, **Cadastre de 1728 dit Mappe Sarde, Cognin, vue générale**, 1728.

- **FR.AD073, 3P 7094, Premier cadastre français, Cognin, Section B, feuille 1, 1863.**
  FR.AD073, 3P 7094, **Premier cadastre français, Cognin, Section B, feuille 1,** 1863.

- **FR.AD073, 3P 7095, Cadastre rénové, Cognin, Section AE, feuille unique, 1988.**
  FR.AD073, 3P 7095, **Cadastre rénové, Cognin, Section AE, feuille unique,** 1988.

Bibliographie

- **Mémoires de l'Académie des sciences, belles lettres et arts de Savoie, Tome II, 1875.**
  Mémoires de l'Académie des sciences, belles lettres et arts de Savoie, Tome II, Chambéry, Imprimerie Albert Bottero, 1875.

- **PAILLARD Philippe (dir.), Histoire des communes savoyardes : Chambéry, T.1, 1982.**
  PAILLARD, Philippe (dir.). *Histoire des communes savoyardes. Tome 1 : Chambéry et ses environs. Le Petit Bugey*, Roanne Le Coteau : éditions Horvath, 1982.
  p.149-150

- **Rapport et délibérations du Conseil général de la Savoie, Session de 1871, Chambéry, Imprimerie**
  Rapport et délibérations du Conseil général de la Savoie, Session de 1871, Chambéry, Imprimerie Albert Bottero, 1871

Illustrations

Cadastre de 1728. Cadastre de 1728 AD Savoie. C 2635
Phot. Yannick Milleret
IVR82_20127301904NUCA

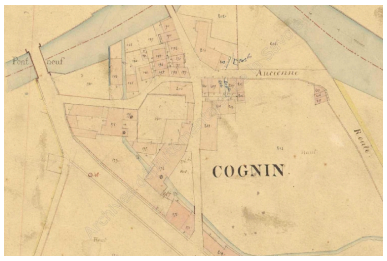

Premier cadastre français, 1863
Phot. Yannick Milleret
IVR82_20127301905NUCA

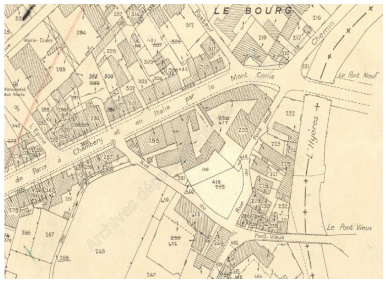

Cadastre rénové, 1988
Phot. Yannick Milleret
IVR82_20127301906NUCA

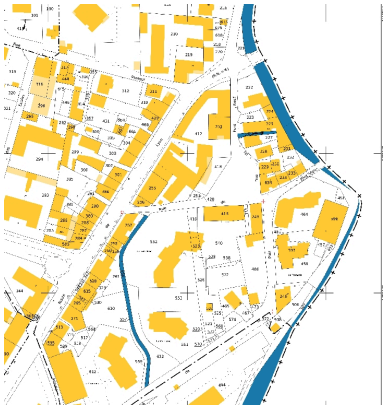

Cadastre actuel, 2009
Phot. Yannick Milleret
IVR82_20127301907NUCA

Vue du bâtiment portant le nom et le logo de l'entreprise
Phot. Yannick Milleret
IVR82_20127301908NUCA

Vue arrière du bâtiment
Phot. Yannick Milleret
IVR82_20127301909NUCA

Vue d'un bâtiment actuellement occupé par des logements et des commerces
Phot. Yannick Milleret
IVR82_20127301910NUCA

Vue d'un bâtiment présent sur le site
Phot. Yannick Milleret
IVR82_20127301911NUCA

Dossiers liés

Dossiers de synthèse :
Patrimoine hydraulique de la Savoie : présentation de l'étude départementale (IA00141274) Rhône-Alpes, Savoie, Savoie
Oeuvre(s) contenue(s) :
Oeuvre(s) en rapport :
Paysage du bassin-versant du Lac du Bourget et tributaires (IA73002685) Rhône-Alpes, Savoie, Chambéry

Auteur(s) du dossier : Yannick Milleret, Clara Bérelle
Copyright(s) : © Région Rhône-Alpes, Inventaire général du patrimoine culturel ; © Assemblée des Pays de Savoie

Cadastre de 1728. Cadastre de 1728 AD Savoie. C 2635

Référence du document reproduit :

- **Cadastre de 1728, Vue généraleCadastre de 1728**
  Cadastre de 1728, Vue généraleCadastre de 1728
  AD Savoie : C 2635

IVR82_20127301904NUCA
Auteur de l'illustration : Yannick Milleret
© Région Rhône-Alpes, Inventaire général du patrimoine culturel ; © Assemblée des Pays de Savoie
reproduction soumise à autorisation du titulaire des droits d'exploitation

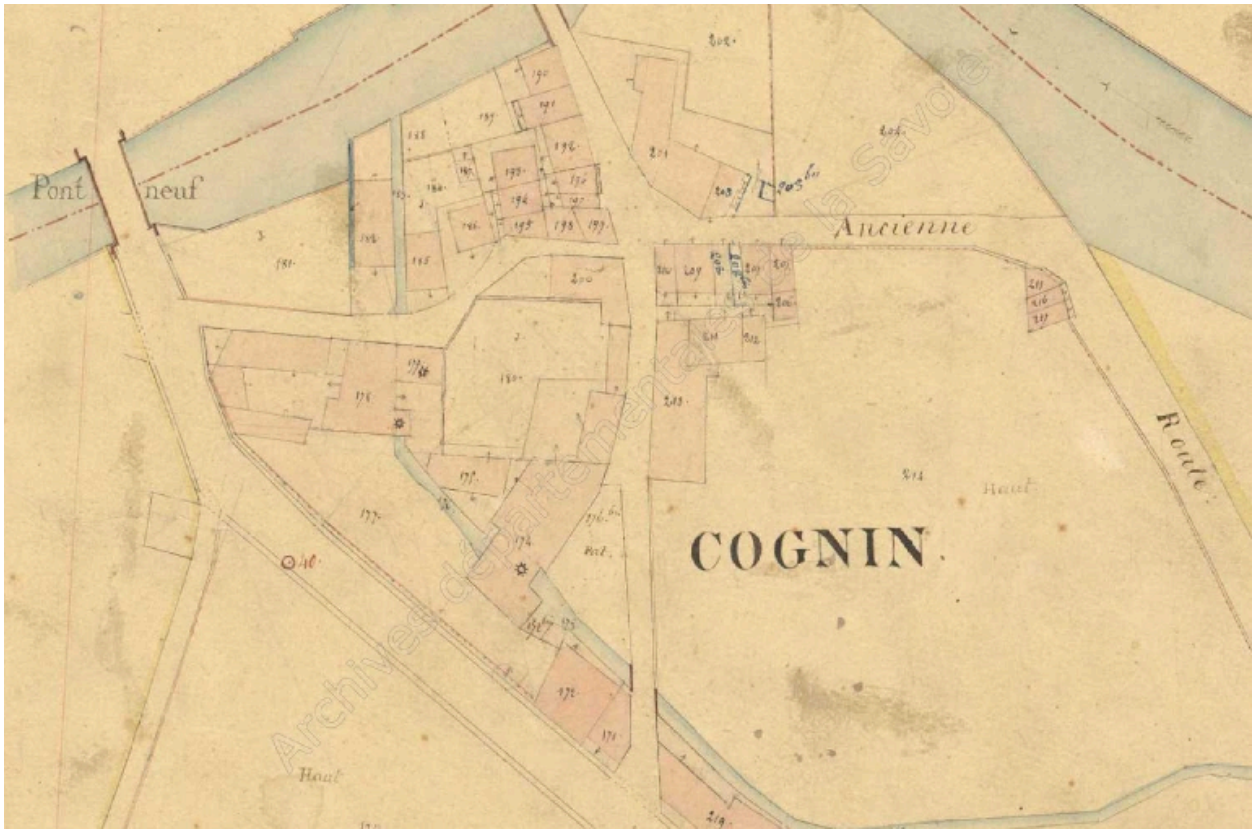

Premier cadastre français, 1863

Référence du document reproduit :

- **Premier cadastre français, Cognin, Section B, feuille 1, 1863**
  Premier cadastre français, Cognin, Section B, feuille 1, 1863
  AD Savoie : 3P 7094

IVR82_20127301905NUCA
Auteur de l'illustration : Yannick Milleret
© Région Rhône-Alpes, Inventaire général du patrimoine culturel ; © Assemblée des Pays de Savoie
reproduction soumise à autorisation du titulaire des droits d'exploitation

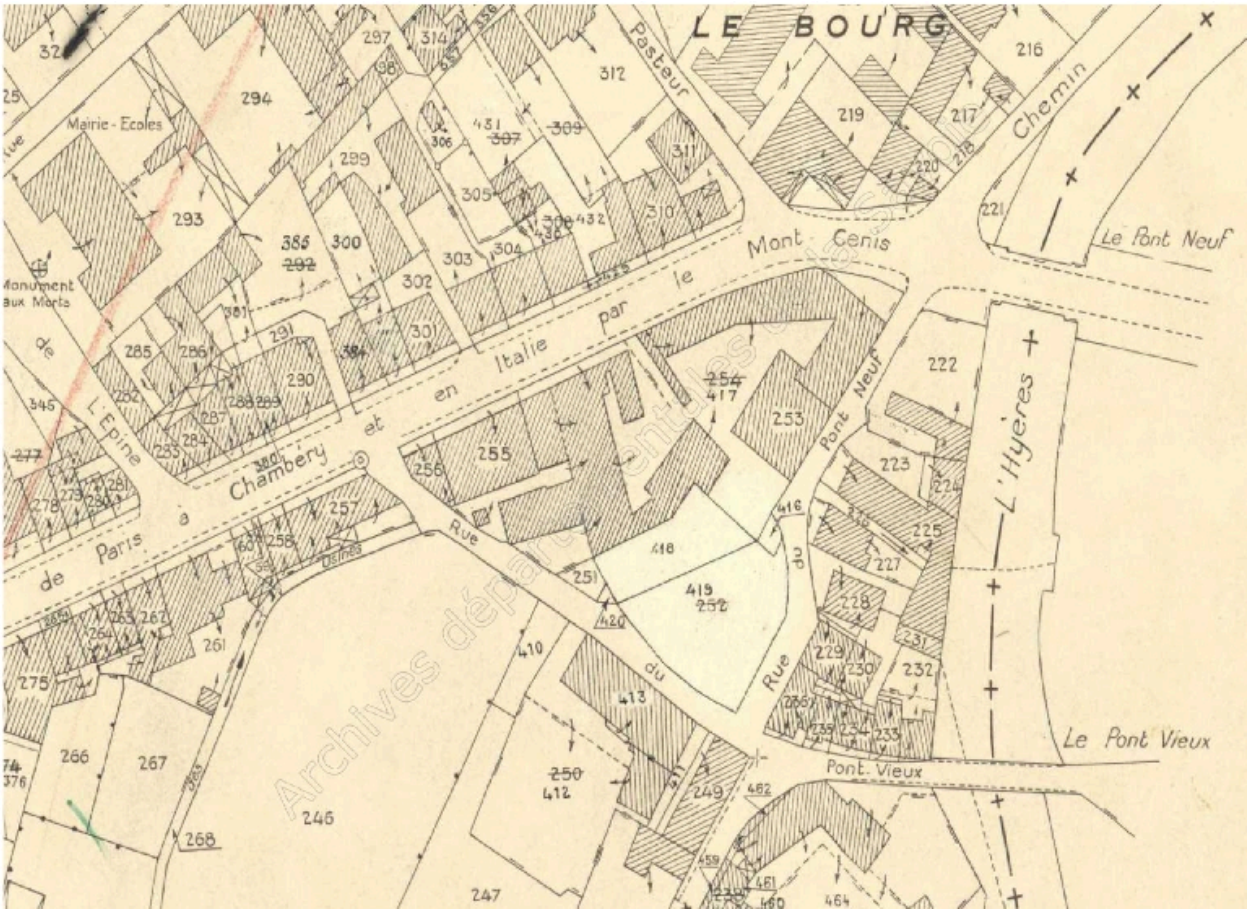

Cadastre rénové, 1988

Référence du document reproduit :

- **Cadastre rénové, Cognin, Section AE, feuille unique, 1988**
  Cadastre rénové, Cognin, Section AE, feuille unique, 1988
  AD Savoie : 3P 7095

IVR82_20127301906NUCA
Auteur de l'illustration : Yannick Milleret
© Région Rhône-Alpes, Inventaire général du patrimoine culturel ; © Assemblée des Pays de Savoie
reproduction soumise à autorisation du titulaire des droits d'exploitation

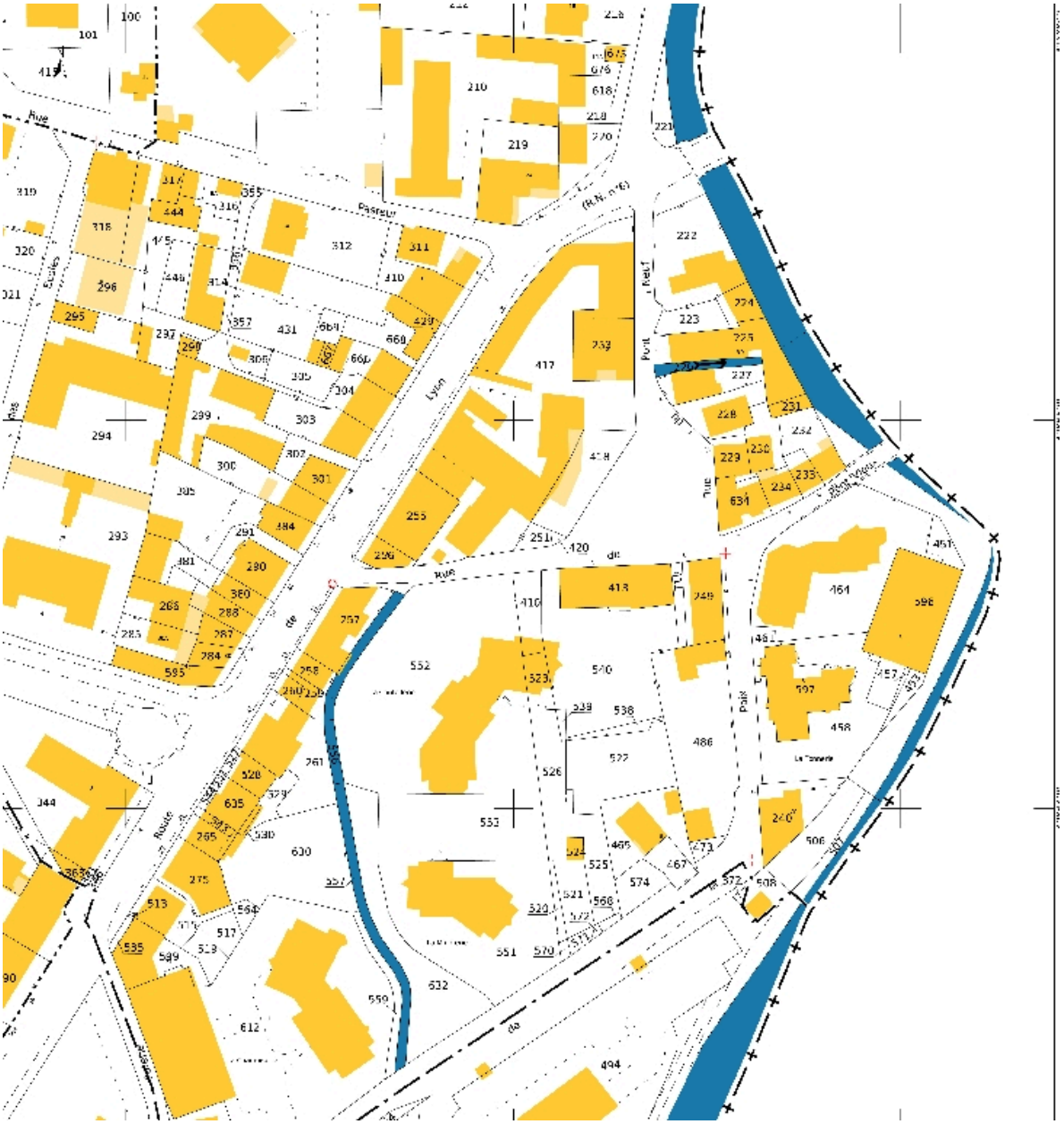

Cadastre actuel, 2009

Référence du document reproduit :

- **Cadastre actuel, 2009Cadastre actuel**
  Cadastre actuel, 2009Cadastre actuel

IVR82_20127301907NUCA
Auteur de l'illustration : Yannick Milleret
© Région Rhône-Alpes, Inventaire général du patrimoine culturel ; © Assemblée des Pays de Savoie
reproduction soumise à autorisation du titulaire des droits d'exploitation

Vue du bâtiment portant le nom et le logo de l'entreprise

Référence du document reproduit :

- **Vue du bâtiment portant le nom et le logo de l'entreprisePhoto**
  Vue du bâtiment portant le nom et le logo de l'entreprisePhoto
  CDP Savoie

IVR82_20127301908NUCA
Auteur de l'illustration : Yannick Milleret
© Région Rhône-Alpes, Inventaire général du patrimoine culturel ; © Assemblée des Pays de Savoie
reproduction soumise à autorisation du titulaire des droits d'exploitation

Vue arrière du bâtiment

Référence du document reproduit :

- **Vue arrière du bâtimentPhoto**
  Vue arrière du bâtimentPhoto
  CDP Savoie

IVR82_20127301909NUCA
Auteur de l'illustration : Yannick Milleret
© Région Rhône-Alpes, Inventaire général du patrimoine culturel ; © Assemblée des Pays de Savoie
reproduction soumise à autorisation du titulaire des droits d'exploitation

Vue d'un bâtiment actuellement occupé par des logements et des commerces

Référence du document reproduit :

- **Vue d'un bâtiment actuellement occupé par des logements et des commercesPhoto**
  Vue d'un bâtiment actuellement occupé par des logements et des commercesPhoto
  CDP Savoie

IVR82_20127301910NUCA
Auteur de l'illustration : Yannick Milleret
© Région Rhône-Alpes, Inventaire général du patrimoine culturel ; © Assemblée des Pays de Savoie
reproduction soumise à autorisation du titulaire des droits d'exploitation

Vue d'un bâtiment présent sur le site

Référence du document reproduit :

- **Vue d'un bâtiment présent sur le sitePhoto**
  Vue d'un bâtiment présent sur le sitePhoto
  CDP Savoie

IVR82_20127301911NUCA
Auteur de l'illustration : Yannick Milleret
© Région Rhône-Alpes, Inventaire général du patrimoine culturel ; © Assemblée des Pays de Savoie
reproduction soumise à autorisation du titulaire des droits d'exploitation