Rhône-Alpes, Loire
Verrières-en-Forez
Conol-est
3e ferme

Ferme

Références du dossier

Numéro de dossier : IA42002087
Date de l'enquête initiale : 2005
Date(s) de rédaction : 2012
Cadre de l'étude : inventaire topographique
Degré d'étude : étudié

Désignation

Dénomination : ferme

Compléments de localisation

Milieu d'implantation : en écart
Références cadastrales : 1986, AD, 248

Historique

La ferme étudiée, date vraisemblablement de la première moitié du 19e siècle.

Période(s) principale(s) : 1ère moitié 19e siècle
Auteur(s) de l'oeuvre : auteur inconnu ()

Description

La ferme, de type à juxtaposition en profondeur, comprend un corps de bâtiment de plan sensiblement carré qui abrite un logis orienté à l´est, sur la cour, une étable sur sa droite et une grange à l´arrière du logis, au-dessus d´une cave. Sur l´angle sud-est de la ferme, un bâtiment perpendiculaire abrite des étables à moutons et cochons, ainsi qu´une baraque en bois avec chaudière. Le logis, aux murs enduits, relativement modeste, comprend deux travées et deux niveaux (rez-de-chaussée, et étage carré) ; une cave, située à l´arrière du logis, se trouve également placée sous la grange, et un escalier droit en bois distribue l´étage des chambres. L´étable est accessible par une double porte, percée dans la façade sur cour ; la grange par une porte également double, accessible de plain-pied par la façade latérale droite (le niveau du terrain s´élevant sur l´arrière de la ferme). Le matériau de construction est le moellon de granite, l´encadrement des baies est en pierre de taille de granite et le toit à longs pans est couvert de tuiles creuses.

Eléments descriptifs

Matériau(x) du gros-oeuvre, mise en oeuvre et revêtement : granite ; moellon
Matériau(x) de couverture : tuile creuse
Étage(s) ou vaisseau(x) : rez-de-chaussée, 1 étage carré
Élévations extérieures : élévation à travées
Type(s) de couverture : toit à longs pans
Escaliers : escalier dans-oeuvre : escalier droit, en charpente

Typologies et état de conservation

Typologies : Type A1: ferme à juxtaposition en profondeur
État de conservation : remanié

Statut, intérêt et protection

Statut de la propriété : propriété privée

Illustrations

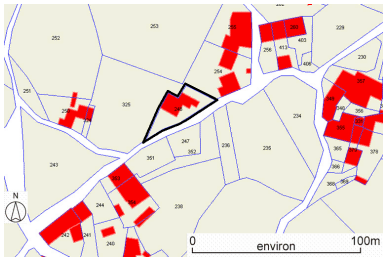

Plan de situation, sur fond de plan cadastral, section AD, échelle originale 1:1250. Source : Direction générale des Finances Publiques - Cadastre ; mise à jour :1986. Dess. Thierry Monnet
IVR82_20124200580NUD

Vue générale
Phot. Thierry Monnet
IVR82_20134200190NUCA

Vue d'ensemble des façades sur cour.
Phot. Thierry Monnet
IVR82_20134200191NUCA

Vue d'ensemble de la façade sur cour.
Phot. Thierry Monnet
IVR82_20124200579NUCA



Vue d'ensemble des petits bâtiments agricoles sur cour.
Phot. Thierry Monnet
IVR82_20134200192NUCA

Vue d'ensemble latérale gauche de la ferme.
Phot. Thierry Monnet
IVR82_20134200193NUCA

Dossiers liés

Dossiers de synthèse :
Présentation de la commune de Verrières-en-Forez (IA42001491) Verrières-en-Forez
Les fermes du canton de Montbrison (IA42001297) Rhône-Alpes, Loire, Loire
Oeuvre(s) contenue(s) :

Auteur(s) du dossier : Thierry Monnet
Copyright(s) : © Région Rhône-Alpes, Inventaire général du patrimoine culturel ; © Conseil général de la Loire

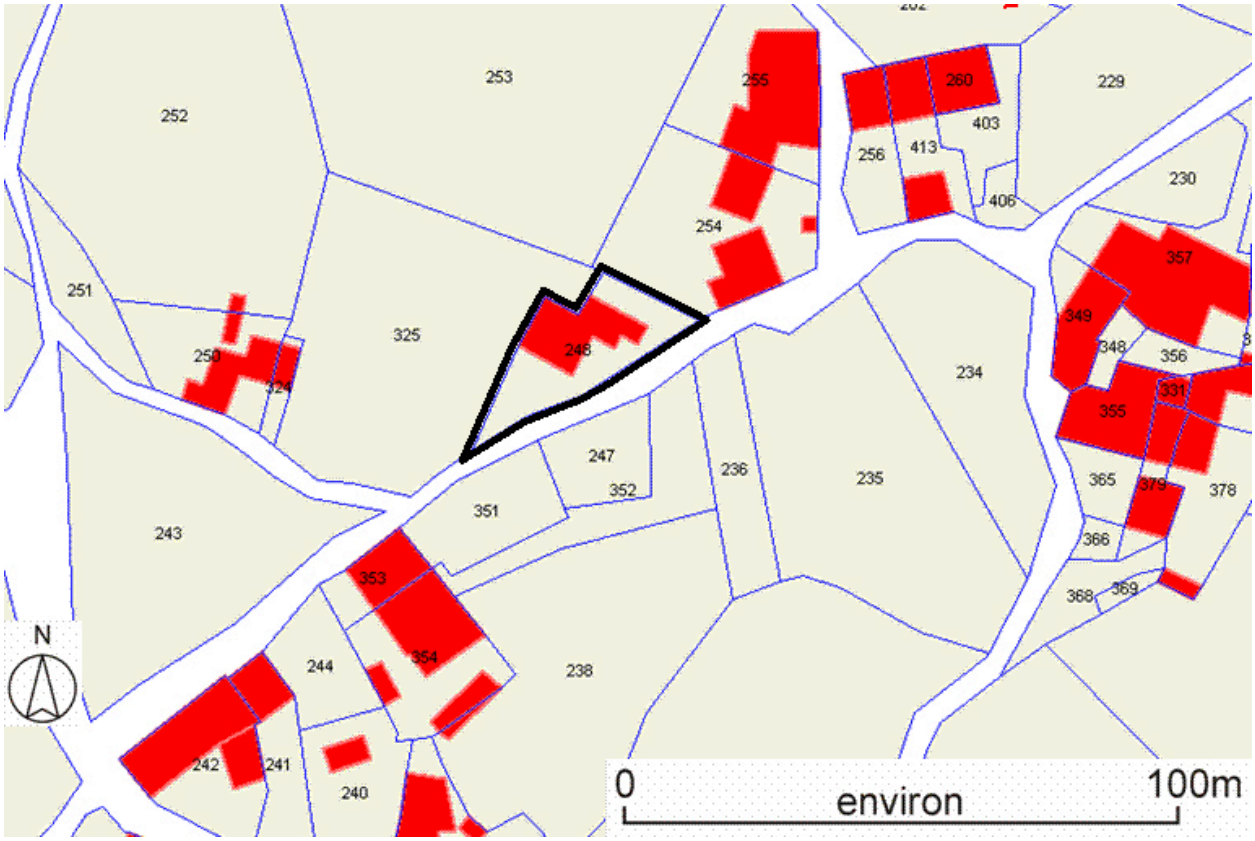

Plan de situation, sur fond de plan cadastral, section AD, échelle originale 1:1250. Source : Direction générale des Finances Publiques - Cadastre ; mise à jour :1986.

IVR82_20124200580NUD
Auteur de l'illustration : Thierry Monnet
Technique de relevé : reprise de fond ;
© Région Rhône-Alpes, Inventaire général du patrimoine culturel ; © Ministère des finances, CIDF, Service du cadastre
reproduction soumise à autorisation du titulaire des droits d'exploitation

Vue générale

IVR82_20134200190NUCA
Auteur de l'illustration : Thierry Monnet
Date de prise de vue : 2006
© Région Rhône-Alpes, Inventaire général du patrimoine culturel
reproduction soumise à autorisation du titulaire des droits d'exploitation

Vue d'ensemble des façades sur cour.

IVR82_20134200191NUCA
Auteur de l'illustration : Thierry Monnet
Date de prise de vue : 2006
© Région Rhône-Alpes, Inventaire général du patrimoine culturel
reproduction soumise à autorisation du titulaire des droits d'exploitation

Vue d'ensemble de la façade sur cour.

IVR82_20124200579NUCA
Auteur de l'illustration : Thierry Monnet
Date de prise de vue : 2005
© Région Rhône-Alpes, Inventaire général du patrimoine culturel
reproduction soumise à autorisation du titulaire des droits d'exploitation

Vue d'ensemble des petits bâtiments agricoles sur cour.

IVR82_20134200192NUCA
Auteur de l'illustration : Thierry Monnet
Date de prise de vue : 2006
© Région Rhône-Alpes, Inventaire général du patrimoine culturel
reproduction soumise à autorisation du titulaire des droits d'exploitation

Vue d'ensemble latérale gauche de la ferme.

IVR82_20134200193NUCA
Auteur de l'illustration : Thierry Monnet
Date de prise de vue : 2006
© Région Rhône-Alpes, Inventaire général du patrimoine culturel
reproduction soumise à autorisation du titulaire des droits d'exploitation