



Rhône-Alpes, Haute-Savoie
Faverges
Chenevier
409 route de La Fontaine

Moulin de Frontenex puis moulin Sous le Pont de Frontenex, actuellement maison d'habitation

Références du dossier

Numéro de dossier : IA74001051

Date de l'enquête initiale : 2011

Date(s) de rédaction : 2011

Cadre de l'étude : enquête thématique régionale Patrimoine hydraulique des Pays de Savoie

Degré d'étude : monographié

Désignation

Dénomination : moulin

Parties constituantes non étudiées : moulin

Compléments de localisation

Milieu d'implantation : en écart

Réseau hydrographique : le), Lac d'Annecy Ruisseau le Nant Debout

Références cadastrales : 0E 2. 81, 1224, 2480

Historique

Situé en rive droite du ruisseau du Nant Debout ou ruisseau de Frontenex, le moulin de Frontenex se trouve à un kilomètre environ des artifices du Villaret, situés eux aussi en lisière de la commune de Faverges. Ces deux hameaux constituaient des points stratégiques importants car ils contrôlaient les accès allant de l'abbaye de Tamié au village de Faverges. Par ailleurs, de nombreuses fonderies et autres forges sont mentionnées dans le mandement de Faverges, rattachés soit à l'abbaye de Talloires, soit à l'abbaye de Tamié ou soit aux nobles familles de la ville, ces fonderies se développent depuis le Moyen-Age et dressent ainsi un chapelet de petits ateliers qui bordent les principaux affluents du torrent du Saint-Ruph, appelé aussi torrent de l'Eau Morte. Le travail du fer est une tradition séculaire dans la commune Faverges et il n'est pas étonnant de voir que les artifices et autres usines ont une histoire commune. Aussi, derrière chaque moulin ou scierie, se cache une forge ou un martinet car nombre d'artifices travaillaient également le métal. Ainsi avant de se spécialiser dans la mouture du blé, cet artifice reste longtemps associé au martinet et la scierie qui complétaient ce site en contrebas. De par de nombreux écrits, on sait qu'en 1696, François Debous-Carraz l'aîné, de Frontenex, cède à Paul de Menthon du Marest coseigneur de la Val des Clefs, ses droits sur un édifice de scie ou raiasse, battoir et pierre à huile. Ce dernier laisse la gérance du bien à Sieur Jean-Claude Tabuy en 1716. Par ailleurs, la mappe sarde de Faverges dressé dans les années 1730 mentionne les artifices de Chenevier sous le pont de Frontenex. Entre 1740 et 1773, Joseph Tabuis, Aimé Fontaine et François Aillod de Seythenex se succèdent et font tourner les artifices de Chenevier. Ce dernier vend une partie de ce bien à Philibert fils d'Aimé Fontaine qui possédait cet artifice, il y a quelques années. Au dessous du moulin à blé, Philibert Fontaine exploite une scie en 1782, il ajoute alors un martinet à fer qui dispose alors d'un arbre à cames de 12 pieds de long et 20 pouces de diamètres avec une roue de 6 pieds. Cet artifice continue de fonctionner jusqu'en 1858, date à laquelle les masures sont reconverties en scierie puis abandonné. Le moulin à blé connaît un destin différent. Aimé feu Joseph et Jean-Claude Tabuis exploitent les moulins de Frontenex en 1839. Puis à partir de 1866, c'est M. Daujourdhui Laurent qui en assure la gestion. Entre 1891 et 1906, M. Pierre Janin continue à développer le site pour le laisser à ses fils qui arrêteront l'activité en 1914.

Période(s) principale(s) : 4e quart 17e siècle, 1er quart 18e siècle, 3e quart 18e siècle, 4e quart 19e siècle, 1er quart 20e siècle

Dates : 1696 (daté par source), 1716, 1782, 1891, 1906

Description

Au pont de Frontenex, la route départementale n°12 ou route de Tamié dessine une courbe nord-sud qui passe à proximité du moulin. Dans cette zone agricole, le ruisseau du Nant debout reçoit les eaux d'un affluent qui grossit son débit. La prise d'eau de l'artifice était située à 26 mètres environ en amont du bâtiment du moulin. De cette dérivation, il ne reste rien mais le bâtiment et le lieu dit témoignent encore de la présence de plusieurs artifices en rive droite du ruisseau du Nant Debout ou ruisseau de Fontenex. La route de Tamié enjambe à cet endroit le ruisseau grâce à un pont et domine l'ancien moulin situé à l'ouest de la chaussée. Ouvrant sur les bocages qui bordent la rivière, la propriété est rejetée à l'extrémité des zones agricoles. Elle descend progressivement en direction de la rivière qui forme un vallon, afin d'atténuer la pente, le bâtiment du moulin repose sur une plate forme aménagée en deux terrasses accessibles depuis un chemin qui fait le lien côté ouest avec la route de Tamié. De facture ancienne, ce bâtiment de plan carré a subi de nombreuses rénovations et de mise aux normes. D'une emprise au sol de 186 m² comprend un sous-sol, un étage et un étage sous comble. Il est aisé d'accéder au sous-sol au nord de la parcelle car la première terrasse ouvre sur le potager du jardin. La seconde terrasse qui surplombe ce jardin permet d'accéder au rez-de-chaussée. Côté rivière, l'emprise au sol du petit bassin de retenue et des éléments de l'artifice restent encore visibles. Le mur pignon sud dispose d'une extension en appentis avec toit terrasse alors que le mur pignon nord dominant le vallon dispose de deux travées avec deux baies. Le toit a la particularité de posséder trois pans, deux pans coiffant le corps principal et un pan surmontant le mur pignon nord.

Éléments descriptifs

Matériau(x) du gros-oeuvre, mise en oeuvre et revêtement : pierre ; bois ; enduit

Plan : plan régulier

Étage(s) ou vaisseau(x) : 3 étages carrés

Élévations extérieures : élévation ordonnancée

Type(s) de couverture : toit à plusieurs pans

Énergies : énergie hydraulique

Typologies et état de conservation

État de conservation : remanié

Statut, intérêt et protection

Au regard du PLU de la commune de Faverges, le moulin se trouve dans une zone d'habitat individuel en lisière d'une zone agricole (Ud) qui désigne sous ce vocable les secteurs très peu dense.

Intérêt de l'œuvre : à signaler

Statut de la propriété : propriété privée

Références documentaires

Documents d'archive

- **AD Haute-Savoie : 6 S 77, Reconstruction d'un barrage sur le torrent de Frontenex par M Roccaz**
AD Haute-Savoie : 6 S 77, **Reconstruction d'un barrage sur le torrent de Frontenex par M Roccaz Jean-Marie.** 1888.

Documents figurés

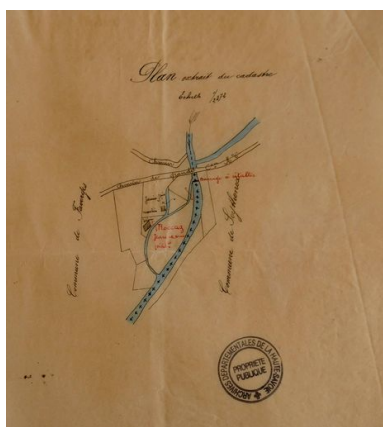
- **Cadastre 2011, Conseil général de la Haute-Savoie/ Direction des Affaires Culturelles/ SIG/**
Cadastre 2011, Conseil général de la Haute-Savoie/ Direction des Affaires Culturelles/ SIG/ BDORTHO® - BDCARTO® - © IGN - copie et reproduction interdites
Plan
CAH Haute-Savoie

Bibliographie

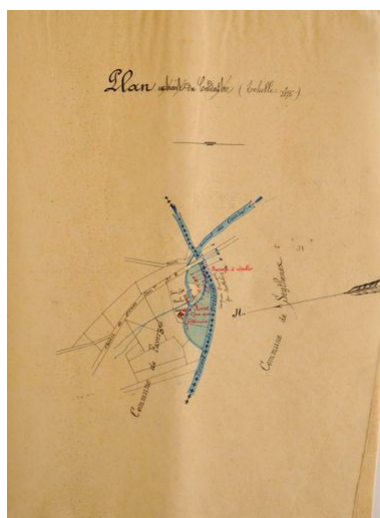
- **CHAIZE, Les maîtres de forge en Bauges.** dans *L'Histoire en Savoie, n°129.* Chambéry : SSHA, 1998.
CHAIZE, **Les maîtres de forge en Bauges.** dans *L'Histoire en Savoie, n°129.* Chambéry : SSHA, 1998.

- **Garioud N, Histoire et archéologie des mines de fer et des installations métallurgiques du massif des Bauges, Antiquité - milieu XIXe siècle.** Grenoble : Université Pierre Mendès-France, 1997.

Illustrations



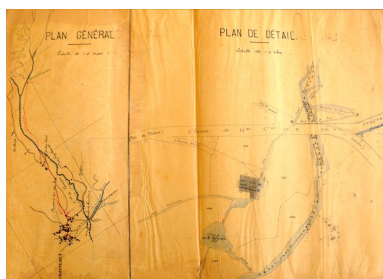
Plan indexé à la pétition de M. Roccas Jean -Marie pour la reconstruction d'un barrage, 1888. Plan. Archives départementales de la Haute-Savoie © Archives départementales de la Haute-Savoie. 6 S
Phot. Samir Mahfoudi, Autr. Claude-François Legay
IVR82_20117401042NUCA



Plan indexé à la pétition de M. Roccas Jean -Marie pour la reconstruction d'un barrage, 1888. Plan. Archives départementales de la Haute-Savoie © Archives départementales de la Haute-Savoie. 6 S
Phot. Samir Mahfoudi, Autr. Claude-François Legay
IVR82_20117401044NUCA



Extrait de la Section E Feuille n°8 du cadastre de Faverges, 1905. Plan. Archives départementales de la Haute-Savoie © Archives départementales de la Haute-Savoie. 3 P 3/4684
Phot. Samir Mahfoudi, Autr. Olivier Jay, Autr. Olivier Combey
IVR82_20117401157NUCA



Plan général et plan de détails pour un projet d'alimentation en eau potable du hameau de Fontenex, 1909. Plan. Archives départementales de la Haute-Savoie © Archives départementales de la Haute-Savoie. 6 S
Phot. Samir Mahfoudi, Autr. Millet
IVR82_20117401043NUCA



Cadastre 2011
Phot. Samir Mahfoudi, Autr. Samir Mahfoudi
IVR82_20117401154NUCA

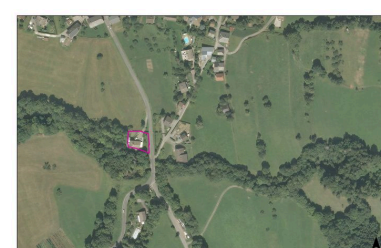


Photo Aérienne, 2011
Phot. Samir Mahfoudi, Autr. Samir Mahfoudi
IVR82_20117401155NUCA



Vue générale du moulin
Phot. Samir Mahfoudi,
Autr. Samir Mahfoudi
IVR82_20117401045NUCA

Propriété du moulin organisée
en deux terrasses contiguës
à un espace agricole
Phot. Samir Mahfoudi,
Autr. Samir Mahfoudi
IVR82_20117401046NUCA

Détail de la façade antérieure
ouest du bâtiment du moulin
Phot. Samir Mahfoudi,
Autr. Samir Mahfoudi
IVR82_20117401047NUCA

Dossiers liés

Dossiers de synthèse :

Patrimoine hydraulique de la Haute-Savoie : présentation de l'étude (IA74000972) Rhône-Alpes, Haute-Savoie, Haute-Savoie

Oeuvre(s) contenue(s) :

Oeuvre(s) en rapport :

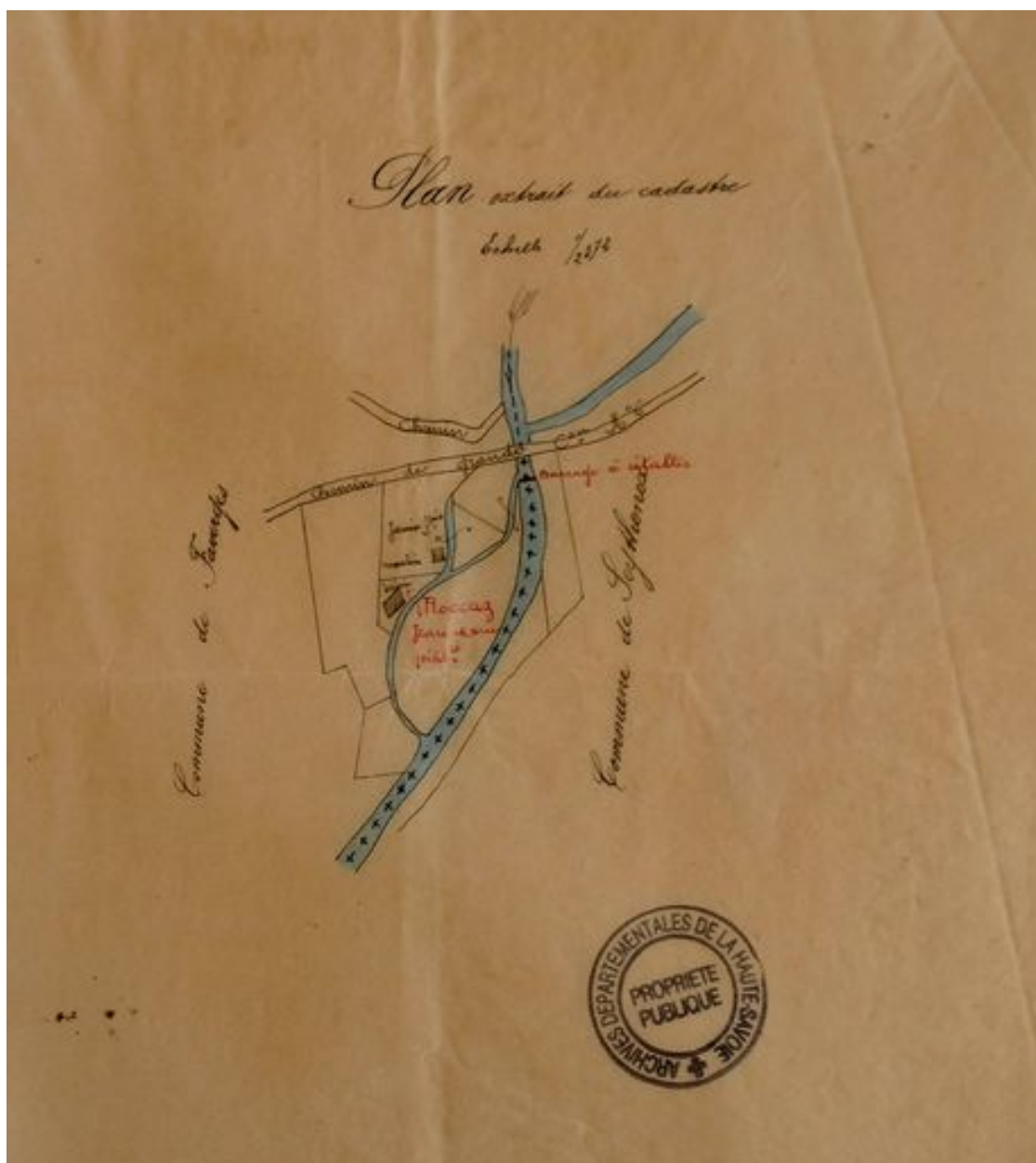
Ecart de Frontenex (IA74001768) Faverges, Frontenex

Paysage du bassin-versant du Fier (IA74001054) Rhône-Alpes, Haute-Savoie, Haute-Savoie

Paysage du bassin-versant du Lac d'Annecy (IA74001089) Rhône-Alpes, Haute-Savoie, Haute-Savoie

Auteur(s) du dossier : Samir Mahfoudi

Copyright(s) : © Région Rhône-Alpes, Inventaire général du patrimoine culturel ; © Assemblée des Pays de Savoie



Plan indexé à la pétition de M. Roccaz Jean -Marie pour la reconstruction d'un barrage, 1888. Plan. Archives départementales de la Haute-Savoie © Archives départementales de la Haute-Savoie. 6 S

Référence du document reproduit :

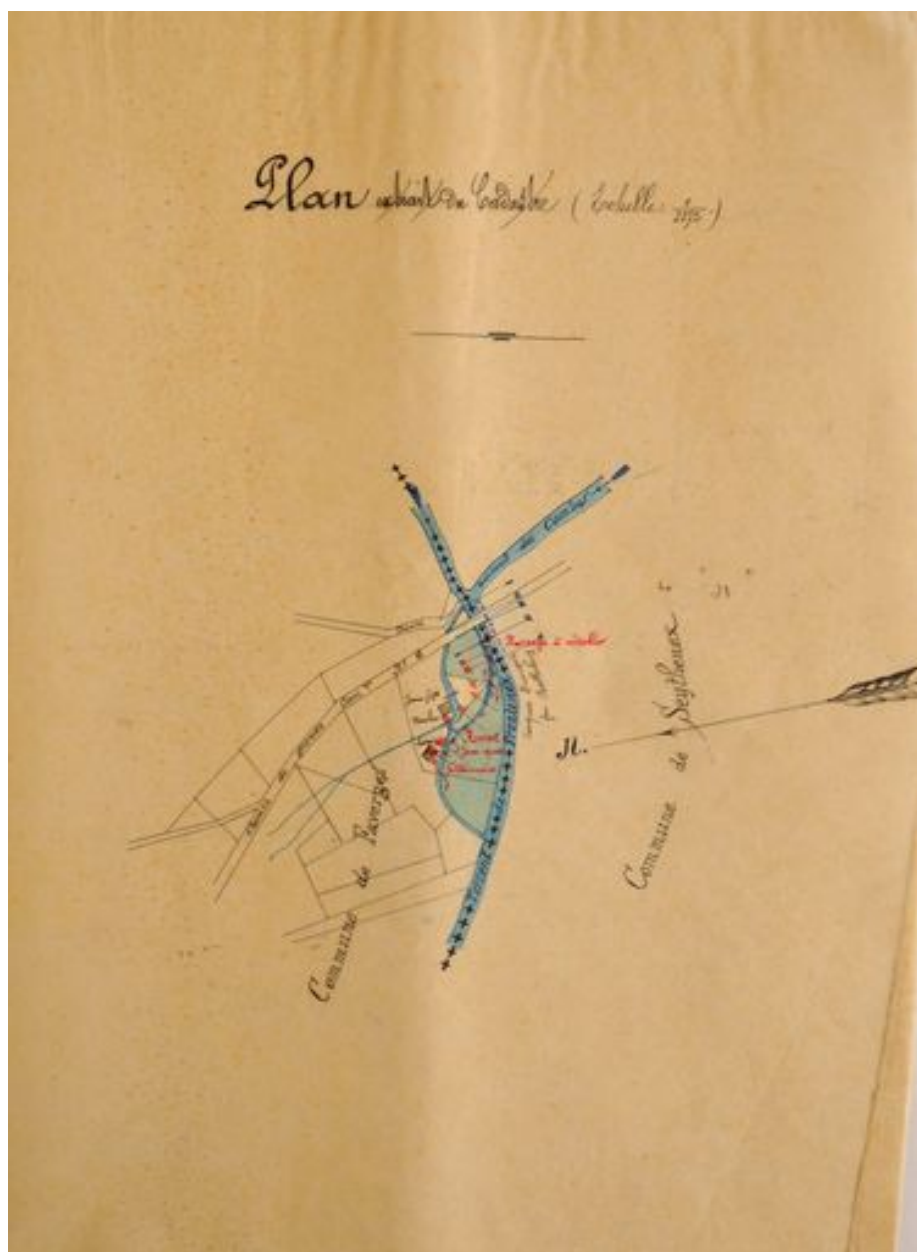
- **Torrent de Frontenex, commune de Faverges, plan indexé à la pétition de M. Roccaz Jean -Marie pour**
Torrent de Frontenex, commune de Faverges, plan indexé à la pétition de M. Roccaz Jean -Marie pour la
reconstruction d'un barrage, 19 mai 1888. Plan
AD Haute-Savoie : 6 S

IVR82_20117401042NUCA

Auteur de l'illustration : Samir Mahfoudi

Auteur du document reproduit : Claude-François Legay

© Région Rhône-Alpes, Inventaire général du patrimoine culturel ; © Assemblée des Pays de Savoie
reproduction soumise à autorisation du titulaire des droits d'exploitation



Plan indexé à la pétition de M. Roccaz Jean -Marie pour la reconstruction d'un barrage, 1888. Plan. Archives départementales de la Haute-Savoie © Archives départementales de la Haute-Savoie. 6 S

Référence du document reproduit :

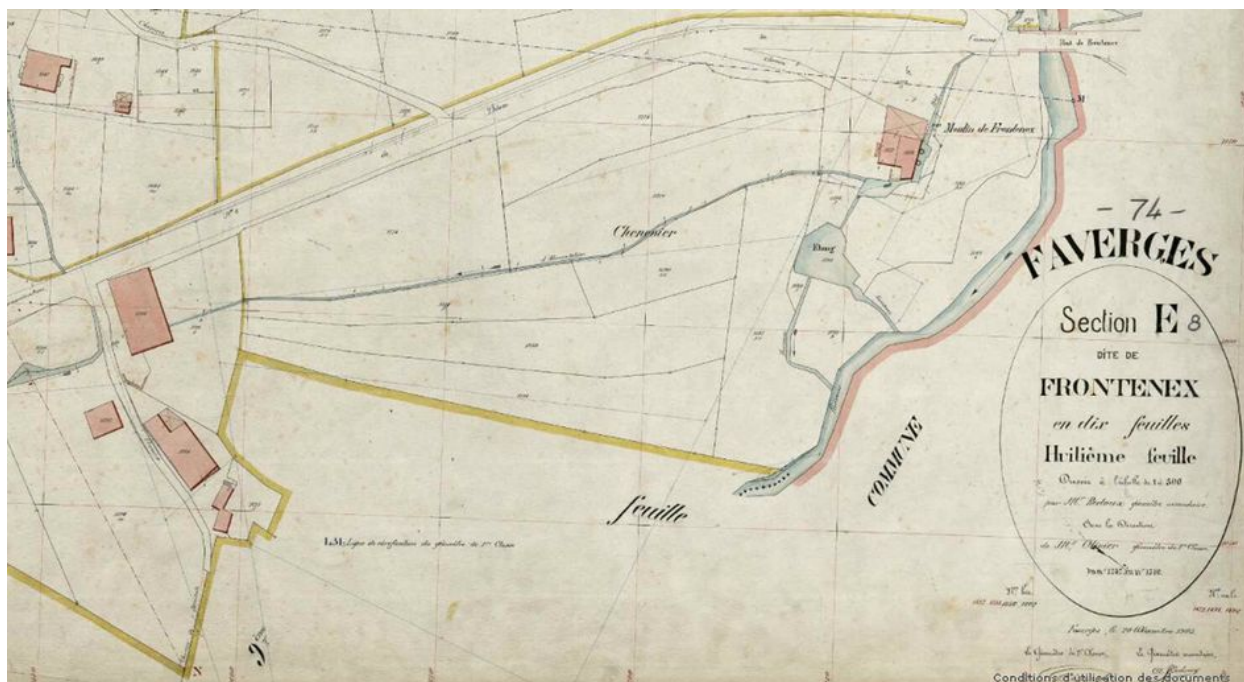
- **Torrent de Frontenex, commune de Faverges, plan indexé à la pétition de M. Roccaz Jean -Marie pour**
Torrent de Frontenex, commune de Faverges, plan indexé à la pétition de M. Roccaz Jean -Marie pour la
reconstruction d'un barrage, 9 août 1888. Plan
AD Haute-Savoie : 6 S

IVR82_20117401044NUCA

Auteur de l'illustration : Samir Mahfoudi

Auteur du document reproduit : Claude-François Legay

© Région Rhône-Alpes, Inventaire général du patrimoine culturel ; © Assemblée des Pays de Savoie
reproduction soumise à autorisation du titulaire des droits d'exploitation



Extrait de la Section E Feuille n°8 du cadastre de Faverges, 1905. Plan. Archives départementales de la Haute-Savoie © Archives départementales de la Haute-Savoie. 3 P 3/4684

Référence du document reproduit :

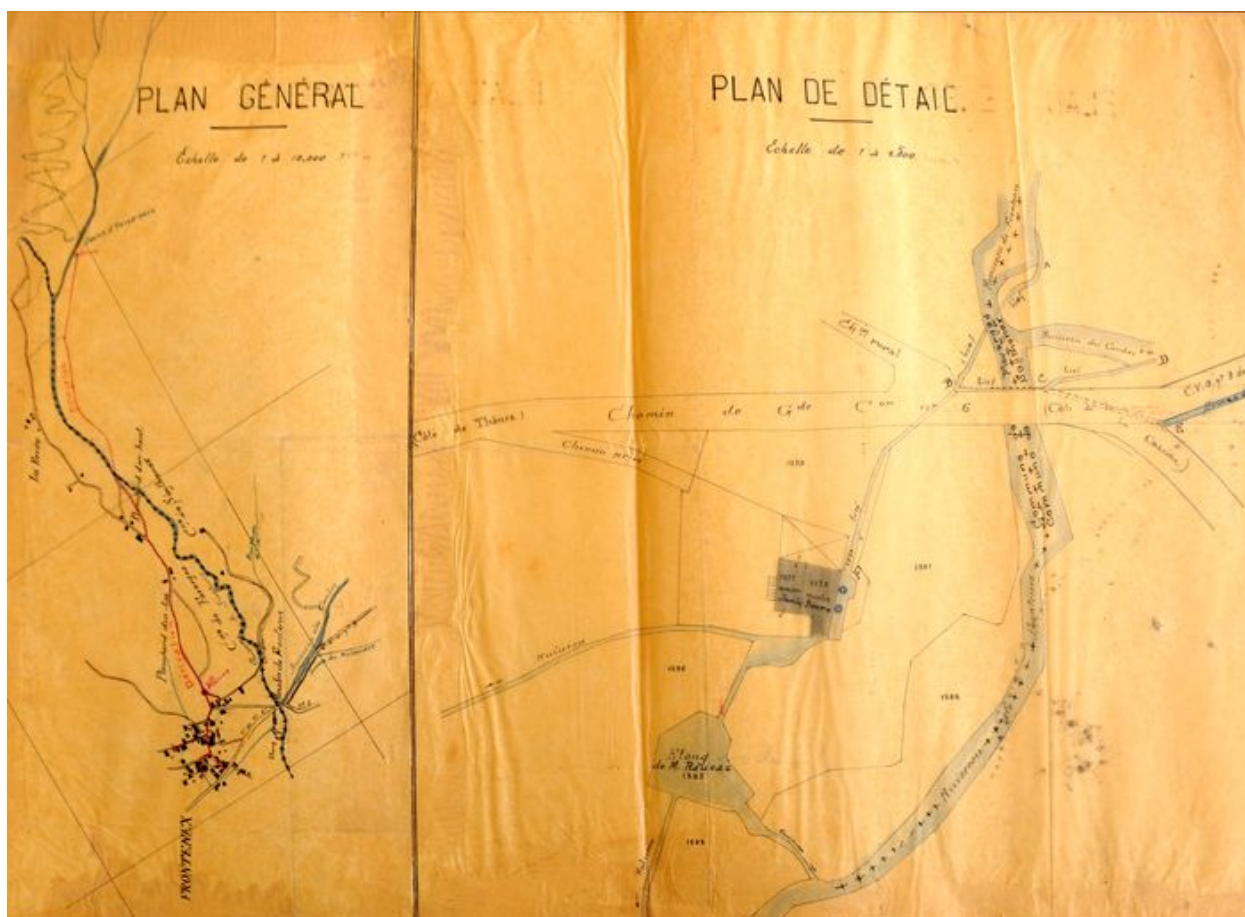
- **Extrait de la Section E Feuille n°8 du cadastre de Faverges, 1:1 000. 20 décembre 1905**Plan
Extrait de la Section E Feuille n°8 du cadastre de Faverges, 1:1 000. 20 décembre 1905Plan
AD Haute-Savoie : 3 P 3/4684

IVR82_20117401157NUCA

Auteur de l'illustration : Samir Mahfoudi

Auteur du document reproduit : Olivier Jay, Olivier Combey

© Région Rhône-Alpes, Inventaire général du patrimoine culturel ; © Assemblée des Pays de Savoie
reproduction soumise à autorisation du titulaire des droits d'exploitation



Plan général et plan de détails pour un projet d'alimentation en eau potable du hameau de Fontenex, 1909. Plan. Archives départementales de la Haute-Savoie © Archives départementales de la Haute-Savoie. 6 S

Référence du document reproduit :

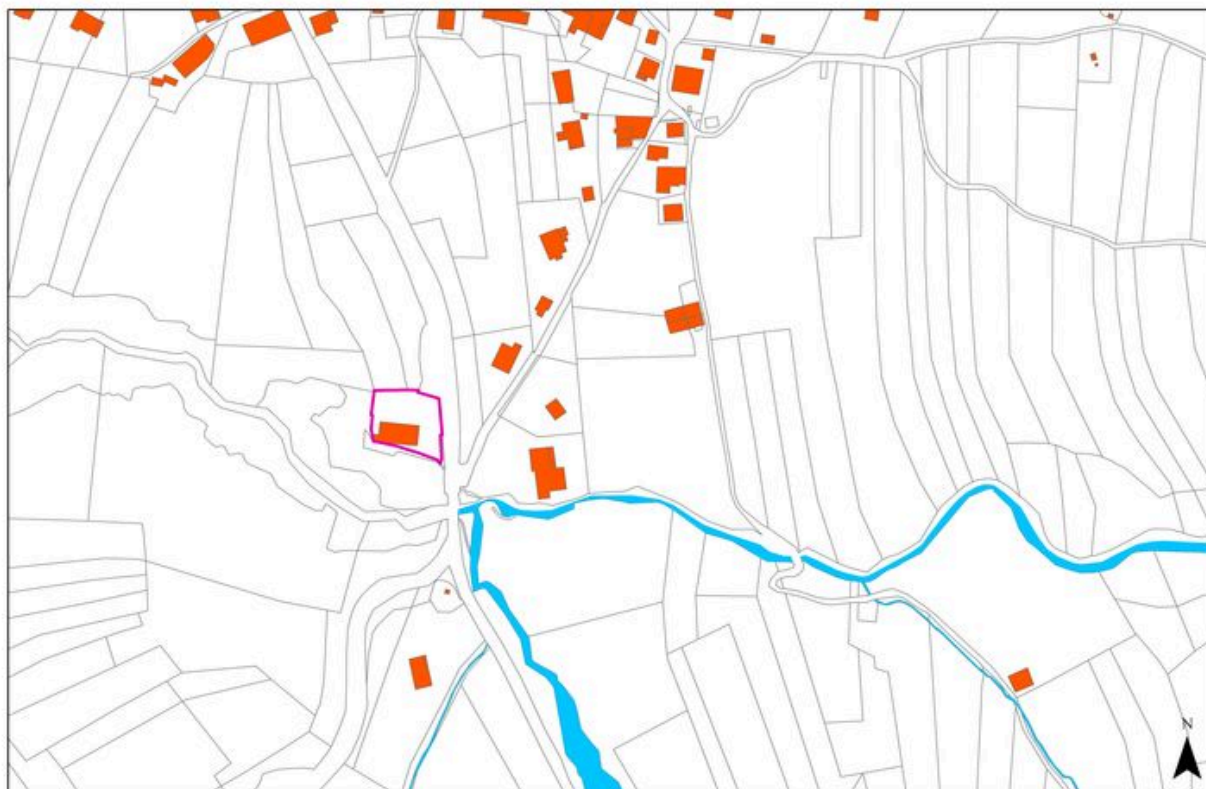
- **Commune de Faverges, plan général et plan de détails pour un projet d'alimentation en eau potable**
Commune de Faverges, plan général et plan de détails pour un projet d'alimentation en eau potable du hameau de Fontenex, 30 août 1909. Plan
AD Haute-Savoie : 6 S

IVR82_20117401043NUCA

Auteur de l'illustration : Samir Mahfoudi

Auteur du document reproduit : Millet

© Région Rhône-Alpes, Inventaire général du patrimoine culturel ; © Assemblée des Pays de Savoie
reproduction soumise à autorisation du titulaire des droits d'exploitation



Conseil général de la Haute-Savoie/ Direction des Affaires Culturelles/ SIG/ BDORTHO® - BDCARTO® - © IGN - copie et reproduction interdites

0510203040
Mètres

Cadastre 2011

Référence du document reproduit :

- **Cadastre 2011, Conseil général de la Haute-Savoie/ Direction des Affaires Culturelles/ SIG/**
Cadastre 2011, Conseil général de la Haute-Savoie/ Direction des Affaires Culturelles/ SIG/ BDORTHO® -
BDCARTO® - © IGN - copie et reproduction interdites
Plan
CAH Haute-Savoie

IVR82_20117401154NUCA

Auteur de l'illustration : Samir Mahfoudi

Auteur du document reproduit : Samir Mahfoudi

© Région Rhône-Alpes, Inventaire général du patrimoine culturel ; © Assemblée des Pays de Savoie
reproduction soumise à autorisation du titulaire des droits d'exploitation



Conseil général de la Haute-Savoie/ Direction des Affaires Culturelles/ SIG/ BDORTHO® - BDCARTO® - © IGN - copie et reproduction interdites

0510203040
Mètres

Photo Aérienne, 2011

Référence du document reproduit :

- **Photo Aérienne, Conseil général de la Haute-Savoie/ Direction des Affaires Culturelles/ SIG/**
Photo Aérienne, Conseil général de la Haute-Savoie/ Direction des Affaires Culturelles/ SIG/ BDORTHO® -
BDCARTO® - © IGN - copie et reproduction interdites
Plan
CAH Haute-Savoie

IVR82_20117401155NUCA

Auteur de l'illustration : Samir Mahfoudi

Auteur du document reproduit : Samir Mahfoudi

© Région Rhône-Alpes, Inventaire général du patrimoine culturel ; © Assemblée des Pays de Savoie
reproduction soumise à autorisation du titulaire des droits d'exploitation



Vue générale du moulin

Référence du document reproduit :

- **Vue générale du moulin**Photo
Vue générale du moulinPhoto
CAH Haute-Savoie

IVR82_20117401045NUCA

Auteur de l'illustration : Samir Mahfoudi

Auteur du document reproduit : Samir Mahfoudi

© Région Rhône-Alpes, Inventaire général du patrimoine culturel ; © Assemblée des Pays de Savoie
reproduction soumise à autorisation du titulaire des droits d'exploitation



Propriété du moulin organisée en deux terrasses contiguë à un espace agricole

Référence du document reproduit :

- **Propriété du moulin organisée en deux terrasses contiguë à un espace agricole**Photo
Propriété du moulin organisée en deux terrasses contiguë à un espace agricolePhoto
CAH Haute-Savoie

IVR82_20117401046NUCA

Auteur de l'illustration : Samir Mahfoudi

Auteur du document reproduit : Samir Mahfoudi

© Région Rhône-Alpes, Inventaire général du patrimoine culturel ; © Assemblée des Pays de Savoie
reproduction soumise à autorisation du titulaire des droits d'exploitation



Détail de la façade antérieure ouest du bâtiment du moulin

Référence du document reproduit :

- **Détail de la façade antérieure ouest du bâtiment du moulin**Photo
Détail de la façade antérieure ouest du bâtiment du moulinPhoto
CAH Haute-Savoie

IVR82_20117401047NUCA

Auteur de l'illustration : Samir Mahfoudi

Auteur du document reproduit : Samir Mahfoudi

© Région Rhône-Alpes, Inventaire général du patrimoine culturel ; © Assemblée des Pays de Savoie
reproduction soumise à autorisation du titulaire des droits d'exploitation