Rhône-Alpes, Haute-Savoie
Faverges
la Curiale
293 chemin de La Vie Plaine

Distillerie Chevrier actuellement logements

Références du dossier

Numéro de dossier : IA74001056
Date de l'enquête initiale : 2011
Date(s) de rédaction : 2011
Cadre de l'étude : enquête thématique régionale Patrimoine hydraulique des Pays de Savoie
Degré d'étude : monographié

Désignation

Dénomination : distillerie
Parties constituantes non étudiées : maison

Compléments de localisation

Milieu d'implantation : en ville
Réseau hydrographique : le), Lac d'Annecy Ruisseau de la Fontaine
Références cadastrales : 0D 1. 11, 5732, 5425, 1712, 3059, 3060

Historique

Par pétition en date du 12 juin 1913, M. Chevrier distillateur à Faverges, demande l'autorisation d'établir dans le ruisseau de la Fontaine, à Faverges, au droit de sa distillerie sise à la sortie de la ville, au lieu dit de La Curiale, une roue hydraulique destinée à actionner une pompe élévatoire et une dynamo électrique. Il souhaite aussi mettre à l'amont de la roue, une grille destinée à arrêter les débris de végétaux entraînés par l'eau. Son installation comprend une roue hydraulique à ailettes de 1 m 30 de diamètre et de deux mètres de longueur, actionnée simplement par le courant de l'eau. Aucun barrage destiné à surélever le niveau du bief n'existe. La puissance de la roue est d'environ 1 HP. A l'amont de la roue, une grille à barreaux en fer occupe toute la section du canal du ruisseau Fontaine.

Période(s) principale(s) : 1er quart 20e siècle
Période(s) secondaire(s) : 1er quart 12e siècle
Dates : 1913 (daté par source)

Description

D'une longueur de 23 mètres, cet édifice se trouve entre le canal de la source Fontaine et la route de Tamié : il suit un alignement qui est continué dans sa partie nord par les bureaux de l'usine Staubli, site industriel attenant à ce bâtiment. Longeant la rive droite du canal, le bâtiment domine l'ancien site de l'usine Staübli, essentiellement le parking et le jardin. Le rez-de-chaussée et les deux étages carrés donnent sur le canal. Une coursive avec garde-corps métallique court sur l'ensemble de cette façade au second étage, alors que le premier en est dépourvu. Une porte d'accès donne directement sur le canal au rez-de-chaussée. Du côté de la route de Tamié, la façade antérieure est rythmée par des travées discontinues. Côté nord, un contrevent en bois ouvre sur les entrepôts alors que la partie sud semble dévolue aux logements. Un toit à un deux pans couronne l´ensemble. Les longs pans débordent sur la façade antérieure pour ménager un abri aux anciens artifices qui n'existent plus en 2010.

Eléments descriptifs

Matériau(x) du gros-oeuvre, mise en oeuvre et revêtement : pierre ; enduit ; moellon

Matériau(x) de couverture : tuile mécanique
Plan : plan régulier
Étage(s) ou vaisseau(x) : 2 étages carrés
Élévations extérieures : élévation ordonnancée
Type(s) de couverture : toit à plusieurs pans
Énergies : énergie hydraulique

Typologies et état de conservation

État de conservation : remanié

Statut, intérêt et protection

Les parcelles de l'ancienne distillerie font l'objet, en 2012-2013, d'un programme d'ubanisme qui comprend la construction d'un nouveau complexe immobilier. Des immeubles d'habitation semi-collecti sont en cours de construction et vont occuper l'ancienne emprise du site industriel.

Statut de la propriété : propriété privée

Références documentaires

Documents d'archive

- **AD Haute-Savoie : 6 S 77. Demande d´établissement d´une roue hydraulique sur le ruisseau de la** AD Haute-Savoie : 6 S 77. **Demande d´établissement d´une roue hydraulique sur le ruisseau de la Fontaine au lieu dit La Curiale destinée à actionner une pompe élévatoire et une dynamo électrique au droit de la distillerie de M. Chevrier.**1913.

- **AD Haute-Savoie : 6 S 77. Demande d´établissement d´une roue hydraulique sur le ruisseau de la** AD Haute-Savoie : 6 S 77. **Demande d´établissement d´une roue hydraulique sur le ruisseau de la Fontaine au lieu dit La Curiale destinée à actionner une pompe élévatoire et une dynamo électrique au droit de la distillerie de M. Chevrier** 1913.

Illustrations



Papier à en tête de la distillerie Chevrier présente sur un courrier daté de 1906. Dessin. Archives départementales de la Haute-Savoie © Archives départementales de la Haute-Savoie. 6 S 77
Phot. Samir Mahfoudi
IVR82_20117401072NUCA

Section du ruisseau Fontaine avec grille ouvrant sur l'ancienne propriété de la distillerie Chevrier
Phot. Samir Mahfoudi,
Autr. Samir Mahfoudi
IVR82_20117401073NUCA

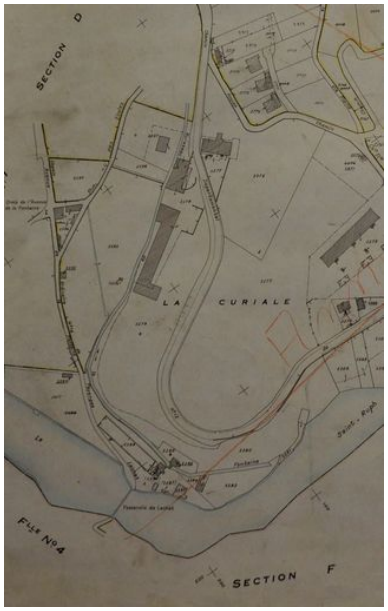

Extrait de la section F Feuille n °14 du cadastre de la commune de Faverges, 1945. Plan. Archives municipales de Faverges © Archives municipales de Faverges. 1 G 40
Phot. Samir Mahfoudi

IVR82_20117401070NUCA

Friche de l'usine Chevrier
Phot. Samir Mahfoudi,
Autr. Samir Mahfoudi
IVR82_20117401074NUCA

Façade antérieure est du bâtiment des bureaux de l'ancienne distillerie
Phot. Samir Mahfoudi,
Autr. Samir Mahfoudi
IVR82_20117401075NUCA

Mur gouttereau nord du bâtiment des bureaux de l'ancienne distillerie
Phot. Samir Mahfoudi,
Autr. Samir Mahfoudi
IVR82_20117401076NUCA

Dossiers liés

Dossiers de synthèse :
Patrimoine hydraulique de la Haute-Savoie et autre : présentation de l´étude (IA74000972) Rhône-Alpes, Haute-Savoie, Haute-Savoie
Oeuvre(s) contenue(s) :
Oeuvre(s) en rapport :
Paysage du bassin-versant du Fier (IA74001054) Rhône-Alpes, Haute-Savoie, Haute-Savoie
Paysage du bassin-versant du Lac d'Annecy (IA74001089) Rhône-Alpes, Haute-Savoie, Haute-Savoie
Ville de Faverges (IA74001755) Rhône-Alpes, Haute-Savoie, Faverges, Faverges

Auteur(s) du dossier : Samir Mahfoudi
Copyright(s) : © Région Rhône-Alpes, Inventaire général du patrimoine culturel ; © Assemblée des Pays de Savoie

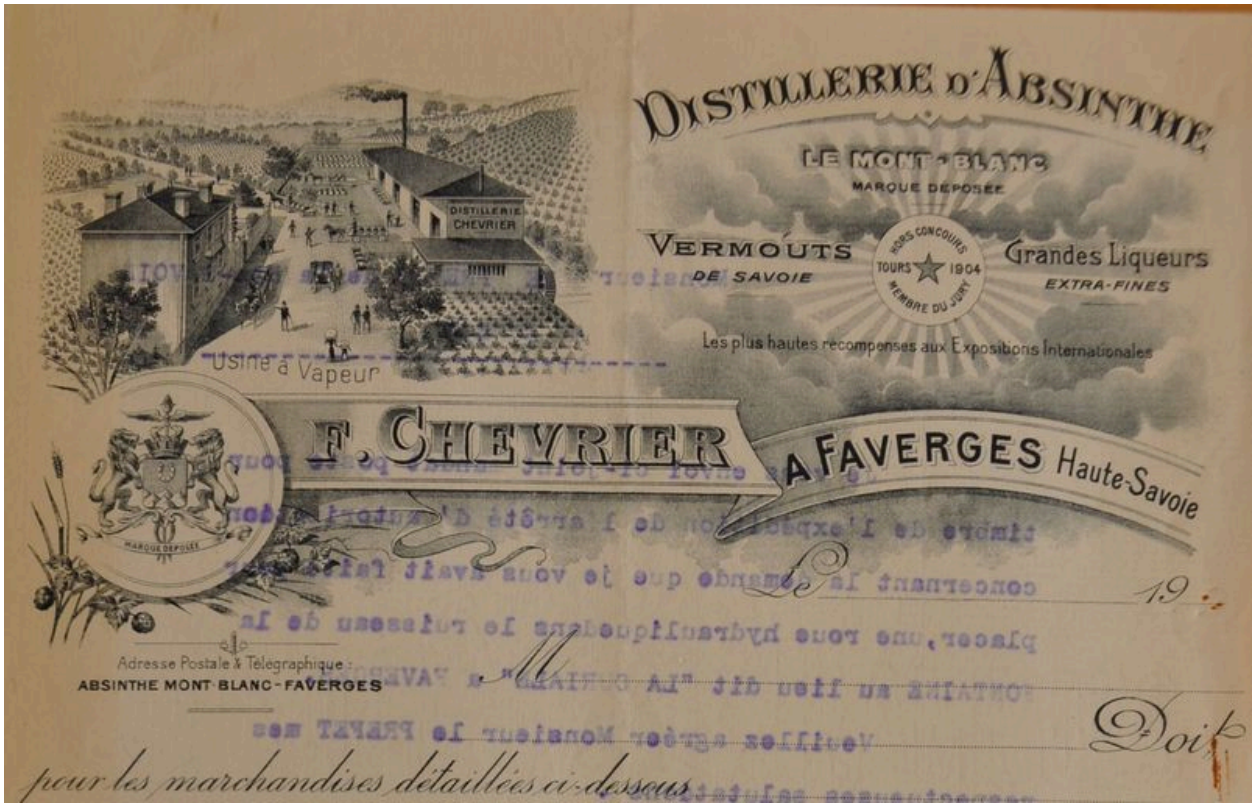

Papier à en tête de la distillerie Chevrier présente sur un courrier daté de 1906. Dessin. Archives départementales de la Haute-Savoie © Archives départementales de la Haute-Savoie. 6 S 77

Référence du document reproduit :

- **Papier à en tête de la distillerie Chevrier présente sur un courrier daté de 1906.Dessin**
  Papier à en tête de la distillerie Chevrier présente sur un courrier daté de 1906.Dessin
  AD Haute-Savoie : 6 S 77

IVR82_20117401072NUCA
Auteur de l'illustration : Samir Mahfoudi
© Région Rhône-Alpes, Inventaire général du patrimoine culturel ; © Assemblée des Pays de Savoie
reproduction soumise à autorisation du titulaire des droits d'exploitation

Section du ruisseau Fontaine avec grille ouvrant sur l'ancienne propriété de la distillerie Chevrier

Référence du document reproduit :

- **Section du ruisseau Fontaine avec grille ouvrant sur l'ancienne propriété de la distillerie**
  Section du ruisseau Fontaine avec grille ouvrant sur l'ancienne propriété de la distillerie ChevrierPhoto CAH Haute-Savoie

IVR82_20117401073NUCA
Auteur de l'illustration : Samir Mahfoudi
Auteur du document reproduit : Samir Mahfoudi
© Région Rhône-Alpes, Inventaire général du patrimoine culturel ; © Assemblée des Pays de Savoie
reproduction soumise à autorisation du titulaire des droits d'exploitation

Extrait de la section F Feuille n°14 du cadastre de la commune de Faverges, 1945. Plan. Archives municipales de Faverges © Archives municipales de Faverges. 1 G 40

Référence du document reproduit :

- **Extrait de la section F Feuille n°14 du cadastre de la commune de Faverges, 1945Plan**
  Extrait de la section F Feuille n°14 du cadastre de la commune de Faverges, 1945Plan
  AC Faverges : 1 G 40

IVR82_20117401070NUCA
Auteur de l'illustration : Samir Mahfoudi
© Région Rhône-Alpes, Inventaire général du patrimoine culturel ; © Assemblée des Pays de Savoie
reproduction soumise à autorisation du titulaire des droits d'exploitation

Friche de l'usine Chevrier

Référence du document reproduit :

- **Friche de l'usine ChevrierPhoto**
  Friche de l'usine ChevrierPhoto
  CAH Haute-Savoie

IVR82_20117401074NUCA
Auteur de l'illustration : Samir Mahfoudi
Auteur du document reproduit : Samir Mahfoudi
© Région Rhône-Alpes, Inventaire général du patrimoine culturel ; © Assemblée des Pays de Savoie
reproduction soumise à autorisation du titulaire des droits d'exploitation

Façade antérieure est du bâtiment des bureaux de l'ancienne distillerie

Référence du document reproduit :

- **Façade antérieure est du bâtiment des bureaux de l'ancienne distilleriePhoto**
  Façade antérieure est du bâtiment des bureaux de l'ancienne distilleriePhoto
  CAH Haute-Savoie

IVR82_20117401075NUCA
Auteur de l'illustration : Samir Mahfoudi
Auteur du document reproduit : Samir Mahfoudi
© Région Rhône-Alpes, Inventaire général du patrimoine culturel ; © Assemblée des Pays de Savoie
reproduction soumise à autorisation du titulaire des droits d'exploitation

Mur gouttereau nord du bâtiment des bureaux de l'ancienne distillerie

Référence du document reproduit :

- **Mur gouttereau nord du bâtiment des bureaux de l'ancienne distilleriePhoto**
  Mur gouttereau nord du bâtiment des bureaux de l'ancienne distilleriePhoto
  CAH Haute-Savoie

IVR82_20117401076NUCA
Auteur de l'illustration : Samir Mahfoudi
Auteur du document reproduit : Samir Mahfoudi
© Région Rhône-Alpes, Inventaire général du patrimoine culturel ; © Assemblée des Pays de Savoie
reproduction soumise à autorisation du titulaire des droits d'exploitation