Rhône-Alpes, Rhône
Lyon 4e
Croix-Rousse
105 rue Hénon, rue Dangon

Cité ouvrière Philippe-de-Lasalle à la Croix-Rousse actuellement Tours Pernon

Références du dossier

Numéro de dossier : IA69001735
Date de l'enquête initiale : 2023
Date(s) de rédaction : 2023
Cadre de l'étude : enquête thématique régionale Patrimoine industriel
Degré d'étude : monographié

Désignation

Dénomination : cité ouvrière
Appellation : Philippe de La Salle
Parties constituantes non étudiées : cité jardin, école

Compléments de localisation

Milieu d'implantation : en ville
Références cadastrales : 1999, AD, 138. 105, rue Hénon, Lyon 4e/ débouché de la rue Dangon.

Historique

C'est à l'initiative de l'Office central de la construction et de l'habitation créé en 1919 par le maire de Lyon Edouard Herriot, dont l'objet consistait à réfléchir sur des méthodes de construction et de décoration de l'habitat, que fut lancée l'idée de réaliser une cité ouvrière à Lyon. Dès le 20 juillet 1920, le conseil d'administration de l'Office municipal d'habitations à bon marché (H.B.M.) prenait à son compte ce projet, important pour l'époque. En pleine crise du logement, la Cité Philippe-de-Lasalle, première réalisation de l'Office municipal de la Ville de Lyon, devait permettre d'améliorer les conditions de vie des classes populaires et s'accompagnait d'un vaste projet d'urbanisme comportant un groupe scolaire, une place publique et de nouvelles voies se raccordant au réseau viaire existant.
Les habitations à bon marché sont édifiées à l'extrémité Est de la rue Hénon, sur un terrain ancien clos religieux le "Clos Sainte-Elisabeth" issu des confiscations exécutées en application des lois auprès des congrégations religieuses.
Une parcelle de ce terrain représentant environ 5,5 hectares et circonscrit par les rues Hénon, Philippe-de-Lasalle et Camille-Pernon, fut cédée gratuitement à l'office par la ville de Lyon afin d'y édifier les maisons d'habitations, sous la condition que les logements ne soient loués qu'à des familles de plus de trois enfants âgés de moins de seize ans. Les travaux se réalisèrent par tranches et l'on commença par la construction des maison à quatre logements dans la partie centrale de la parcelle. Parallèlement, l'office lança le 24 mars 1923 la construction des immeubles collectifs sur le pourtour de la parcelle dont les travaux furent adjugés à la société coopérative L'Avenir et les plans réalisés par François et Victor Clermont (son neveu), architectes. A la fin de l'année 1929, date de l'inauguration de la cité, les 285 logements de la Cité Philippe-de-Lasalle étaient terminés et loués. En 1934 une école est également construite (actuellement école élémentaire d'application "La fontaine" localisée place Flammarion). De cet ensemble, il ne subsiste aujourd'hui que les cinq immeubles collectifs (cf plan). Les 22 maisons à quatre logements et jardins ont été démolies dans les années 1970 pour laisser place à cinq tours de grande hauteur (R+13) dites Tours Pernon.
sources : BM Lyon : guichet du savoir

Période(s) principale(s) : 1er quart 20e siècle
Dates : 1919 (daté par source), 1921 (daté par source), 1924 (daté par source), 1928 (daté par source), 1934 (daté par source)

Auteur(s) de l'oeuvre : Victor Clermont, François (1) Clermont

Description

La Cité Philippe-de-Lasalle est construite entre 1921 et 1928. Elle compte dès son origine deux types d'habitat, comprenant cinq immeubles collectifs de trois à quatre étages ainsi que 22 maisons à quatre logements et jardin sur 36 prévus à l'origine. Un escalier commun placé dans la travée centrale desservait les quatre logements (cf plan masse : photo IVR84_20236900104NUC). Deux entrées principales par pignon.
Cette cité offrait 285 logements. Les immeubles collectifs reprennent la typologie des immeubles Mangini : immeubles collectifs de huit travées et de 3 étages carrés avec caves et pignons à travées également.

Eléments descriptifs

Étage(s) ou vaisseau(x) : 3 étages carrés

Statut, intérêt et protection

Bel ensemble architectural.

Statut de la propriété : propriété privée

Références documentaires

Bibliographie

- **TASSINARI, B. La soie à Lyon. De la grande fabrique aux textiles du XXIe siècle. Editions**
  TASSINARI, B. **La soie à Lyon. De la grande fabrique aux textiles du XXIe siècle.** Editions Lyonnaises d'Art et d'Histoire, 2005
  p. 154, 168, 213, 232, 233

Annexe 1

Architecte François CLERMONT (1859-1931)

Architecte François CLERMONT (1859-1931)
#Élève de l’École des Beaux-Arts de Lyon et de Paris (Élève de Gaudet)
#Membre de la Société Académique d’Architecture de Lyon (1889)
#Conseiller municipal de Lyon (1892 - 1896)
#Créateur et administrateur délégué de la Compagnie Immobilière du 1er arrondissement
#Membre du Comité Local des H.B.M., du Conseil de Préfecture
Réalisations :
#Amélioration des quartiers de la Martinière et de Saint-Vincent (début 1900)
#École de la Martinière, Lyon 1er (1907)
#Salle Rameau , Lyon 1er (1908)
#Palais de la Mutualité, Lyon 3è (1913)
#Groupe scolaire Robert Doisneau, Lyon 1er (1913)

Illustrations

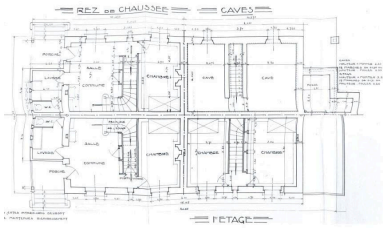

Plan masse maison
à quatre logements
Phot. Nadine Halitim-Dubois
IVR84_20236900104NUC

Façade principale et latérale des maisons de la cité ouvrière (AC Lyon)
Phot. Nadine Halitim-Dubois
IVR84_20236900103NUC

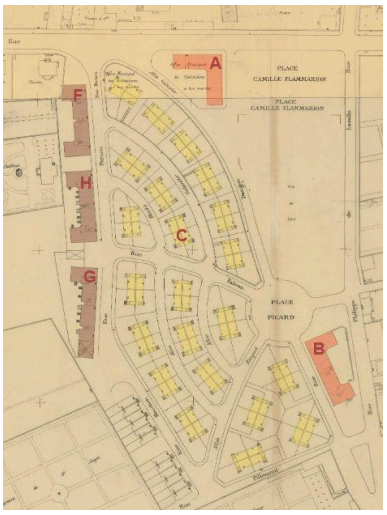

Plan masse de 1932 (AC Lyon) . C : date 1921 à 1924-AB : date 1925-GHF : 1928
Phot. Nadine Halitim-Dubois
IVR84_20236900100NUCA

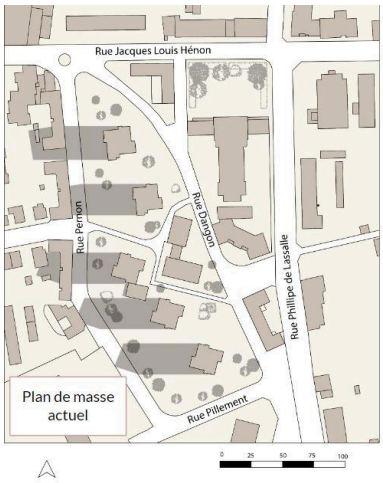

Plan masse actuel, reste A-B-F-G-H
Phot. Nadine Halitim-Dubois
IVR84_20236900101NUCA

Maisons de la cité ouvrière Philippe de la Salle démolies dans les années 1960 (BM Lyon)
Phot. Philippe Rassaert
IVR84_20236900099NUCA

Vue de la cité ouvrière (AC Lyon)
Phot. Nadine Halitim-Dubois
IVR84_20236900105NUC

Photo de 1972 : démolition des maisons de la cité ouvrière (BML)
Phot. Phot. BM Lyon D. Nicolle
IVR84_20236900102NUC

Vue d'un immeuble de la cité Philippe de la Salle (BML / P0910 001 00110)
Phot. Philippe Rassaert
IVR84_20236900098NUCA

Dossiers liés

Dossiers de synthèse :
Présentation et synthèse du patrimoine industriel de la ville de Lyon (IA69001377) Rhône-Alpes, Rhône, Lyon
Oeuvre(s) contenue(s) :

Auteur(s) du dossier : Nadine Halitim-Dubois
Copyright(s) : © Région Rhône-Alpes, Inventaire général du patrimoine culturel ; © Ville de Lyon

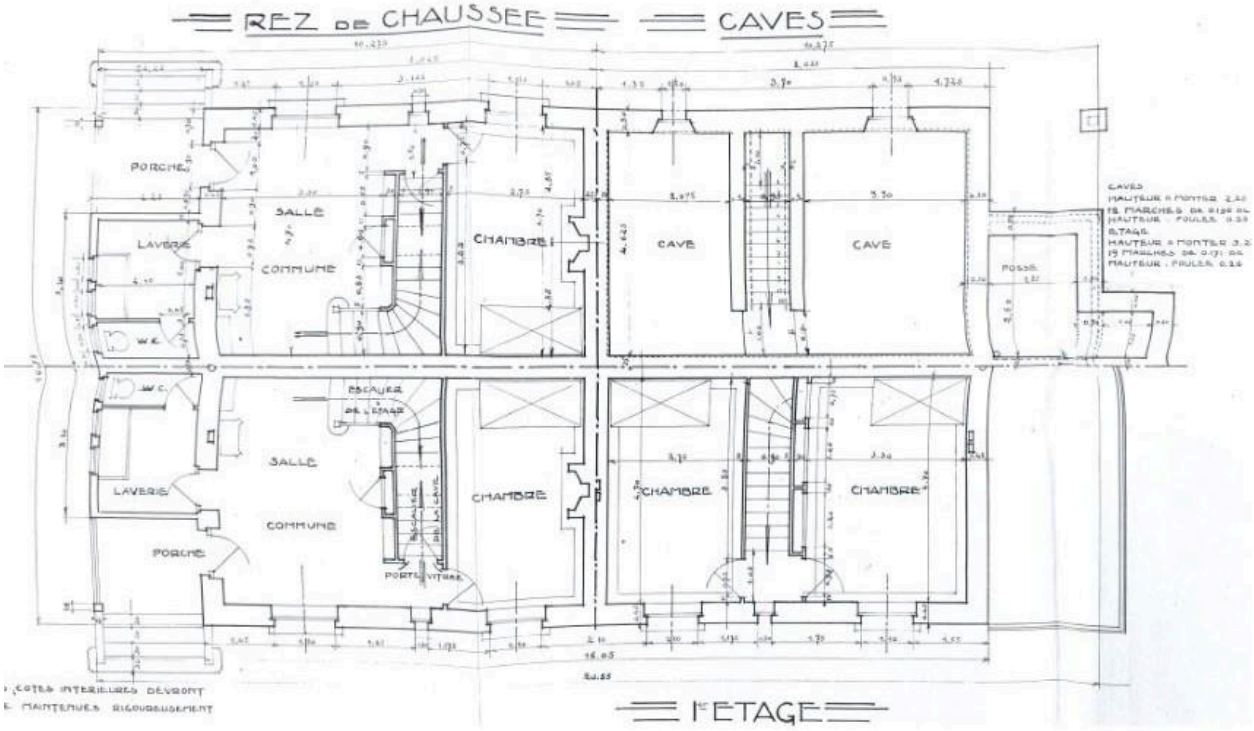

Plan masse maison à quatre logements

IVR84_20236900104NUC
Auteur de l'illustration : Nadine Halitim-Dubois
© Ville de Lyon
reproduction soumise à autorisation du titulaire des droits d'exploitation

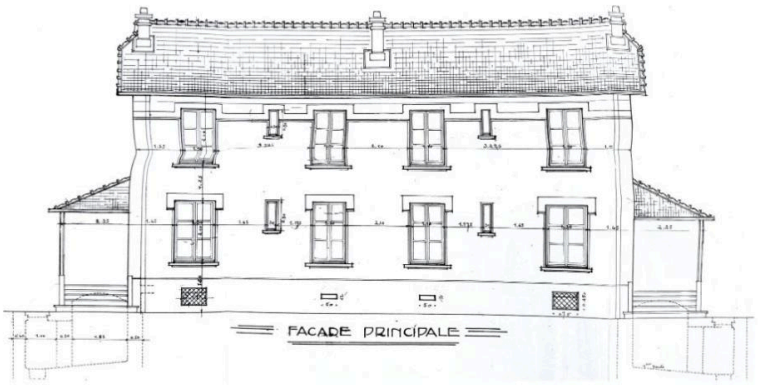

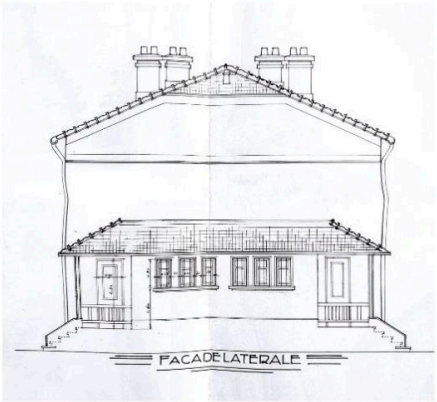

Façade principale et latérale des maisons de la cité ouvrière (AC Lyon)

IVR84_20236900103NUC
Auteur de l'illustration : Nadine Halitim-Dubois
© Ville de Lyon
reproduction soumise à autorisation du titulaire des droits d'exploitation

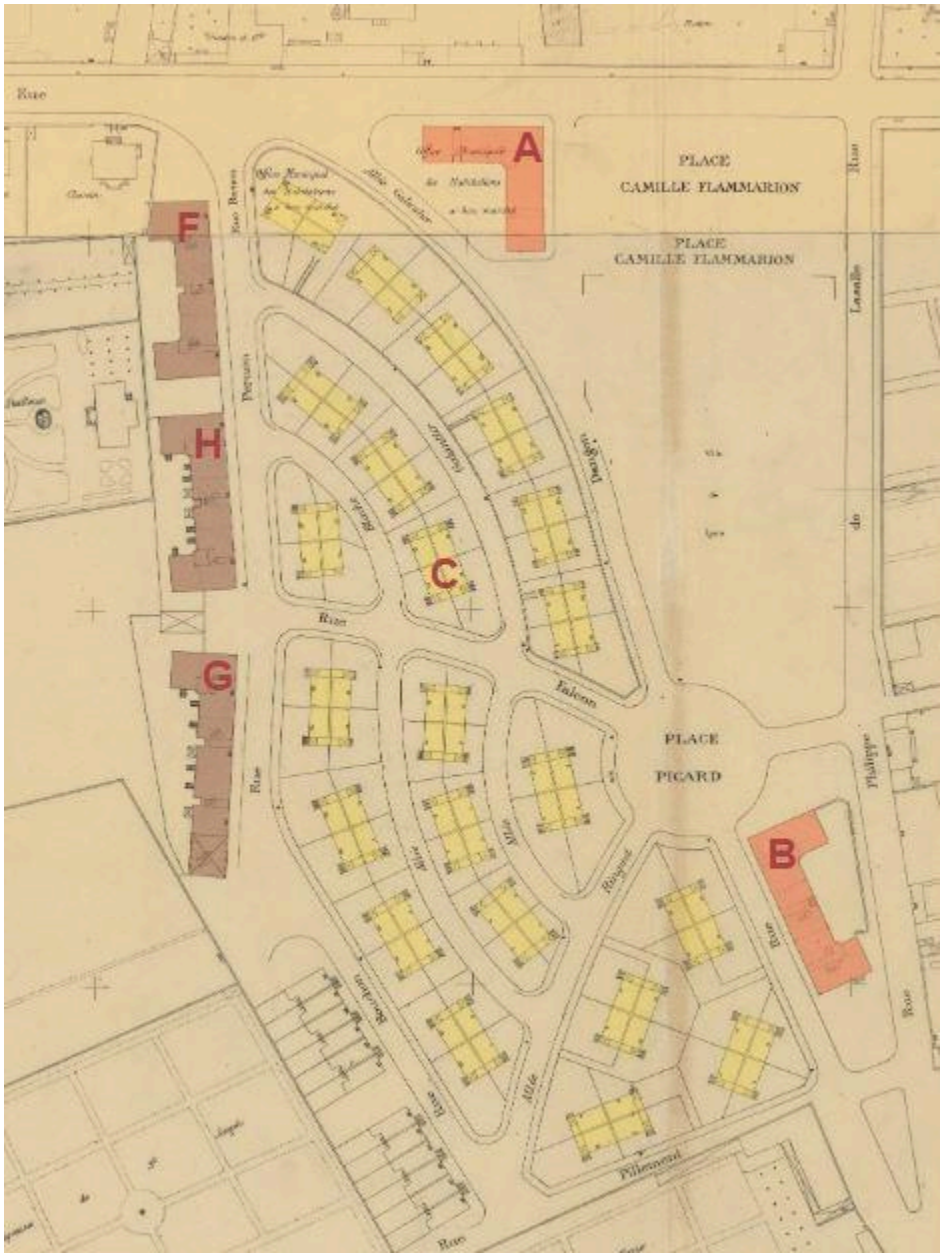

Plan masse de 1932 (AC Lyon) . C : date 1921 à 1924- AB : date 1925-GHF : 1928

IVR84_20236900100NUCA
Auteur de l'illustration : Nadine Halitim-Dubois
© Ville de Lyon
reproduction soumise à autorisation du titulaire des droits d'exploitation

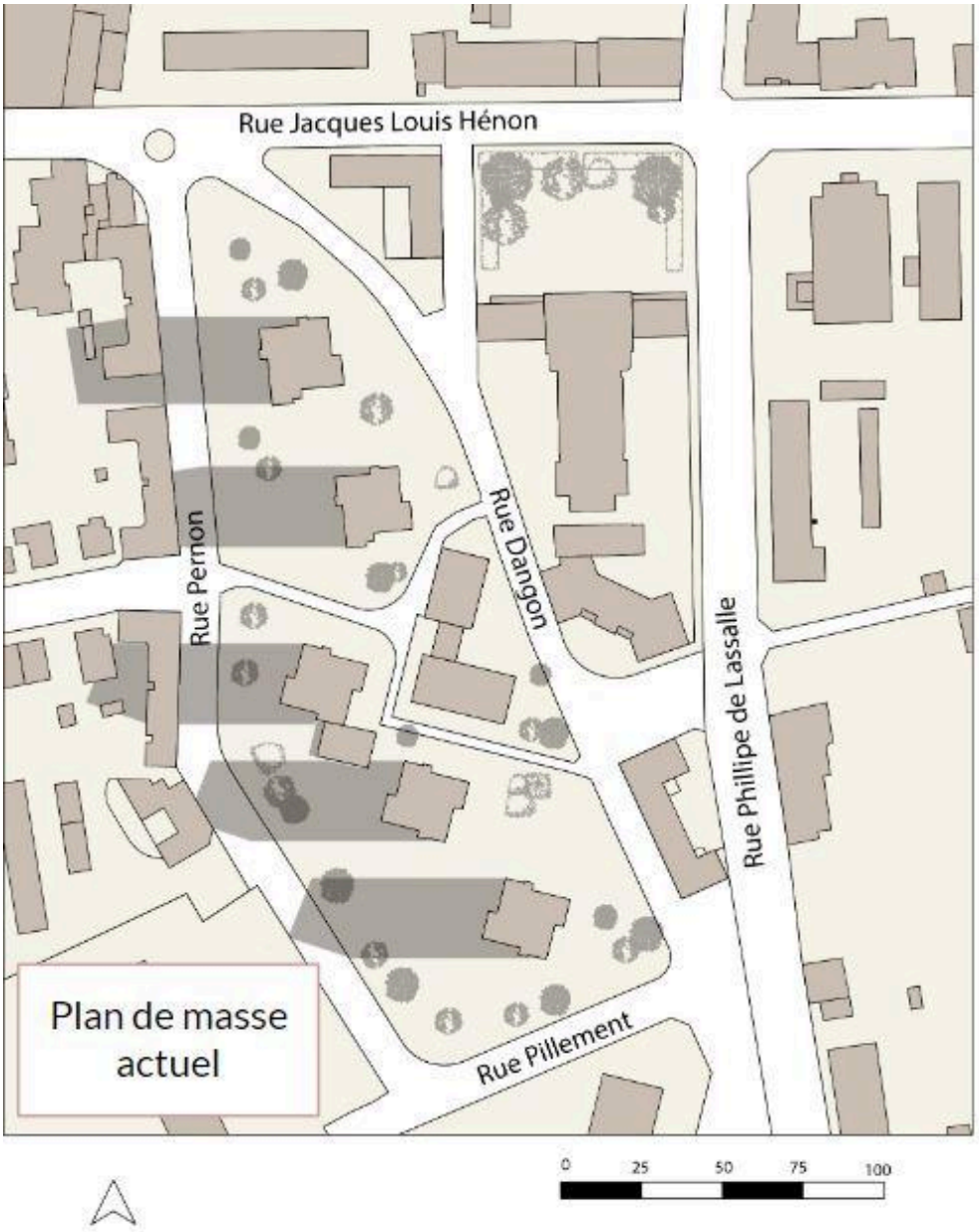

Plan masse actuel, reste A-B-F-G-H

IVR84_20236900101NUCA
Auteur de l'illustration : Nadine Halitim-Dubois
© Région Auvergne-Rhône-Alpes, Inventaire général du patrimoine culturel
reproduction soumise à autorisation du titulaire des droits d'exploitation

Maisons de la cité ouvrière Philippe de la Salle démolies dans les années 1960 (BM Lyon)

IVR84_20236900099NUCA
Auteur de l'illustration : Philippe Rassaert
© Bibliothèque municipale de Lyon
reproduction soumise à autorisation du titulaire des droits d'exploitation

Vue de la cité ouvrière (AC Lyon)

IVR84_20236900105NUC
Auteur de l'illustration : Nadine Halitim-Dubois
© Ville de Lyon
reproduction soumise à autorisation du titulaire des droits d'exploitation

Photo de 1972 : démolition des maisons de la cité ouvrière (BML)

IVR84_20236900102NUC
Auteur de l'illustration : Phot. BM Lyon D. Nicolle
© Bibliothèque municipale de Lyon
reproduction soumise à autorisation du titulaire des droits d'exploitation

Vue d'un immeuble de la cité Philippe de la Salle (BML / P0910 001 00110)

IVR84_20236900098NUCA
Auteur de l'illustration : Philippe Rassaert
© Bibliothèque municipale de Lyon
reproduction soumise à autorisation du titulaire des droits d'exploitation