Rhône-Alpes, Savoie
Les Avanchers-Valmorel
Chef-lieu

Scierie et moulin à farine Simille actuellement sans affectation

Références du dossier

Numéro de dossier : IA73003875
Date de l'enquête initiale : 2015
Date(s) de rédaction : 2016
Cadre de l'étude : enquête thématique départementale Patrimoine hydraulique des Pays de Savoie
Degré d'étude : recensé

Désignation

Dénomination : scierie, moulin à farine

Compléments de localisation

Milieu d'implantation : en village
Réseau hydrographique : Ruisseau du Carroz ; bassin-versant Isère moyenne
Références cadastrales : 2014, ZK, 480

Historique

Le 15 décembre 1888, Pierre Simille et ses frères (fils de Michel) demandent l'autorisation de construire une scierie et un moulin sur le ruisseau du Carroz au chef-lieu des Avanchers. Cette demande suscite l'opposition du propriétaire amont (IA73003874). L'autorisation de construction est accordée par arrêté préfectoral du 7 juin 1889. Sur les recensements de 1923 et 1924, le moulin apparait au nom de Prudent Simille (fils de Pierre). Actuellement, le bâtiment est sans affectation. Une nouvelle scierie fonctionnant à l'électricité a été construite à proximité de l'ancienne vers 1970. Elle a été exploitée par Raymond Simille jusqu'en 2000.

Période(s) principale(s) : 4e quart 19e siècle ()
Dates : 1888 (daté par source)

Description

Le site est implanté en rive droite du ruisseau du Carroz, en aval d'un autre site hydraulique (IA73003874).
Actuellement, le bâtiment est sans affection. De plan rectangulaire, il est construit en pierre et en essentage de planches. La partie amont est construite sur un niveau avec un toit en appentis en tôle ondulée. La partie aval s'organise sur deux niveaux : un rez-de-chaussée et un étage de combles. Le toit est en tôle bac. La scierie se trouvait au niveau supérieur comme en témoigne l'avancée du bâtiment sur la façade nord-ouest destinée à scier des pièces de bois longues.
Un tronçon de conduite métallique qui amenait l'eau jusqu'au bâtiment est toujours visible à proximité du site. La roue n'existe plus mais l'arbre de transmission est toujours visible.

Eléments descriptifs

Matériau(x) de couverture : métal en couverture, tôle ondulée
Plan : plan régulier en L
Étage(s) ou vaisseau(x) : rez-de-chaussée, étage de comble
Type(s) de couverture : appentis
Énergies : énergie hydraulique : produite sur place

Typologies et état de conservation

État de conservation : bon état

Statut, intérêt et protection

Le site se trouve au cœur du village des Avanchers.

Statut de la propriété : propriété privée

Références documentaires

Documents d'archive

- **FR.AD073, 83S7, Les Avanchers, 1863-1900.**
  FR.AD073, 83S7, Service hydraulique. Les Avanchers : Affaires diverses (1884-1906). Usines : scieries Rey (1861-1866), Aspord (1865), Chardin (1865), Dunand (1880), Santon (1880), Aspord (1881), Tournieux (1882), scierie et moulin Simille (Torchet, 1889), scierie et moulin Vibert (Meiller, 1889), fromagerie (Carroz, 1894), scierie Santon (1894), 1863-1900.
  AD Savoie : 83S7

- **FR.AD073, 49SPC2, Les Avanchers, 1865-1894.**
  FR.AD073, 49SPC2, Ponts et chaussées, service hydraulique, Les Avanchers : scieries et moulins Chardin, Aspord, Rey, Dunand, Tournieux, Vibert, Simille, Santon (torrent Morel, Torchet, Meiller, Carroz, 1865-1894) ; fromagerie des Avanchers (Carroz, 1893-1894), 1865-1894.
  AD Savoie : 49SPC2

- **FR.AD073, 3P 1153, 1911-1960.**
  FR.AD073, 3P 1153, Matrice cadastrale des propriétés bâties, Avanchers (Les), 1911-1960.
  AD Savoie : 3P 1153

- **FR.AD073, 284 R 1, Avanchers (Les), 1917.**
  FR.AD073, 284 R 1, Moulins : recensements, Avanchers (Les), 1917.
  AD Savoie : 284 R 1

- **FR.AD073, 284 R 1, Avanchers (Les), 1923.**
  FR.AD073, 284 R 1, Moulins : recensements, Avanchers (Les), 1923.
  AD Savoie : 284 R 1

- **FR.AD073, 284 R 1, Avanchers (Les), 1924.**
  FR.AD073, 284 R 1, Moulins : recensements, Avanchers (Les), 1924.
  AD Savoie : 284 R 1

- **FR.AD073, J1706, Les Avanchers-Valmorel, 1999.**
  FR.AD073, J1706, Inventaire des moulins de Savoie. Association des amis des moulins savoyards. Nicole Gotteland, Louis Crabières, commune Les Avanchers-Valmorel, 1999.
  AD Savoie : J1706

Illustrations

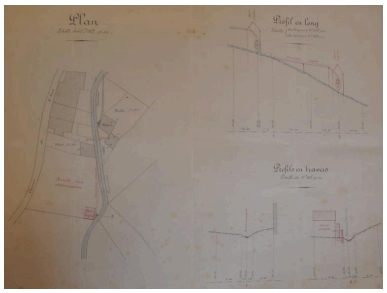

Plan du site, 1889 (FR.AD073, 83S7).
IVR84_20167301846NUCA

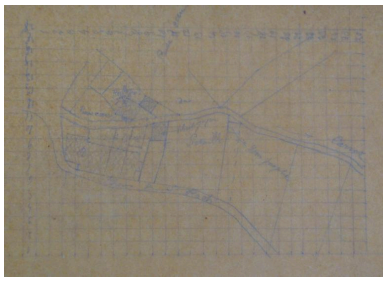

Croquis du site, 1889
(FR.AD073, 49SPC2).
IVR84_20167301896NUCA

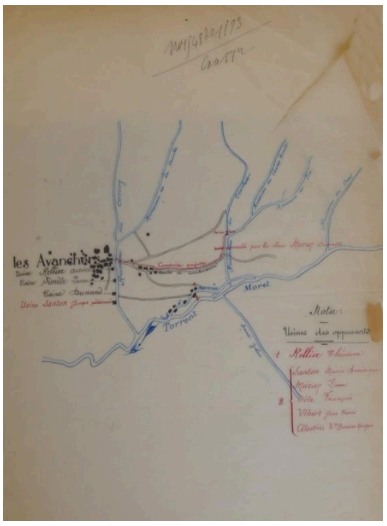

Plan faisant apparaitre le site,
1893 (FR.AD073, 83S7).
IVR84_20167301861NUCA

Les Avanchers, vers 1900. A) La scierie-moulin Santon B) La scierie Dunand C) La scierie Simille (© Collection particulière Serge Santon).
Phot. Clara Bérelle
IVR84_20167306358NUCA

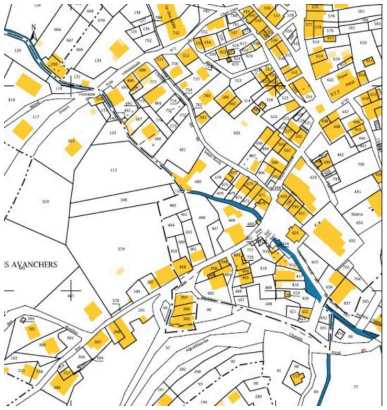

Cadastre actuel, 2015.
IVR84_20167301843NUCA

Vue de l'ancienne scierie.
Phot. Clara Bérelle
IVR84_20167301847NUCA

Vue de l'ancienne scierie.
Phot. Clara Bérelle
IVR84_20167301848NUCA

Vue de l'ancienne scierie.
Phot. Clara Bérelle
IVR84_20167301849NUCA

Dossiers liés

Dossiers de synthèse :
Patrimoine hydraulique de la Savoie : présentation de l'étude départementale (IA00141274) Rhône-Alpes, Savoie, Savoie
Oeuvre(s) contenue(s) :
Oeuvre(s) en rapport :
Paysage du bassin-versant de l'Isère moyenne (IA73003620)

Auteur(s) du dossier : Clara Bérelle
Copyright(s) : © Région Rhône-Alpes, Inventaire général du patrimoine culturel ; © Assemblée des Pays de Savoie

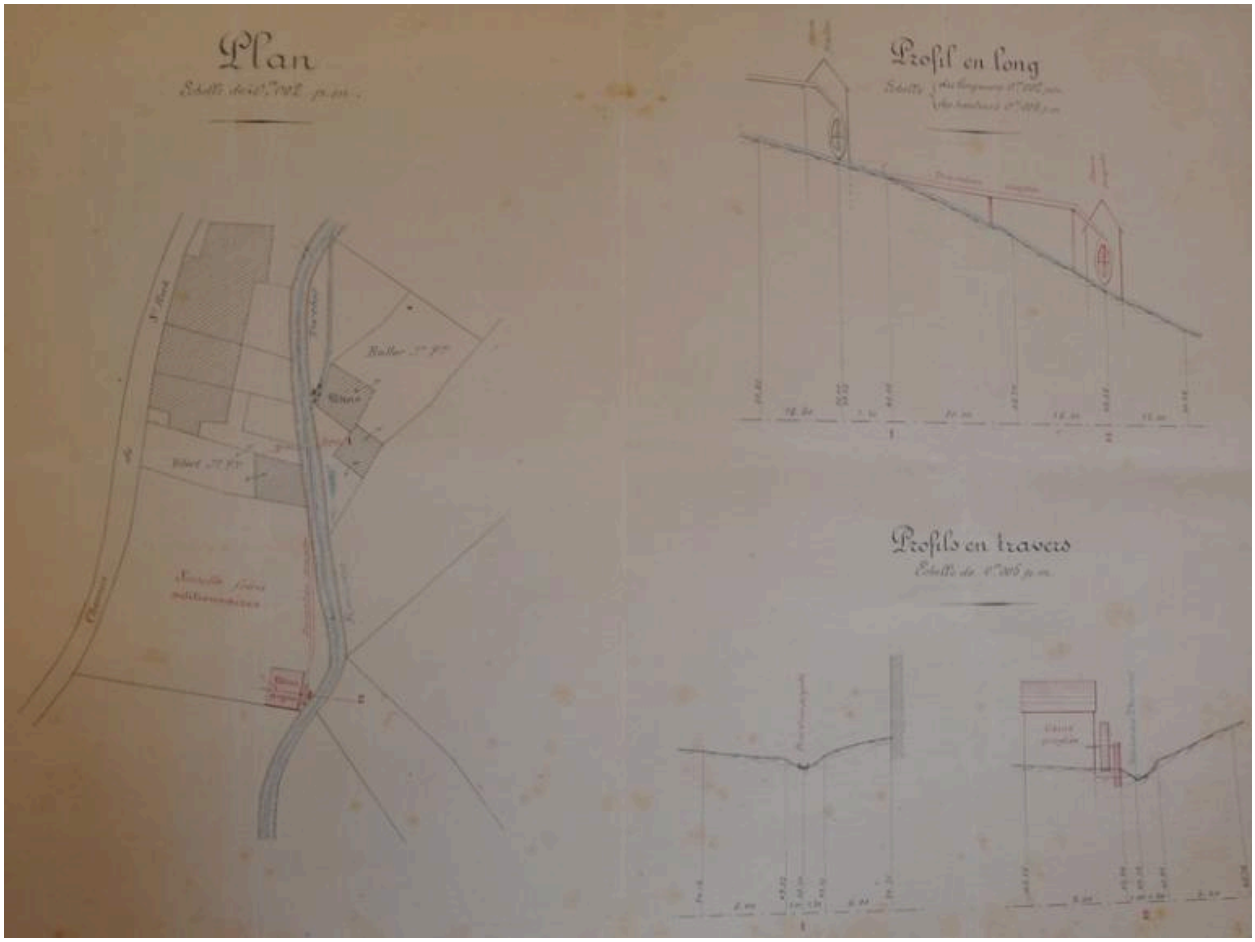

Plan du site, 1889 (FR.AD073, 83S7).

IVR84_20167301846NUCA
© Archives départementales de la Savoie
reproduction soumise à autorisation du titulaire des droits d'exploitation

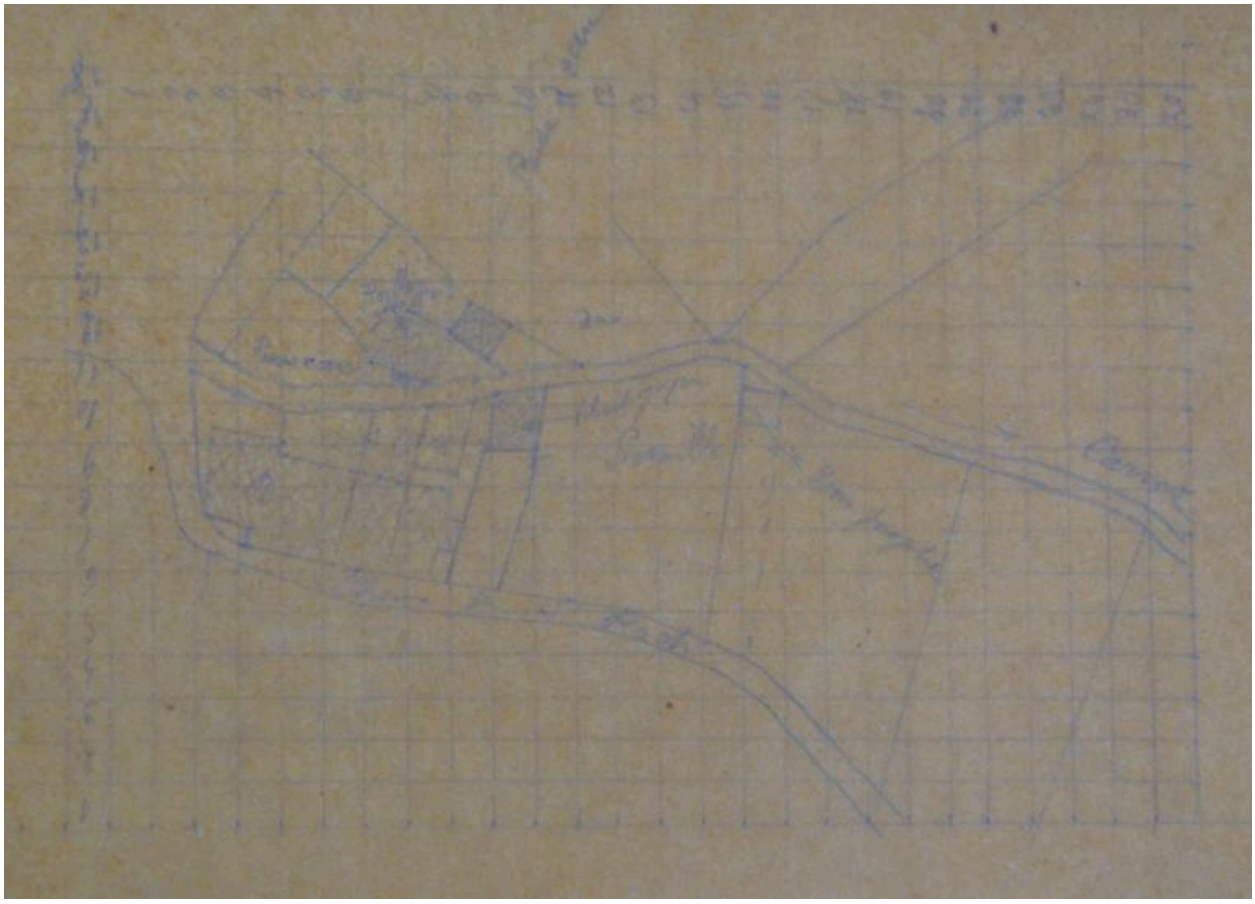

Croquis du site, 1889 (FR.AD073, 49SPC2).

IVR84_20167301896NUCA
© Archives départementales de la Savoie
reproduction soumise à autorisation du titulaire des droits d'exploitation

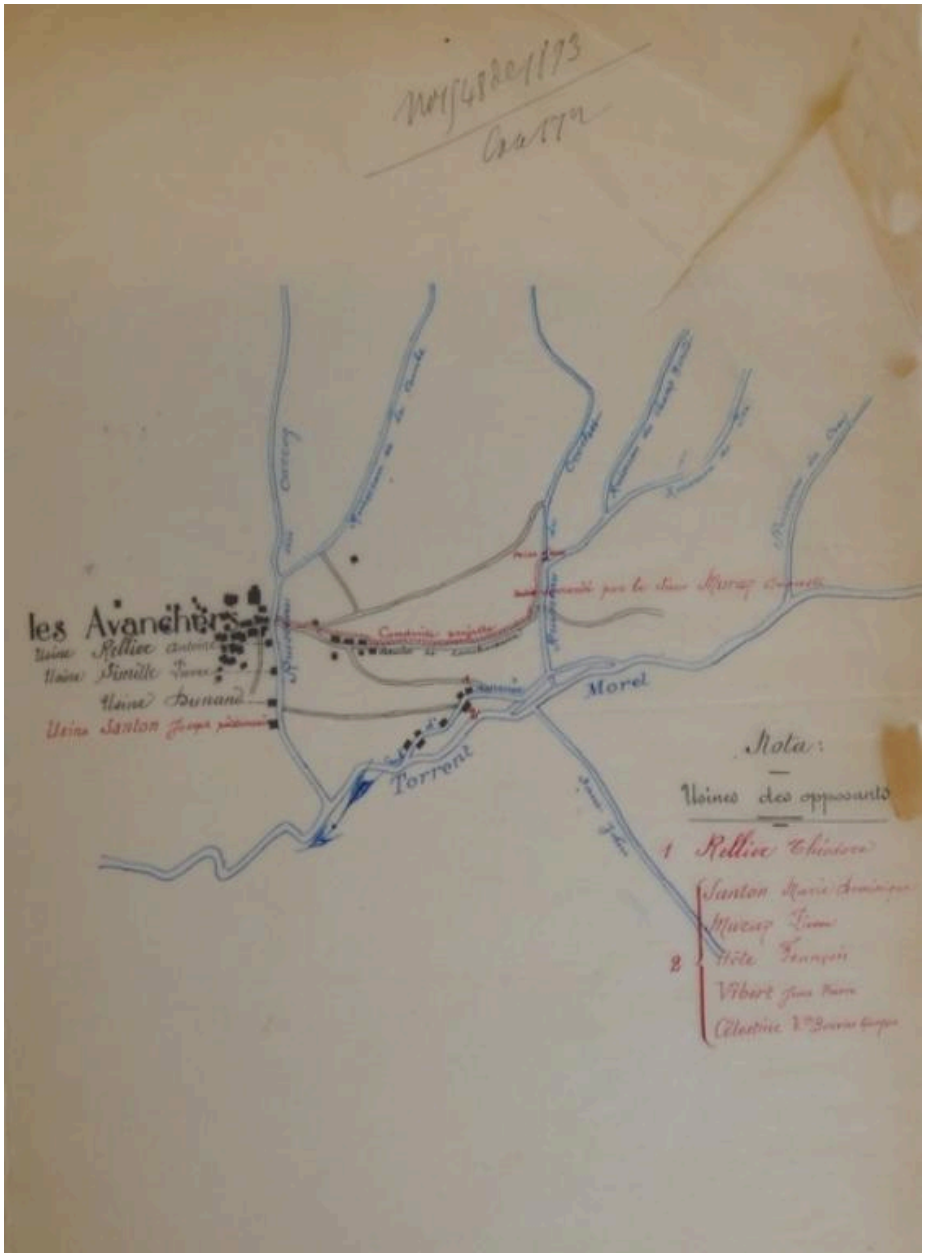

Plan faisant apparaitre le site, 1893 (FR.AD073, 83S7).

IVR84_20167301861NUCA
© Archives départementales de la Savoie
reproduction soumise à autorisation du titulaire des droits d'exploitation

Les Avanchers, vers 1900. A) La scierie-moulin Santon B) La scierie Dunand C) La scierie Simille (© Collection particulière Serge Santon).

IVR84_20167306358NUCA
Auteur de l'illustration : Clara Bérelle
© Collection particulière
communication soumise à autorisation, reproduction soumise à autorisation

Cadastre actuel, 2015.

IVR84_20167301843NUCA
© Ministère des finances, CIDF, Service du cadastre
reproduction soumise à autorisation du titulaire des droits d'exploitation

Vue de l'ancienne scierie.

IVR84_20167301847NUCA
Auteur de l'illustration : Clara Bérelle
© Région Auvergne-Rhône-Alpes, Inventaire général du patrimoine culturel ; © Assemblée des Pays de Savoie
communication soumise à autorisation, reproduction soumise à autorisation

Vue de l'ancienne scierie.

IVR84_20167301848NUCA
Auteur de l'illustration : Clara Bérelle
© Région Auvergne-Rhône-Alpes, Inventaire général du patrimoine culturel ; © Assemblée des Pays de Savoie
communication soumise à autorisation, reproduction soumise à autorisation

Vue de l'ancienne scierie.

IVR84_20167301849NUCA
Auteur de l'illustration : Clara Bérelle
© Région Auvergne-Rhône-Alpes, Inventaire général du patrimoine culturel ; © Assemblée des Pays de Savoie
communication soumise à autorisation, reproduction soumise à autorisation