



Auvergne-Rhône-Alpes, Rhône  
Villeurbanne  
271 à 283 rue Léon Blum, avenue Ampère

## Cité EDF - centrale de Cusset

### Références du dossier

Numéro de dossier : IA69001815  
Date de l'enquête initiale : 2025  
Date(s) de rédaction : 2025  
Cadre de l'étude : enquête thématique régionale Patrimoine industriel  
Degré d'étude : monographié

### Désignation

Dénomination : cité ouvrière

### Compléments de localisation

Milieu d'implantation : en ville  
Réseau hydrographique : canal de Jonage Rhône  
Références cadastrales : BY, 6 à 11, 13, 14, 18, 19, 27, 28, 34, 35, 26, 73

### Historique

La cité ouvrière-EDF est localisée à proximité de la centrale hydroélectrique entre l'avenue Ampère et rue Léon Blum à Villeurbanne. Elle est construite premier quart XXe siècle.

Nombre de maisons de la cité EDF de Cusset : 14 maisons dont 11 maisons doubles à étage

Avenue Ampère : Maisons-doubles à étages : 7 ; Maisons de plain-pied (Maison d'ingénieur ?) : 2 (construites postérieurement ?) ; Petit immeuble collectif ? : 1

Rue Léon Blum : 4 maisons à étages (maisons doubles)

L'aménagement hydroélectrique de Cusset sur le Rhône a été déclaré d'utilité publique par une loi du 9 juillet 1892, et concédé à la Société Lyonnaise des Forces Motrices du Rhône pour 99 ans. La mise en eau de la centrale s'effectue en 1899. L'idée de cette réalisation revient à Joannis Racllet ingénieur à Lyon et auteur du projet. Le principal promoteur en est J.A. Henry, fabricant de soierie et Président du Conseil d'Administration de la Société Lyonnaise des Forces Motrices du Rhône. Ces deux personnages sont figurés sur le bâtiment d'usine (portraits sculptés par Jean Chorel). Il s'agit alors de la première usine-barrage de basse-chute sur le Rhône et de l'usine hydroélectrique la plus puissante de France.

Période(s) principale(s) : 1er quart 20e siècle

### Description

La cité ouvrière-EDF est localisée à proximité de la centrale hydroélectrique entre l'avenue Ampère et rue Léon Blum à Villeurbanne. Elle est construite premier quart XXe siècle. Les maisons sont localisées en limite des installations électriques de l'usine.

Nombre de maisons de la cité EDF de Cusset : 14 maisons dont 11 maisons doubles à étage

Avenue Ampère : Maisons-doubles à étages : 7 ; Maisons de plain-pied (Maison d'ingénieur ?) : 2 (construites postérieurement ?) ; Petit immeuble collectif ? : 1

Rue Léon Blum : 4 maisons à étages (maisons doubles)

Caractéristique des maisons : maisons double d'un étage, architecture simple et fonctionnelle.

Construites sur un seul et même plan et sont donc toutes identiques, seules les couleurs des façades peuvent varier. Maisons simples et standardisées, un jardin est attenant à la maison.

## Éléments descriptifs

Matériau(x) du gros-oeuvre, mise en oeuvre et revêtement : moellon, enduit

## Statut, intérêt et protection

Le site de Cusset a fait l'objet d'une demande de protection en 1999-2000 qui n'a pas abouti. Remerciements à Alain Rieusset, ingénieur EDF - centrale de Cusset.

Intérêt de l'œuvre : à signaler

Statut de la propriété : propriété publique

## Références documentaires

### Documents d'archive

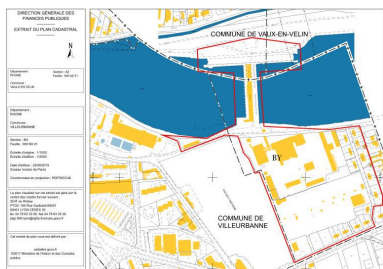
- **Archives orales : Entretien oral et visite de site avec monsieur Alain Rieusset, ingénieur EDF -**  
Archives orales : **Entretien oral et visite de site avec monsieur Alain Rieusset, ingénieur EDF - centrale de Cusset.** septembre 1999

### Bibliographie


- **BONNEVILLE, M, 1978, Naissance et métamorphose d'une banlieue ouvrière, Villeurbanne.**  
BONNEVILLE, Marc. **Naissance et métamorphose d'une banlieue ouvrière, Villeurbanne.** P.U.L., 1978  
AP
- **VARASCHIN, D., A. La construction du canal de Jonage. La Luiraz, 1992**  
VARASCHIN, D., A. **La construction du canal de Jonage.** La Luiraz, 1992
- **VARASCHIN, D. La société Lyonnaise des forces motrices du Rhône. La Luiraz, 1996**  
VARASCHIN, D. **La société Lyonnaise des forces motrices du Rhône.** La Luiraz, 1996
- **Alain et Denis VARACHIN, La construction du canal de Jonage**  
Alain et Denis Varachin, **La construction du canal de Jonage,** la Luiraz, 1992.  
AP
- **BRAVARD, Jean-Pierre. Le Rhône du Léman à Lyon. Collection l'Homme et la Nature, 1987**  
BRAVARD, Jean-Pierre. **Le Rhône du Léman à Lyon.** Collection l'Homme et la Nature, 1987
- **AUTRAN S. L'aménagement des berges du canal de Jonage, une coulée structurante pour l'est lyonnais ?** DESS Développement intégré des territoires, Université du Littoral Dunkerque, 1999-2000
- **Album de la chambre syndicale des forces hydrauliques, groupe transport et distribution de**  
**Album de la chambre syndicale des forces hydrauliques, groupe transport et distribution de l'énergie électrique.** Paris, 1er groupe transport et distribution de l'énergie électrique, tome I, 1911
- **Lyon et le Rhône. L'illustration économique et financière, n° spécial, 1923-1924**  
**Lyon et le Rhône.** L'illustration économique et financière, n° spécial, 1923-1924  
p. 15 à 17 et 23 à 26
- **Le barrage de Cusset et son impact sur le développement de l'agglomération lyonnaise. Agence**  
**Le barrage de Cusset et son impact sur le développement de l'agglomération lyonnaise.** Agence d'urbanisme pour le développement de l'agglomération lyonnaise, la documentation de l'Agence, juin 1999

- **Dossier de la DRIRE de demande de concession de Cusset. DRIRE (Direction Régionale de l'Industrie Dossier de la DRIRE de demande de concession de Cusset. DRIRE (Direction Régionale de l'Industrie de la Recherche et de l'Environnement, 17 juin 1997, mise à jour 30 juin 1999**
- **DUSAUSOY, M. Entre mémoire et patrimoine 2005 : regards sur le canal de Jonage et l'usine hydroélectrique de Cusset**  
DUSAUSOY, Mathilde, entre mémoire et patrimoine : regards sur le canal de Jonage et l'usine hydroélectrique de Cusset. Mémoire de Master professionnel de sociologie appliquée au développement local, Université Lumière Lyon 2, octobre 2005.

## Illustrations



Plan cadastral : centrale  
EDF et cité ouvrière  
Dess. André Céréza  
IVR84\_20196900438NUDA



Vue générale, façade aval (est)  
Phot. Eric Dessert  
IVR82\_20026904307VE



Vue d'ensemble sud-ouest  
Phot. Eric Dessert  
IVR82\_20026904324VE



Salle des machines vue sud  
Phot. Eric Dessert  
IVR82\_20026904350XA




Vue d'extérieur, logements  
ouvriers, cité EDF  
Phot. Nadine Halitim-Dubois  
IVR82\_20136900826NUCA



Vue d'extérieur, logements  
ouvriers, cité EDF  
Phot. Nadine Halitim-Dubois  
IVR82\_20136900827NUCA



Vue d'extérieur, logements  
ouvriers, cité EDF  
Phot. Nadine Halitim-Dubois  
IVR82\_20136900828NUCA



Vue d'extérieur, logements  
ouvriers, cité EDF  
Phot. Nadine Halitim-Dubois  
IVR82\_20136900829NUCA



Vue d'extérieur, logements  
ouvriers, cité EDF  
Phot. Nadine Halitim-Dubois  
IVR82\_20136900830NUCA



Vue d'extérieur, logements  
ouvriers, cité EDF  
Phot. Nadine Halitim-Dubois  
IVR82\_20136900831NUCA



Vue d'extérieur, logements  
ouvriers, cité EDF  
Phot. Nadine Halitim-Dubois  
IVR82\_20136900832NUCA




Vue d'extérieur, logements  
ouvriers, cité EDF  
Phot. Nadine Halitim-Dubois  
IVR82\_20136900833NUCA



Vue d'extérieur, logements  
ouvriers, cité EDF  
Phot. Nadine Halitim-Dubois  
IVR82\_20136900834NUCA



Vue d'extérieur, logements  
ouvriers, cité EDF  
Phot. Nadine Halitim-Dubois  
IVR82\_20136900835NUCA



Vue d'extérieur, logements  
ouvriers, cité EDF  
Phot. Nadine Halitim-Dubois  
IVR82\_20136900836NUCA



Vue d'extérieur, logements  
ouvriers, cité EDF  
Phot. Nadine Halitim-Dubois  
IVR82\_20136900837NUCA



Vue d'extérieur, logements  
ouvriers, cité EDF  
Phot. Nadine Halitim-Dubois  
IVR82\_20136900838NUCA



Vue d'extérieur, logements  
ouvriers, cité EDF  
Phot. Nadine Halitim-Dubois  
IVR82\_20136900839NUCA



Vue d'extérieur, logements  
ouvriers, cité EDF  
Phot. Nadine Halitim-Dubois  
IVR82\_20136900840NUCA



Vue d'extérieur, logements  
ouvriers, cité EDF  
Phot. Nadine Halitim-Dubois  
IVR82\_20136900841NUCA



Vue d'extérieur, logements  
ouvriers, cité EDF  
Phot. Nadine Halitim-Dubois  
IVR82\_20136900842NUCA



Vue d'extérieur, logements  
ouvriers, cité EDF



Vue d'extérieur, logements  
ouvriers, cité EDF



Vue d'extérieur, logements  
ouvriers, cité EDF

Phot. Nadine Halitim-Dubois  
IVR82\_20136900843NUCA



Vue d'extérieur, logements  
ouvriers, cité EDF  
Phot. Nadine Halitim-Dubois  
IVR82\_20136900846NUCA

Phot. Nadine Halitim-Dubois  
IVR82\_20136900844NUCA



Vue d'extérieur, logements  
ouvriers, cité EDF  
Phot. Nadine Halitim-Dubois  
IVR82\_20136900847NUCA

Phot. Nadine Halitim-Dubois  
IVR82\_20136900845NUCA

## Dossiers liés

### Dossiers de synthèse :

Présentation et synthèse du patrimoine industriel de la ville de Lyon (IA69001377) Auvergne-Rhône-Alpes, Rhône, Lyon

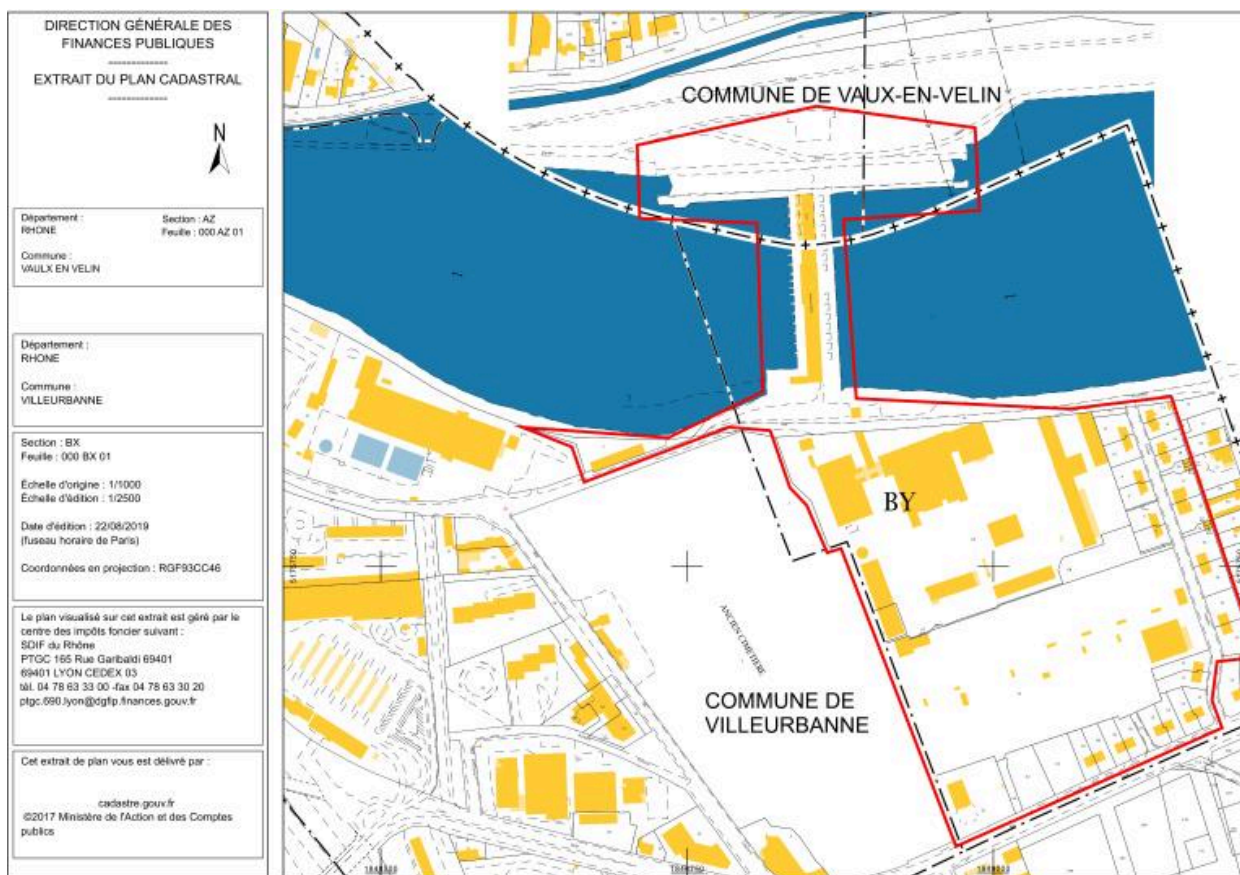
### Oeuvre(s) contenue(s) :

### Oeuvre(s) en rapport :

Centrale hydroélectrique dite usine hydraulique de Cusset, ou dite centrale de Cusset, barrage, écluse (IA69006544) Rhône-Alpes, Rhône, Villeurbanne, 69 Villeurbanne, la), Cusse Soie, 69 Vaulx-en-Velin, rue de Pierrefitte  
Déversoir d'Herbens (IA69001608) Rhône-Alpes, Rhône, Meyzieu, avenue Victor Hugo  
Jardins ouvriers de la Rize (IA69001769) Auvergne-Rhône-Alpes, Rhône, Vaulx-en-Velin, la Rize, chemin de la Rize, avenue Grandclément, chemin de Halage

Auteur(s) du dossier : Nadine Halitim-Dubois

Copyright(s) : © Région Rhône-Alpes, Inventaire général du patrimoine culturel



Plan cadastral : centrale EDF et cité ouvrière

IVR84\_20196900438NUDA

Auteur de l'illustration : André Céréza

© Région Auvergne-Rhône-Alpes, Inventaire général du patrimoine culturel  
reproduction soumise à autorisation du titulaire des droits d'exploitation



Vue générale, façade aval (est)

IVR82\_20026904307VE

Auteur de l'illustration : Eric Dessert

© Région Rhône-Alpes, Inventaire général du patrimoine culturel ; © Ville de Lyon  
reproduction soumise à autorisation du titulaire des droits d'exploitation



Vue d'ensemble sud-ouest

IVR82\_20026904324VE

Auteur de l'illustration : Eric Dessert

© Région Rhône-Alpes, Inventaire général du patrimoine culturel ; © Ville de Lyon  
reproduction soumise à autorisation du titulaire des droits d'exploitation



Salle des machines vue sud

IVR82\_20026904350XA

Auteur de l'illustration : Eric Dessert

© Région Rhône-Alpes, Inventaire général du patrimoine culturel ; © Ville de Lyon  
reproduction soumise à autorisation du titulaire des droits d'exploitation



Vue d'extérieur, logements ouvriers, cité EDF

IVR82\_20136900826NUCA

Auteur de l'illustration : Nadine Halitim-Dubois

© Région Rhône-Alpes, Inventaire général du patrimoine culturel  
communication libre, reproduction soumise à autorisation



Vue d'extérieur, logements ouvriers, cité EDF

IVR82\_20136900827NUCA

Auteur de l'illustration : Nadine Halitim-Dubois

© Région Rhône-Alpes, Inventaire général du patrimoine culturel  
communication libre, reproduction soumise à autorisation



Vue d'extérieur, logements ouvriers, cité EDF

IVR82\_20136900828NUCA

Auteur de l'illustration : Nadine Halitim-Dubois

© Région Rhône-Alpes, Inventaire général du patrimoine culturel  
communication libre, reproduction soumise à autorisation



Vue d'extérieur, logements ouvriers, cité EDF

IVR82\_20136900829NUCA

Auteur de l'illustration : Nadine Halitim-Dubois

© Région Rhône-Alpes, Inventaire général du patrimoine culturel  
communication libre, reproduction soumise à autorisation



Vue d'extérieur, logements ouvriers, cité EDF

IVR82\_20136900830NUCA

Auteur de l'illustration : Nadine Halitim-Dubois

© Région Rhône-Alpes, Inventaire général du patrimoine culturel  
communication libre, reproduction soumise à autorisation



Vue d'extérieur, logements ouvriers, cité EDF

IVR82\_20136900831NUCA

Auteur de l'illustration : Nadine Halitim-Dubois

© Région Rhône-Alpes, Inventaire général du patrimoine culturel  
communication libre, reproduction soumise à autorisation



Vue d'extérieur, logements ouvriers, cité EDF

IVR82\_20136900832NUCA

Auteur de l'illustration : Nadine Halitim-Dubois

© Région Rhône-Alpes, Inventaire général du patrimoine culturel  
communication libre, reproduction soumise à autorisation



Vue d'extérieur, logements ouvriers, cité EDF

IVR82\_20136900833NUCA

Auteur de l'illustration : Nadine Halitim-Dubois

© Région Rhône-Alpes, Inventaire général du patrimoine culturel  
communication libre, reproduction soumise à autorisation



Vue d'extérieur, logements ouvriers, cité EDF

IVR82\_20136900834NUCA

Auteur de l'illustration : Nadine Halitim-Dubois

© Région Rhône-Alpes, Inventaire général du patrimoine culturel  
communication libre, reproduction soumise à autorisation



Vue d'extérieur, logements ouvriers, cité EDF

IVR82\_20136900835NUCA

Auteur de l'illustration : Nadine Halitim-Dubois

© Région Rhône-Alpes, Inventaire général du patrimoine culturel  
communication libre, reproduction soumise à autorisation



Vue d'extérieur, logements ouvriers, cité EDF

IVR82\_20136900836NUCA

Auteur de l'illustration : Nadine Halitim-Dubois

© Région Rhône-Alpes, Inventaire général du patrimoine culturel  
communication libre, reproduction soumise à autorisation



Vue d'extérieur, logements ouvriers, cité EDF

IVR82\_20136900837NUCA

Auteur de l'illustration : Nadine Halitim-Dubois

© Région Rhône-Alpes, Inventaire général du patrimoine culturel  
communication libre, reproduction soumise à autorisation



Vue d'extérieur, logements ouvriers, cité EDF

IVR82\_20136900838NUCA

Auteur de l'illustration : Nadine Halitim-Dubois

© Région Rhône-Alpes, Inventaire général du patrimoine culturel  
communication libre, reproduction soumise à autorisation



Vue d'extérieur, logements ouvriers, cité EDF

IVR82\_20136900839NUCA

Auteur de l'illustration : Nadine Halitim-Dubois

© Région Rhône-Alpes, Inventaire général du patrimoine culturel  
communication libre, reproduction soumise à autorisation



Vue d'extérieur, logements ouvriers, cité EDF

IVR82\_20136900840NUCA

Auteur de l'illustration : Nadine Halitim-Dubois

© Région Rhône-Alpes, Inventaire général du patrimoine culturel  
communication libre, reproduction soumise à autorisation



Vue d'extérieur, logements ouvriers, cité EDF

IVR82\_20136900841NUCA

Auteur de l'illustration : Nadine Halitim-Dubois

© Région Rhône-Alpes, Inventaire général du patrimoine culturel  
communication libre, reproduction soumise à autorisation



Vue d'extérieur, logements ouvriers, cité EDF

IVR82\_20136900842NUCA

Auteur de l'illustration : Nadine Halitim-Dubois

© Région Rhône-Alpes, Inventaire général du patrimoine culturel  
communication libre, reproduction soumise à autorisation



Vue d'extérieur, logements ouvriers, cité EDF

IVR82\_20136900843NUCA

Auteur de l'illustration : Nadine Halitim-Dubois

© Région Rhône-Alpes, Inventaire général du patrimoine culturel  
communication libre, reproduction soumise à autorisation



Vue d'extérieur, logements ouvriers, cité EDF

IVR82\_20136900844NUCA

Auteur de l'illustration : Nadine Halitim-Dubois

© Région Rhône-Alpes, Inventaire général du patrimoine culturel  
communication libre, reproduction soumise à autorisation



Vue d'extérieur, logements ouvriers, cité EDF

IVR82\_20136900845NUCA

Auteur de l'illustration : Nadine Halitim-Dubois

© Région Rhône-Alpes, Inventaire général du patrimoine culturel  
communication libre, reproduction soumise à autorisation



Vue d'extérieur, logements ouvriers, cité EDF

IVR82\_20136900846NUCA

Auteur de l'illustration : Nadine Halitim-Dubois

© Région Rhône-Alpes, Inventaire général du patrimoine culturel  
communication libre, reproduction soumise à autorisation



Vue d'extérieur, logements ouvriers, cité EDF

IVR82\_20136900847NUCA

Auteur de l'illustration : Nadine Halitim-Dubois

© Région Rhône-Alpes, Inventaire général du patrimoine culturel  
communication libre, reproduction soumise à autorisation